

Description de l'itinéraire

1. PARC DE LA DEvesa

Le nom du parc tire son origine d'un nom commun transformé en nom propre. Le mot « Devesa » signifie une étendue de terre, recouverte d'une végétation naturelle, destinée au pâturage et à l'exploitation du bois. À son origine, l'espace remplissait exactement cette fonction. C'est plus tard qu'il devint une zone de loisirs. Le parc de la Devesa est classé bien culturel d'intérêt national depuis 1943.

2. JARDIN BOTANIQUE

Les jardins de la Devesa datent du XIXe siècle, lorsque les jardins étaient le lieu de prédilection des classes aisées pour se promener. D'inspiration française, les jardins ont su conserver une structure très fidèle à l'originale, bordés par un canal et parsemés de parterres délimités par des clôtures végétales de formes géométriques. Les jardins présentent une série d'éléments très emblématiques, comme la fontaine, la cage des paons, la typique cabane du jardinier, la serre et quelques statues. Les jardins abritent une grande variété d'espèces végétales. Certaines sont autochtones (locales), tandis que la plupart sont exotiques (originaires d'autre pays).

3. Le platane commun

Le platane commun (*Platanus acerifolia*) est l'arbre le plus caractéristique de la Devesa, où l'on en recense plus de 2 600 spécimens. Cet arbre à feuilles caduques peut atteindre des hauteurs de plus de 40 m. Dans le parc de la Devesa, certains enregistrent des records de hauteur, allant jusqu'à 60 m. Cela s'explique par le fait qu'ils sont très rapprochés les uns des autres et qu'ils ont poussé en recherchant la lumière.

Leur feuille, grande et palmée avec 5 nervures à lobes pointus, est aujourd'hui l'un des symboles de la ville.



FR

La Devesa et le Parc des Ribes del Ter

Cet itinéraire vous permettra de découvrir deux des principaux poumons verts de la ville, situés au nord-ouest de Gérone : les parcs de la Devesa et des Ribes del Ter s'étendent de part et d'autre de la rivière Ter.

La Devesa est l'un des espaces les plus emblématiques et caractéristiques de Gérone. Il s'agit d'un grand parc de plus de 40 hectares, dont près de 75 % correspondent à de larges allées de platanes, formant six îlots au total.

De l'autre côté de la rivière, face au complexe sportif Girona Fontajua, le parc des Ribes del Ter est une grande esplanade bordée d'une végétation de berge. Le parc fait partie de l'espace naturel des Ribes del Ter, une zone humide qui comprend les berges de la rivière lors de son cours tout au long de la ville. L'intégration de ce secteur, très bien conservé, dans la ville lui confère une grande valeur écologique et environnementale.



Le parcours, de 3,5 km environ, est accessible à tout le monde, y compris aux personnes à mobilité réduite. À travers l'application Natura Local, vous pourrez consulter toutes les informations contenues dans cette brochure sur les itinéraires, avec audio-description, sous-titrage et interprétation en langue des signes.

;) girona
emociona




Oficina de Turisme
Rambla de la Llibertat, 1
17004 Girona
Tel. 972 010 001
www.girona.cat/turisme

@turisme_gi
 facebook.com/GironaTurisme
 youtube.com/gironaturismetv
 @turisme_gi

www.grfg.cat



Itinéraires Girona Natura La Devesa et le Parc des Ribes del Ter



4. LES USAGES DU PARC

L'espace de la Devesa est un espace polyvalent et concilie différents usages : naturel, social, sportif et économique. Il est primordial de réaliser une gestion appropriée afin de garantir la conservation des valeurs naturelles et écologiques de l'espace. Outre les six îlots de platanes, la Devesa compte une piscine, plusieurs terrains de sport, des aires de jeux, de grandes zones à ciel ouvert et recouvertes de sable, ainsi que d'autres bâtiments à usages variés. Par ailleurs, la Devesa accueille un marché hebdomadaire les mardis et samedis. En octobre, il accueille la foire de Sant Narcís avec ses attractions.

5. RIVIÈRE TER

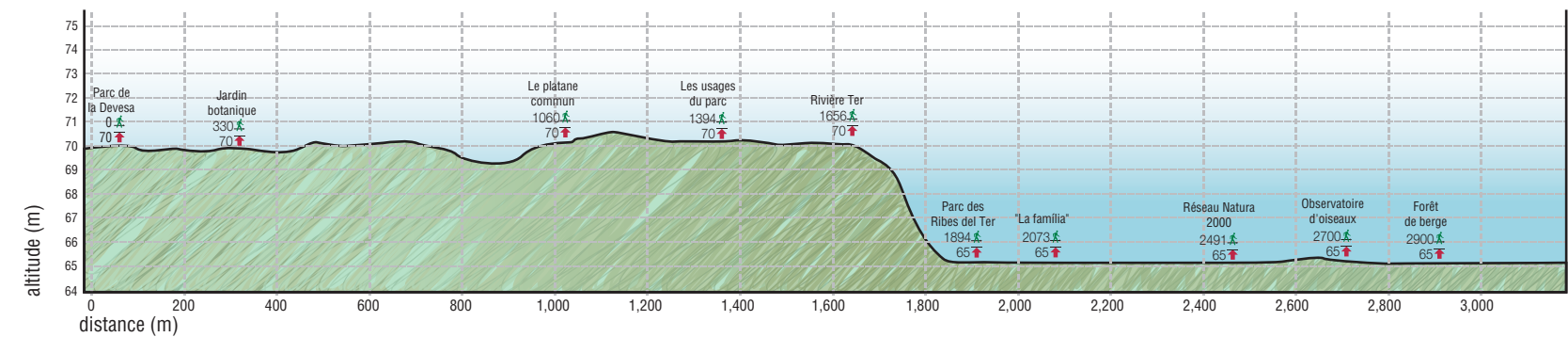
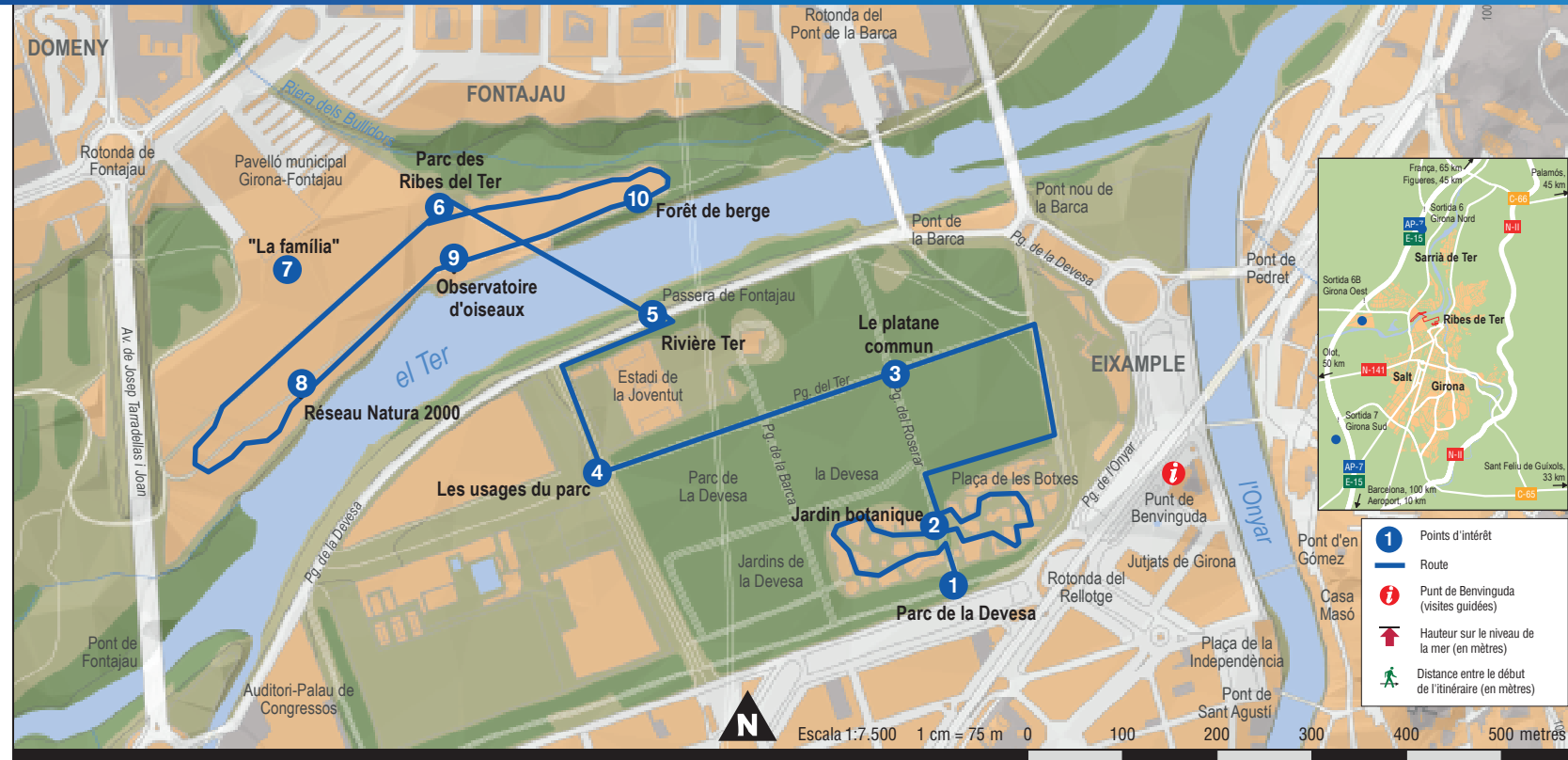
La rivière Ter s'étend sur 208 kilomètres et traverse cinq cantons avant de se jeter dans la Méditerranée. Il s'agit d'une rivière typiquement méditerranéenne, avec des crues au printemps et à l'automne. La rivière Ter compte de nombreux affluents, dont les trois autres rivières de la ville qui se jettent dans le Ter à proximité de ce zone.

6. PARC DES RIBES DEL TER

La création du parc des Ribes del Ter remonte aux années 90. Suite à la planification urbaine du secteur de Fontajau et à la construction du complexe sportif, l'aménagement de l'espace situé sur la rive gauche du Ter devint indispensable. Outre la construction de la passerelle piétonne, on décida de surélever le niveau de l'eau grâce à un petit barrage situé au pied de la passerelle. Cela permit d'obtenir une plus grande et plus large surface d'eau vive, où au fil du temps ont poussé des roseaux, des joncs et d'autre végétation de berge.

7. « LA FAMILIA »

L'ensemble de statues en métal *La familia* de Xavier Corberó représente des personnes prenant le goûter. Le panier qui repose près de la famille et le fait que la scène ait été réalisée à l'air libre nous aide à distinguer l'action du goûter partagé par des figures humaines métalliques représentées de manière très schématique.



i La Devesa et le Parc des Ribes del Ter (aller)

Distance : **3,5 km** Durée approximative: **2 h**
 Difficulté : **Faible** Hauteur Maximale: **70 m**



Pour plus amples informations sur itinéraires à Girona : www.girona.cat/turisme



8. RÉSEAU NATURA 2000

Le parc des Ribes del Ter fait partie de l'espace naturel des Riberes du Baix Ter, qui comprend toute la partie basse de la rivière Ter dans les cantons gironais et est protégé par le réseau écologique européen Natura 2000. L'objectif du réseau Natura 2000 est de créer un cadre réglementaire permettant de garantir la protection de la nature au niveau européen et de conserver un échantillon représentatif des principaux habitats et espèces européens.

9. OBSERVATOIRE D'OISEAUX

L'eau, la nourriture et l'abri qu'offre les plans d'eau et leur végétation favorisent la grande biodiversité des berges des rivières, particulièrement concernant les oiseaux. Le parc des Ribes del Ter constitue un magnifique endroit pour venir admirer la faune depuis la rive nord. On peut y observer et entendre de nombreuses espèces d'oiseaux autochtones et migratoires venus s'installer dans cet habitat selon la saison.

10. FORÊT DE BERGE

Tout le long de son cours, la rivière permet d'observer différentes formations de forêt de berge, avec la présence de peupliers, de saules, d'aulnes et de frênes à petite feuille. En Catalogne, la forêt de berge est l'un des habitats les plus productifs et riches en biodiversité. Il s'adapte au milieu instable de la rivière, avec une eau abondante et un risque toujours présent d'inondation.