

Descripción del itinerario

1. PARQUE DE LA DEvesa

El nombre del parque proviene de *dehesa*, un nombre común ya convertido en propio. Significa extensión de tierra, cubierta de vegetación natural, destinada al pastoreo y aprovechamiento de leña. Esta fue precisamente la función inicial de este espacio, que más adelante se convirtió en espacio de paseo. El parque de La Devesa está catalogado como Bien Cultural de Interés Nacional.

2. JARDÍN BOTÁNICO

Los jardines de La Devesa datan del siglo XIX, cuando estaban de moda los jardines como lugar de paseo entre las clases acomodadas. De estilo francés, los jardines conservan aún una estructura muy similar a la original, rodeados por un canal y con parterres delimitados por cercas vegetales con formas geométricas. Contienen algunos elementos emblemáticos como la fuente del surtidor, la jaula de los pavos reales, la característica caseta del jardinero, un invernadero y varias esculturas. También se pueden observar una gran variedad de especies vegetales, algunas autóctonas (naturales del país) aunque la mayoría son exóticas (originarias de otros países).

3. EL PLÁTANO DE SOMBRA

El plátano de sombra (*Platanus hybrida*) es el árbol más característico de La Devesa, donde se pueden contar más de 2.060 ejemplares. Es un árbol de hoja caduca, que suele crecer hasta los 40 m. En La Devesa llegan a alturas mucho más considerables, hasta los 60 m o más, ya que fueron plantados muy cerca unos a otros, obligándolos a crecer hacia lo alto en busca de luz solar. Su hoja, grande y palmada en cinco lóbulos acabados en punta, se ha convertido en uno de los símbolos de la ciudad.

CAST

Parque de Les Ribes del Ter y la Devesa

Este itinerario permite conocer dos de los principales pulmones verdes de la ciudad, situados en el sector noroeste del núcleo urbano de Girona: los parques de La Devesa y Les Ribes del Ter, situados a ambos lados del río Ter.

La Devesa es uno de los lugares más emblemáticos y característicos de Girona. Se trata de un parque de más de 40 hectáreas de terreno, de las cuales, aproximadamente, tres cuartas partes están ocupadas por plátanos de sombra dispuestos en amplias avenidas, formando un total de seis manzanas.

A la otra orilla del río, el parque de Les Ribes del Ter es una gran zona abierta rodeada de vegetación de ribera, situada delante del pabellón deportivo Girona-Fontajau. El parque forma parte del espacio natural de Les Ribes del Ter, una zona acuática conformada por las orillas del río Ter a su paso por Girona. El hecho de que este sector, que goza de un buen estado de conservación, forme parte del núcleo urbano le confiere una gran importancia desde el punto de vista ecológico y ambiental.



El recorrido, aproximadamente de 3,5 km, es de baja dificultad y apto para personas con movilidad reducida. Mediante la aplicación *Natura Local*, se puede disponer de la información de los itinerarios editada en este folleto con audiodescripción, subtitulación y/o interpretación en lenguaje de signos.

;) girona
emociona




Oficina de Turisme
Rambla de la Llibertat, 1
17004 Girona
Tel. 972 010 001
www.girona.cat/turisme

@turisme_gi
facebook.com/GironaTurisme
youtube.com/gironaturismetv
@turisme_gi

www.grfg.cat



Itinerarios Girona Natura Parque de Les Ribes del Ter y la Devesa



4. LOS USOS DEL PARQUE

La Devesa es un espacio polivalente, donde coexisten usos naturales, sociales, deportivos y económicos que se combinan y gestionan adecuadamente para garantizar la conservación de los valores naturales y ecológicos del lugar. Así, además de las seis manzanas de plátanos de sombra, La Devesa alberga una piscina, diversas pistas deportivas, parques infantiles, grandes zonas abiertas y otras edificaciones de distintos usos. En La Devesa, además, cada martes y sábado hay mercado y, durante el mes de octubre, acoge las atracciones de la feria de Sant Narcís.



5. RÍO TER

El río Ter transcurre por 208 kilómetros a través de cinco comarcas de la provincia de Girona, hasta llegar al mar Mediterráneo. Se trata de un típico río de régimen mediterráneo, con crecidas durante la primavera y el otoño. El río Ter recibe muchos afluentes, entre ellos los tres otros ríos que cruzan la ciudad, que acaban confluyendo en el Ter en puntos muy cercanos a este sector.

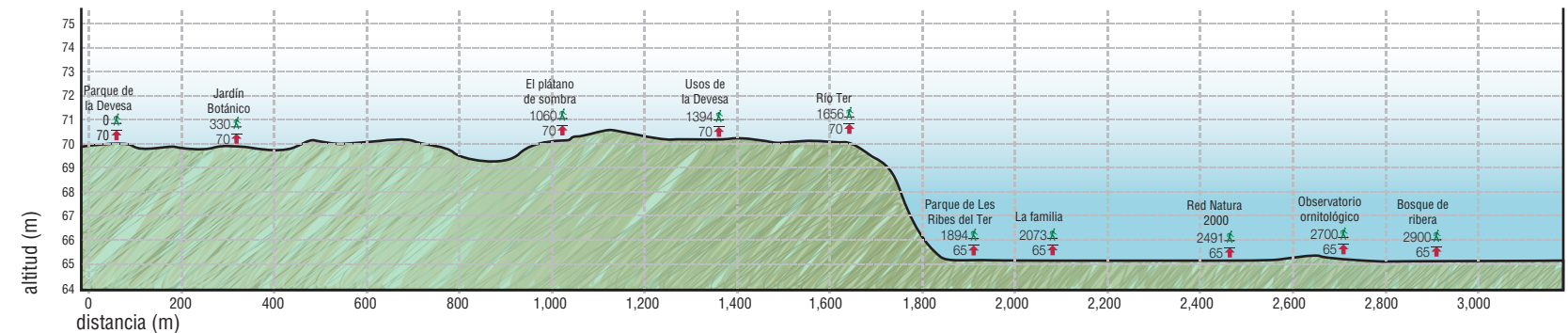
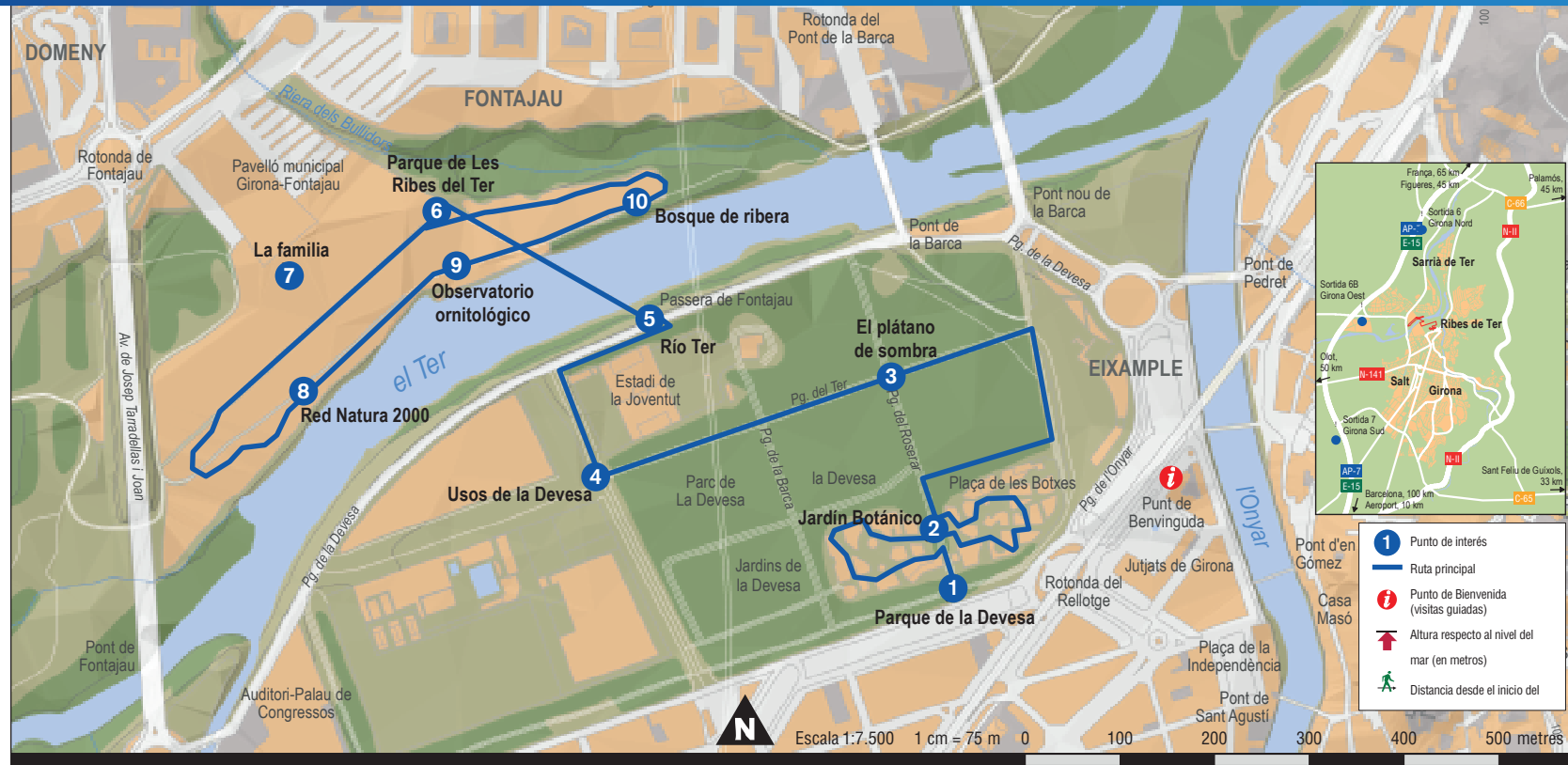
6. PARQUE DE LES RIBES DEL TER

El parque de Les Ribes del Ter fue construido a mediados de los años 90. A raíz de la planificación urbanística del sector de Fontajau y la construcción del pabellón, fue necesaria la reordenación del espacio situado en el margen izquierdo del río Ter en este sector. Además de la construcción de la pasarela para peatones, se elevó ligeramente el nivel del agua del río gracias a una pequeña presa situada justo al pie de la pasarela. Con esto, se consiguió aumentar la superficie de aguas abiertas, originando una lámina de agua mucho más ancha, en la que con el paso del tiempo han crecido cañizos, juncos y otra vegetación de ribera.



7. 'LA FAMILIA'

El conjunto escultórico de metal, *La familia* de Xavier Corberó (1997), representa el momento de la merienda. El cesto cerca de la familia y el hecho de que el escenario se sitúe en un espacio abierto ayuda a contextualizar el acto de la merienda entre las figuras humanas de metal, representadas de forma esquemática.



i Parque de Les Ribes del Ter y la Devesa (ida)

Distancia: **3,5 km** Tiempo aproximado: **2 h**
 Dificultad: **Baja** Altura máxima: **70 m**



Más información sobre rutas en Girona:
www.girona.cat/turisme



8. RED NATURA 2000

El parque de Les Ribes del Ter forma parte del espacio natural de Les Riberes del Baix Ter, que incluye toda la parte baja del río Ter en la provincia de Girona y está protegido por la red Natura 2000. El objetivo de la red Natura 2000 es crear un marco legal que garantice la protección de la naturaleza y sus principales hábitats y especies en el ámbito europeo.



9. OBSERVATORIO ORNITOLÓGICO

La disponibilidad de agua y alimento y la función de refugio que ofrece la vegetación permiten que las orillas fluviales sean espacios de alta biodiversidad, especialmente en el caso de las aves. El parque de Les Ribes del Ter ofrece un magnífico paraje para contemplar la fauna de la orilla norte. En este punto, se pueden observar y escuchar muchas especies de aves autóctonas y migratorias que viven en este hábitat, muy condicionadas por la estacionalidad.



10. BOSQUE DE RIBERA

A lo largo del curso del río se pueden observar diferentes formaciones de bosque de ribera, con presencia de chopos, sauces, alisos y fresnos de hoja estrecha. El bosque de ribera es uno de los hábitats más productivos y con más biodiversidad de Cataluña, adaptado a las inestables condiciones del río, con abundancia de agua pero con el riesgo, siempre presente, de inundación.

