

Descripción del itinerario

1. PUNTO DE INICIO

La salida se realiza desde el aparcamiento situado al lado de la avenida de Josep Tarradellas, vial que resigue el río Güell, uno de los cuatro ríos que atraviesan la ciudad de Girona y que actualmente desemboca en el río Ter a pocos metros de este punto (antiguamente lo hacía en el río Onyar).

2. EL REC TRAIENT Y LAS HUERTAS SOCIALES

El Rec Traient recoge las aguas sobrantes de los diferentes canales de agua (recs, en catalán) que riegan los huertos. Después de su captación del Ter, 6 km aguas arriba, el agua retorna de nuevo al río. A lo largo de su recorrido, crecen especies indicadoras de zonas con agua como aneas, juncos y sauces.

Los espacios cultivados que se pueden ver en este sector son huertos municipales que, en pequeñas parcelas, se pueden alquilar. La diversidad cultural del barrio de Santa Eugènia queda bien reflejada en la variedad de plantas cultivadas: al lado de las hortalizas tradicionales no es raro encontrar cacahuetes, ocras, coriandro o menta.

3. CAL GRAS, CA L'ESCOLÀ Y REC MONAR

Dispersas por las huertas se localizan algunas masías o casas de hortelanos, como las que se encuentran en este punto: Ca l'Escolà (delante) y Cal Gras (derecha).

El canal de agua es el Rec Monar, una acequia que deriva de la orilla derecha del Ter, en la presa de la Pilastra, en el límite entre los municipios de Salt y Besanó. La acequia riega las huertas de Salt y Girona y desguaza en el Onyar, dentro de la ciudad.

Mencionado en el siglo XI, parece ser que fue construido por los condes de Girona. Aprovechado para la industria y la agricultura, tuvo un papel importante en la industrialización de Salt (fábricas Gasol, Coma Cros...), de Santa Eugènia (Marfà) y del barrio del Mercadal en Girona, donde en el siglo XIX se instalaron las empresas fabriles más importantes (Grober).



CAST

Huertas de Santa Eugènia


Este itinerario les permitirá descubrir la importancia que llegó a tener la industria y la huerta en el antiguo pueblo de Santa Eugènia de Ter, hoy convertido en uno de los barrios más populares de la ciudad de Girona.

De esta manera, la ruta ayuda a interpretar los nuevos usos de este emblemático lugar: cómo se ha pasado de la huerta profesional a los huertos urbanos, cómo la antigua fábrica se convierte en equipamiento cultural, cómo una masía es hoy un centro cívico o cómo los espacios marginales se reconvierten en humedales urbanos.



El recorrido, de aproximadamente 2,2 km, es llano y practicable para personas con movilidad reducida, lo que quiere decir que puede presentar alguna dificultad puntual pero que es utilizable. La mayor parte del itinerario es tierra compacta, no asfaltada, puntualmente con algún sector con irregularidades o presencia de piedras y/o arena.

Mediante la aplicación para móviles Natura Local se puede disponer de la información de los itinerarios editada en este folleto con audiodescripción, subtítulos e interpretación en lengua de signos.



;) girona
emociona



Con la colaboración de:



Oficina de Turisme
Rambla de la Llibertat, 1
17004 Girona
Tel. 972 010 001
www.girona.cat/turisme

@turisme_gi
 facebook.com/GironaTurisme
 youtube.com/gironaturismetv
 @turisme_gi

www.grfg.cat



Itinerario Girona Natura Huertas de Santa Eugènia





4. ANTIGUO MUNICIPIO DE SANTA EUGÈNIA, CAN NINETES I MARFÀ

Santa Eugènia de Ter era un municipio independiente hasta su anexión a Girona en 1963. Los vestigios más destacados del antiguo núcleo son Can Ninetes y la antigua fábrica textil Marfà, hoy convertidos en centro cívico y equipamiento cultural, respectivamente. La casa señorial situada al lado de Can Ninetes era la casa de los propietarios de la fábrica. El recorrido continúa por la calle de Baix, una muestra bien conservada de casas obreras dispuestas en fila.



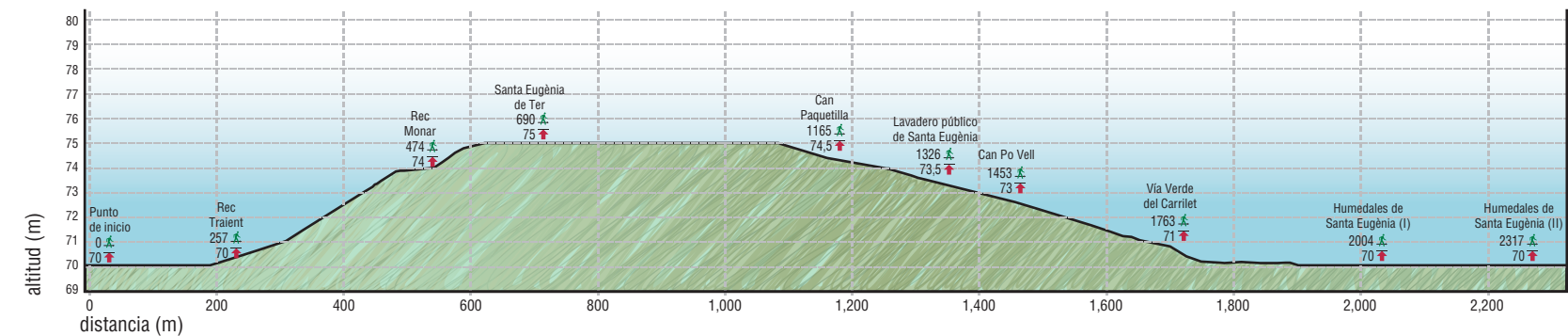
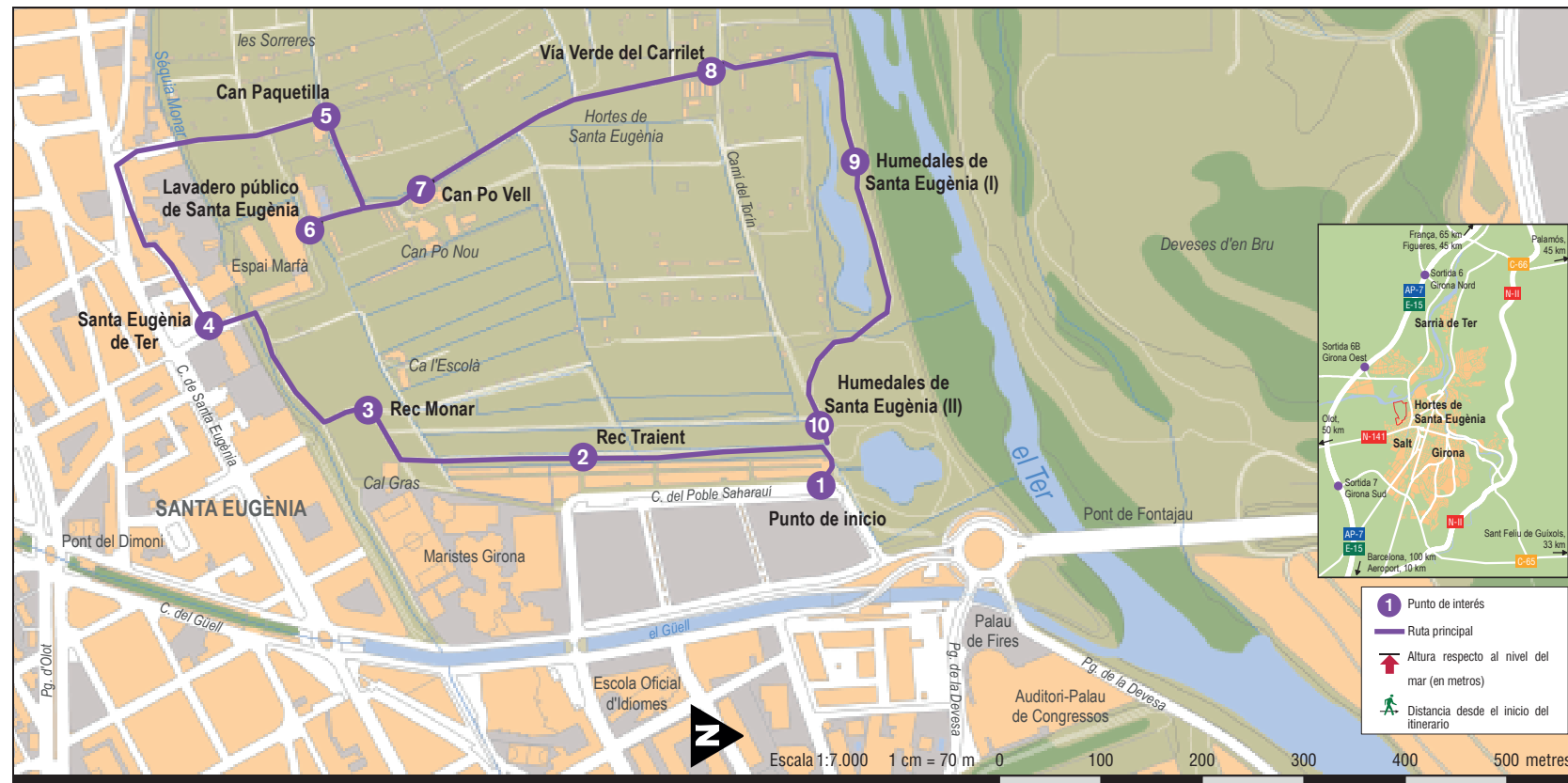
5. CAN PAQUETILLA

Can Paquetilla es una masía revocada y pintada de alrededor de los años 50, con una arquitectura tradicional, que se corresponde con la última generación de casas de payés del campo catalán, con un único cuerpo volumétrico prominente y tejado a dos aguas. Estas edificaciones son parte esencial del paisaje agrícola y de la historia de las huertas.



6. LAVADERO PÚBLICO

Este lavadero (*safareig*, en catalán), restaurado en el año 2007, es una muestra de la arquitectura popular de principios del siglo XX. Hacer la colada, una práctica reservada en aquellos tiempos a las mujeres, fue una actividad habitual hasta principios del siglo XX, cuando aparecieron los primeros electrodomésticos que permitieron realizar dichas tareas dentro de casa. Los lavaderos públicos aportaban comodidades a las mujeres, que de esta forma evitaban tener que desplazarse al río para lavar la ropa, además, podían hacerlo de pie, bajo cubierto y cerca de casa. El lavadero era también un lugar de socialización, en el cual uno se enteraba de lo que pasaba en el pueblo: de aquí viene, precisamente, la típica expresión catalana de *fer safareig* (cotillear).



i Huertas de Santa Eugènia (circular)
 Distancia: **2,2 km** Tiempo aproximado: **1 h 15 min**
 Dificultad: **Baja** Altura máxima: **75 m**



Más información sobre rutas en Girona:
www.girona.cat/turisme



7. CAN PO VELL

Can Po Vell, antigua casa de hortelanos rehabilitada situada en un punto estratégico en pleno centro de las huertas, es hoy la sede de la Escuela Taller Municipal, donde se forman paletas y jardineros.



8. VÍA VERDE DEL CARRILET

En este punto, la ruta cruza la Vía Verde del Carrilet. Este itinerario cicloturista aprovecha el antiguo trazado del tren de vía estrecha que unía Girona con Olot (54 km), y que continuaba después hacia Sant Feliu de Guíxols (39,7 km). Se trata de una ruta fácil, llana y apta para todos los públicos. En este sector, el recorrido de la Vía Verde coincide también con la Ruta del Ter, que resigue el curso del río desde su nacimiento en los Pirineos hasta su desembocadura en el mar.



9. HUMEDALES DE SANTA EUGÈNIA (I)

Los humedales (aiguamolls, en catalán) de Santa Eugènia se crearon en el año 2008 en unos terrenos en los que durante mucho tiempo hubo instalada una actividad de recuperación de residuos. El agua que los nutre es la que se recoge de los canales que riegan las huertas antes de que ésta retorne al río Ter. Desde aquí se puede divisar el río Ter y su espléndido bosque de ribera con alisos, chopos y fresnos.



10. HUMEDALES DE SANTA EUGÈNIA (II)

En este punto, en el que finaliza el itinerario, hay un segundo humedal. A diferencia de los anteriores, con una clara finalidad de uso público, el acceso está restringido a funciones de investigación para proteger la flora y la fauna.

