




## APPLICATION TÉLÉPHONE PORTABLE

Utilisez votre téléphone portable comme navigateur pour vous guider et découvrez les particularités de l'itinéraire que vous avez choisi.

1. Téléchargez l'application. Enregistrez-vous.
2. Choisissez où aller. Activez le GPS.
3. Sélectionnez l'itinéraire. Fiche technique.
4. Cliquez sur **ITINÉRAIRE**. Consultez les cartes et zoomez.
5. Appuyez sur le bouton «Sauvegarder itinéraire offline».
6. **DÉPART ITINÉRAIRE**. Arrivez au parking.
7. Itinéraires sauvegardés. Ouvrez itinéraire off.
8. **ITINÉRAIRE**



TÉLÉCHARGEZ  
L'APP NATURA LOCAL  
**GRATUIT**  
iPhone/Android



Les **Destinations enracinées** sont des destinations où vivre en contact avec la nature, qui veillent à leur identité territoriale et proposent la découverte de leur patrimoine à un tourisme respectueux suivant un modèle durable.

[www.naturalocal.net](http://www.naturalocal.net)

Tels. 600 44 37 42 / 617 51 87 50  
[info@naturalocal.net](mailto:info@naturalocal.net)

@NaturaLocal  
 @naturalocal  
 @naturalocal



GironaTurisme @turisme\_gi @turisme\_gi gironaturismetv

Aquesta acció està subvencionada pel Servei Públic d'Ocupació de Catalunya en el marc dels Programes de suport al desenvolupament local.



DL G1-1159-2017

Crédits: JS Carrera (portada), Anella Verda, Sant Miquel, Volta de Sant Daniel), J. Curto (Ruta de la Peora), JM Sans (Pujada als Àngels), Altres Ajuntament de Girona.



# Destinations enracinées. Laissez guider Girona



[www.naturalocal.net](http://www.naturalocal.net)

LES CIRCUITS AUTO-GUIDÉS  
UNE NOUVELLE FAÇON DE PROFITER DE LA NATURE

# Girona



## La Devesa et le parc des ribes del Ter

Cet itinéraire vous permettra de découvrir deux des principaux poumons verts de la ville, situés au nord-ouest de Gérone : les parcs de la Devesa et des Ribes del Ter s'étendent de part et d'autre de la rivière Ter.

Thématique:



Longueur: **3,20 km**

Difficulté:



Durée: **1 h 15'**



## Anneau Vert

L'itinéraire Anella Verda (Anneau Vert) parcourt tout le secteur oriental de la commune de Girona, unissant les différents espaces naturels qui ceignent cette partie de la ville.

Thématique:



Longueur: **9 km**

Difficulté:



Durée: **3 h**



## Pujada als Àngels

C'est une randonnée classique que nombre de générations de Géronais ont faite à un moment ou un autre – avec l'école, entre amis, en famille. Arrivés au sanctuaire de la Mare de Déu dels Àngels, un mirador imprenable sur la région vous attend; en 1958, le peintre Salvador Dalí et l'excentrique Gala s'y sont mariés.

Thématique:



Longueur: **9,80 km**

Difficulté:



Durée: **4 h 30'**



## Galligants et Montagne de la O

Cet itinéraire vous permettra de découvrir trois ambiances naturelles très différenciées de la ville, en suivant une succession de paysages agricoles, forestiers et fluviaux avec lesquels vous profiterez de la meilleure version de la nature de Girona, toujours dans les environs du centre historique.

Thématique:



Longueur: **3,70 km**

Difficulté:



Durée: **1 h 25'**



## La pierre de Girona

Cet itinéraire parcourt les quartiers est de la ville, tout près de la Vieille Ville, dans la zone connue sous le nom de Les Pedreres (les carrières), dénomination qui évoque son origine et sa fonction historique pour la cité.

Thématique:




Longueur: **2,30 km**

Difficulté:



Durée: **1 h 15'**



## Hortes de Santa Eugènia

Ce circuit vous permettra de découvrir l'importance de l'industrie et des jardins potagers (Hortes) de l'ancien village de Santa Eugènia de Ter, aujourd'hui devenu l'un des quartiers les plus populaires de la ville de Girona.

Thématique:



Longueur: **2 km**

Difficulté:



Durée: **50'**



## Itinéraire de Sant Miquel

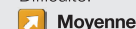
Montée au mont de Sant Miquel, d'où vous pourrez profiter de magnifiques vues panoramiques sur une grande partie du territoire de Gérone depuis l'Empordà jusqu'aux Pyrénées

Thématique:



Longueur: **4,80 km**

Difficulté:



Durée: **2 h**



## Hortes de Santa Eugènia et les deveses de Salt

Ce circuit, à cheval entre Girona et Salt, vous permettra de découvrir l'espace agricole des jardins potagers de Santa Eugènia (Hortes de Santa Eugènia), ainsi que l'espace naturel des Deveses de Salt le long de la rivière Ter.

Thématique:




Longueur: **6,30 km**

Difficulté:



Durée: **2 h**



## Route des écosystèmes

Itinéraire qui, partant de Gérone, pénètre dans la belle vallée de Sant Daniel jusqu'à la source de la rivière Galligants et nous révèle les différents types de bois dont se pare le massif des Gavarres.

Thématique:



Longueur: **7,70 km**

Difficulté:



Durée: **2 h**



## Rives du Ter

Itinéraire le long des rives du Ter, la plus importante des quatre rivières qui confluent à Gérone. Le Ter est l'axe vert qui a déterminé la croissance urbanistique de la ville et donne vie à quelques-uns de ses signes d'identité majeurs comme le parc de la Devesa ou la promenade fluviale de Pedret.

Thématique:



Longueur: **5,50 km**

Difficulté:



Durée: **1 h 30'**



## Vallee de Sant Daniel

Cet itinéraire circulaire vous permet de découvrir quelques-uns des principaux éléments de la vallée de Sant Daniel, un des espaces naturels les mieux conservés de la ville.

Thématique:



Longueur: **7,40 km**

Difficulté:



Durée: **2h**

