



Àrea de Transició Ecològica i Transformació Urbana

- ↘ Mobilitat i Via Pública
- ↘ Urbanisme i Activitats
- ↘ Acció Climàtica

Índex

1. Mobilitat i Via Pública	7
1.1. Planificació i gestió de la mobilitat	8
1.1.1. Taula de Mobilitat.....	8
1.1.2. Pla de Mobilitat Urbana.....	8
1.1.3. Pla Local de Seguretat Viària	9
1.1.4. Pla d'Accessibilitat	10
1.1.5. Pla d'acció local de l'Agenda Urbana de Girona	11
1.2. Mobilitat sostenible	12
1.2.1. Girona a peu	12
1.2.2. Bicicleta i aparells de mobilitat personal sense motor	14
1.2.3. El bus	17
1.2.4. Campanyes i activitats de conscienciació	20
1.2.5. Mobilitat escolar	21
1.3. Vehicles a motor	22
1.3.1. Població i parc mòbil.....	22
1.3.2. Pacificació del trànsit de vehicles	23
1.3.3. Intensitat de trànsit.....	23
1.3.4. Manteniment correctiu de la calçada	24
1.3.5. Reserves d'estacionament i altres usos	25
1.3.6. Aparcaments amb limitació horària.....	25
1.3.7. Targeta d'estacionament per a persones amb mobilitat reduïda	26
1.4. Gestió de l'ocupació de la via pública	27
1.4.1. Autoliquidacions temporals efectuades sense taxes	27
1.4.2. Accés a zones restringides a la circulació – comandaments lliurats.....	27
1.4.3. Autoliquidacions efectuades amb taxes.....	28
1.5. Les brigades.....	30
1.6. Mesures disciplinàries	33
1.6.1. Expedients sancionadors en matèria de trànsit.....	33
1.6.2. Expedients de restauració de la legalitat en matèria d'ocupació de la via pública.....	35
1.6.3. Expedients sancionadors en matèria d'ocupació de la via pública	35
1.6.4. Expedients sancionadors en matèria de seguretat ciutadana.....	38
1.6.5. Retirada de vehicles de la via pública.....	38
2. Urbanisme i Activitats	41
2.1. Unitat Administrativa de Planejament i Projectes	42
2.1.1. Presentació	42
2.1.2. Planejament general i derivat. Gestió urbanística. Projectes d'urbanització i d'obra civil. Certificats de règim urbanístic	42
2.1.3. Consultes, suggeriments i sol·licitud d'informes.....	43

2.1.4. Subvencions.....	43
2.1.5. Programa de Gestió Patrimonial.....	44
2.1.6. Control del pressupost anual	44
2.1.7. Contractació d'obres, serveis i subministraments menors, seguiment de contractes en curs. Devolució garanties. Certificats de bona execució i de classificació dels contractistes.....	44
2.2. Planejament.....	53
2.2.1. Presentació i llistat dels instruments de planejament, gestió i estudis.....	53
2.2.2. Sistema d'informació geogràfica (SIG)	105
2.2.3. WEB Planejament.....	106
2.2.4. Informació urbanística.....	107
2.3. Servei de Projectes i Obres	108
2.3.1. Presentació	108
2.3.2. Secció d'Equipaments municipals	109
2.3.3. Espai Públic i Obra Civil.....	140
2.3.4. Secció de gestió d'equipaments i obres	192
2.3.5. Enllumenat públic exterior.....	194
2.3.6. Manteniment d'instal·lacions.....	199
2.4. Intervenció en l'ús del sòl i les edificacions. Activitats. Protecció de la legalitat urbanística. Ocupació de via pública vinculada a una activitat.....	202
2.4.1. Assessoria jurídica i unitat administrativa.....	202
2.4.2. Llicències d'obres i comunicacions atorgades.....	203
2.4.3. Informació urbanística.....	208
2.4.4. Protecció de la legalitat urbanística	208
2.4.5. Activitats	213
2.4.6. Ocupació de via pública vinculada a una activitat	216
3. Acció Climàtica	219
3.1. Neteja viària i gestió de residus municipals	220
3.1.1. Neteja.....	220
3.1.2. Recollida de residus municipals.....	220
3.1.3. Deixalleries.....	230
3.1.4. Contenedors de "Roba amiga"	232
3.2. Tractament dels residus municipals.....	232
3.2.1. Planta de valoració energètica de residus de Campdorà	233
3.3. Subministrament d'aigua potable	235
3.3.1. Fons de reposició i pla d'inversions	235
3.3.2. Tarifa ecosocial, consums i abonats.....	235
3.3.3. Funcionament general	237
3.4. Servei de sanejament	238
3.4.1. Xarxa pública de sanejament "en baixa" (clavegueram municipal)	238
3.4.2. Xarxa pública de sanejament "en alta" (col·lectors i planta depuradora)	239

3.5. Cementiris municipals	241
3.5.1. Cementiris municipals amb gestió directa dels serveis municipals	241
3.5.2. Cementiris privats amb gestió privada.....	242
3.5.3. Gestió administrativa dels drets i serveis funeraris	242
3.5.4. Empreses funeràries en el municipi de Girona.....	242
3.6. Canvi climàtic.....	243
3.6.1. Pla d'acció pel clima i l'energia sostenible (PACES)	243
3.6.2. Pla de Transició Ecosocial.....	244
3.6.3. Oficina per la Sostenibilitat - Promoció de la sostenibilitat	247
3.7. Qualitat ambiental.....	252
3.7.1. Seguiment i control de la contaminació acústica.....	252
3.7.2. Seguiment i control de la qualitat de l'aire	255
3.7.3. Contaminació electromagnètica.....	279
3.7.4. Gestió de denúncies i queixes per vectors ambientals.....	288
3.8. Protecció de la salut.....	288
3.8.1. Lluita i control integrat de plagues urbanes	288
3.8.2. Control sanitari.....	296
3.9. Manteniment dels parcs i jardins	314
3.9.1. Plantació d'arbrat	314
3.9.2. Control biològic de plagues.....	317
3.9.3. Parc de la Devesa.....	322
3.9.4. Gestió forestal i boscos.....	323
3.9.5. Rius	324
3.9.6. Hortes de Santa Eugènia.....	324
3.10. Serveis mediambientals.....	325
3.10.1. Actuacions realitzades	325
3.11. Mesures disciplinàries	327
3.11.1. Expedients sancionadors tramitats per l'Àrea de Transició Ecològica i Transformació Urbana / Regidoria d'Acció Climàtica	327
4. Annexos	329
4.1. Estat d'execució del Pla de Mobilitat.....	330

1. Mobilitat i Via Pública

1.1. Planificació i gestió de la mobilitat

1.1.1. Taula de Mobilitat

La Taula de Mobilitat és un òrgan de consulta i participació ciutadana sectorial en l'àmbit de la mobilitat, amb la finalitat de col·laborar amb l'activitat municipal en aquest camp. L'any 2023 hi va haver una sessió de la taula en la qual es van tractar els següents temes:

Data	Lloc	Objecte
29/11/2023	Sala Miquel Diumé de l'Ajuntament de Girona	<ol style="list-style-type: none"> 1. Aprovació, si escau, de l'acta de la sessió anterior. 2. Redacció del Pla de Mobilitat urbana sostenible supramunicipal de Girona (PMUS-SGI) . 3. Setmana europea de la Mobilitat 2023 i 2024. Valoració del tancament a la circulació de vehicles del tram del carrer de Sant Joan Baptista La Salle. 4. Estudi d'ordenació viària del carrer de Barcelona i del carrer del Riu Güell. 5. Pacificacions en entorns escolars. 6. Ampliació de les estacions de Girocleta. 7. Zona de baixes emissions. 8. Millora de la línia de bus L6 que enllaça Girona, Sarrià de Ter i Sant Julià de Ramis Aprovació si escau de l'acta anterior.

1.1.2. Pla de Mobilitat Urbana

El Ple de 15 de desembre de 2014 va aprovar definitivament el Pla de Mobilitat Urbana (PMU). L'estat d'execució de les actuacions a data 31 de desembre de 2023 s'indica a l'Annex 1.

El 7 de gener de 2023 es va iniciar el contracte del servei de redacció del Pla de Mobilitat Urbana Sostenible Supramunicipal de Girona – PMUS-SGI - en l'àmbit territorial dels municipis d'Aiguaviva, Bescanó, Fornells de la Selva, Girona, Llambilles, Quart, Salt, Sant Gregori, Sant Julià de Ramis, Sarrià de Ter i Vilablareix.

Per tal de portar a terme aquesta tramitació, el 23 de febrer de 2021 es va signar el conveni de col·laboració entre l'Ajuntament de Girona i els ajuntaments d'Aiguaviva, Bescanó, Fornells de la Selva, Llambilles, Quart, Salt, Sant Gregori, Sant Julià de Ramis, Sarrià de Ter i Vilablareix; el Consell Comarcal del Gironès; el Consorci del transport públic de l'Àrea de Girona, Autoritat Territorial de Mobilitat i la Diputació de Girona per a la redacció, finançament i contractació conjunta del "Pla de mobilitat urbana sostenible supramunicipal de Girona". Mitjançant aquest conveni, els esmentats ajuntaments van delegar a l'Ajuntament de Girona les competències per a la redacció, finançament i contractació conjunta del "Pla de mobilitat urbana sostenible supramunicipal de Girona".

El Pla de Mobilitat urbana sostenible supramunicipal de Girona és el document que establirà les estratègies i actuacions necessàries per assolir una mobilitat sostenible en l'àmbit del pla, un conjunt d'onze municipis. El desenvolupament de la redacció respon a necessitats específiques del territori objecte del pla i les línies estratègiques i objectius, tot i que han d'estar en consonància els objectius de les Directrius Nacionals de Catalunya (DNM), plans de directors de mobilitat aplicables i altres planejaments i acords d'àmbit superior (ODS...) i locals (Agenda urbana ..). La formulació de les propostes del PMUS-SGI impliquen un disseny específic per als municipis de l'àmbit supramunicipal. La seva innovació es basa no només amb el disseny de les propostes, sinó amb l'àmbit del propi del pla que és supramunicipal, per primera vegada, i que requereix noves fórmules de redacció previstes en el plec tècnic, de coordinació i seguiment de la seva implantació.

Durant l'any 2023 els principals treballs realitzats en la redacció del PMUS-SGI han estat:

Calendari de treballs

Dates	Treballs
07/01/2023	Inici de contracte.
Gener 2023	Recollida i anàlisi d'informació.
Febrer-Març 2023	Reunions tècniques amb els ajuntaments i generació d'una primera imatge de la mobilitat i caracterització sectorial de la mobilitat a cada municipi. Anàlisi de la mobilitat global amb dades de telefonia mòbil. Definició del procés participatiu.
Març-abril 2023	Definició del treball de camp. Identificació dels grups d'interès local (GIL).
Maig 2023	Inici del treball de camp. Primera reunió del procés de participació (11/05/2023). Inici d'enquestes. Activació de la web PMUS-SGI (https://pmussgi.cat/).
Juny 2023	Fi treball de camp i enquestes. Inici redacció documents pre-diagnosi i anàlisi.
Setembre 2023	Publicació al web document de Pre-diagnosi.
Novembre 2023	Segona fase de participació (sis sessions de 21 a 29 /11): Diagnosi participada.
Desembre 2023	Enquesta per web per completar la diagnosi: Mou la teva veu.

1.1.3. Pla Local de Seguretat Viària

L'any 2020, amb la col·laboració del Servei Català de Trànsit, es va redactar el Pla Local de Seguretat Viària 2020-2023.

El Pla Local de Seguretat Viària 2020-2023 estableix com objectius:

- Reduir un 30% els accidents amb víctimes en zona urbana el 2023 respecte el 2018.
- Assolir els 0 morts en accidents de trànsit en zona urbana i reduir un 30% els ferits greus el 2023.

En les actuacions de manteniment i millora de l'ordenació viària realitzades per les brigades municipals i en els projectes de millora urbana, es tenen en compte les línies estratègiques definides en el Pla Local de Seguretat Viària, i en especial:

- Garantir que els modes més sostenibles també siguin els més segurs.
- Millora d'entorns amb concentració d'accidents o sensació d'inseguretat.
- Millora de la infraestructura específica per usuaris vulnerables (vianants, bicicletes i vmp).
- Integració de la seguretat viària en la planificació de l'ús del sòl i de la mobilitat.
- Desplegament, promoció i comunicació d'un currículum de mobilitat segura.
- Definir una política municipal amb un posicionament sobre la seguretat viària.
- Incorporar els vehicles de mobilitat personal a l'ordenança municipal de circulació.

Actuacions realitzades

Codi	Proposta	Actuació	Data
1.1.1	Impuls de mesures d'anar a peu i en bicicleta	Increment en 2,93 km la xarxa pedalable.	2023
		3 noves estacions de Girocleta: av. Lluís Pericot, pg. d'Olot i Mercat del Lleó.	Novembre 2023
3.2.2	Entorns de control de les infraccions per manca de respecte dels passos de vianants	Millora de la connexió del carril bici carrer de la Creu - emili Grahit a la plaça de Països Catalans.	Setembre 2023
4.3.1	Formació específica dirigida als comportaments de risc	Formació a formadors de circulació amb bicicleta de 6 centres educatius.	Curs escolar 2022-2023
PCA4	Passeig d'Olot amb l'avinguda de Sant Narcís	Execució del nou pas de vianants i reorma cruïlla de la confluència del carrer Pare Coll amb l'av Sant Narcís i passeig d'Olot. Inici de licitació de les obres.	Agost 2023
PCA5	Plaça de Salt	Execució de les obres del projecte de reforma de la plaça de Salt. (Subàrea d'Urbanisme i Activitats).	Desembre 2023
PCA6	Carrer del Riu Cardoner	Execució del projecte de semaforització i millora de l'accessibilitat de la cruïlla del carrer del Riu Cardener i del carrer del Riu Freser.	2023

1.1.4. Pla d'Accessibilitat

El 26 d'abril de 2013 es va aprovar el Pla d'Accessibilitat per a la supressió de barreres arquitectòniques a la via pública. L'any 2014 es van iniciar actuacions a l'empara del nou pla, que s'han anat continuant fins a l'actualitat.

Principals obres executades

Actuació	Ubicació	Barri	Estat
Adaptació i supressió barreres arquitectòniques cantonada Bisbe Sibilla amb Mare de Déu del Pilar	Bisbe Sibilla	Sant Narcís	Finalitzat març
Canvi paviment de planxa metàl·lica per pedra basalt al carrer Santa Clara (tram final)	Santa Clara	Mercadal	Finalitzat abril
Creació pas de vianants semaforitzat i adaptació cantonades de l'av. Sant Narcís amb Pg. Olot	Sant Narcís amb Pg. Olot	Sant Narcís	Finalitzat juliol
Ampliació del pas de vianants i bicicletes i creació illeta refugi al carrer Emili Grahit amb rotonda Països Catalans	Emili Grahit	Eixample	Finalitzat juliol
Adequació cruïlla pel camí escolar carrer Migdia amb carrer Rajolers	Migdia i Rajolers	Eixample	Finalitzat juliol
Adaptació i millora de la parada de bus del costat del CAP de Montilivi	Castell de Solterra	Montilivi	Finalitzat juliol

Reomplir llambordins i col·locació baranes a les escales del carrer del Vern	Vern	Mercadal	Finalitzat agost
Reomplir llambordins i canviar peces de pedra del carrer Santa Clara zona Pont de Pedra	Santa Clara	Mercadal	Finalitzat novembre

1.1.5. Pla d'acció local de l'Agenda Urbana de Girona

El 30 de desembre de 2021 es va aprovar el Pla d'Acció Local de l'Agenda Urbana de Girona. La subàrea de Mobilitat i Via Pública lidera els següents dos projectes vinculats a l'objectiu estratègic 5- Afavorir la proximitat i la Mobilitat sostenible:

13- Girona mobilitat sostenible

14- Implementació d'una zona de baixes emissions (ZBE) a la ciutat de Girona

Les actuacions realitzades durant l'any 2023 en el marc d'aquest dos projectes són:

13- Girona mobilitat sostenible

1. Connexió interurbana de la xarxa ciclista i altres elements complementaris de foment de la intermodalitat

- Obres del projecte de reforma de la plaça de Salt. Connexió de xarxa pedalable amb el municipi de Vialablereix: Obra realitzada. Actuació realitzada per la subàrea d'Urbanisme i Activitats.
- Projecte de construcció d'un aparcament segur per a bicicletes a l'estació intermodal de l'AVE: Construcció realitzada.
- Obres de connexió del carril bici de Pont Major a Campdorà - fase 3: Inici de les obres. Obra realitzada. Actuació realitzada per la subàrea d'Urbanisme i Activitats.

2. Transformació dels entorns escolars perquè esdevinguin espais lliures de contaminació i segurs en termes viaris

- Projecte de millora del camí escolar de l'escola Migdia en els carrers del Migdia i dels Rajolers: Obres de la fase 1 realitzades consistents en ampliar la vorera del carrer del Migdia, des de davant l'escola fins a la cantonada amb el carrer dels Rajolers i habilitar un nou pas de vianants semaforitzat, que travessa el carrer del Migdia.
- Redacció dels estudis de camí escolar segur a les escoles del barri de Pont Major: Carme Auguet i Fedac-Pont Major: Realitzat.
- Nou pas de vianants a Av. Sant Narcís per accedir a FEDAC: Realitzat.
- Millora de l'entorn de l'Escola Marta Mata: Tancament a la circulació de vehicles un tram del carrer d'Avel·lí Artís i Gener, "Tísner" que ha permès connectar el centre educatiu amb el parc infantil que hi ha a l'altre costat de carrer.
- Millora de l'entorn de l'Escola Cassià Costal: Tancament a la circulació de vehicles el tram del carrer de Bru Barnoya i Xiberta que ressegueix el centre educatiu, des de la plaça de Salvador Dalí i Domènech fins al carrer de Cassià Costal.

3. Construcció d'unes cotxeres que ofereixin servei als futurs vehicles elèctrics

- Adjudicació i redacció del projecte. Actuació realitzada per TMG.

4. Renovació de la flota d'autobusos per vehicles menys contaminants (híbrids o elèctrics) i adaptats.

- Compra de 2 busos elèctrics: Realitzat i en servei.

5. Actuacions per prioritzar els desplaçaments a peu i pacificar el trànsit

- Obra de la vorera d'accés als barris de Torre Gironella i Les Pedreres de Girona: Tràmits previst a la licitació de les obres. Actuació realitzada per la subàrea d'Urbanisme i Activitats.
- Obra de l'aparcament dissuasiu de Mas Gri: Redacció del projecte de construcció. Actuació realitzada per la subàrea d'Urbanisme i Activitats.
- Ampliació dels sistema públic de bicicleta (GIROCLETA) amb 12 noves estacions: L'any 2023 s'han posat en marxa 3 estacions al Mercat del Lleó, a l'avinguda de Lluís Pericot 29 i al passeig d'Olot 53. Al finalitzar l'any 2023, ja estaven instal·lades 6 de les 12 estacions programades. Actuació realitzada per l'empresa Transports Municipals del Gironès, SA.
- Corredor BRCAT Salt-Girona: Redacció del projecte i licitació. Actuació realitzada per la Generalitat de Catalunya.
- Reforma del tram del carrer d'en Narcís Blanch entre els carrers del Riu Llierca i del Riu Ser: Aprovació del projecte tramitada per Urbanisme. Aquesta actuació també està recollida en el projecte 5- Millora de l'espai públic: Actuacions de la centralitat urbana als barris.

14- Implementació d'una zona de baixes emissions (ZBE) a la ciutat de Girona

- Del 17 de gener al 14 de febrer de 2022 es va dur a terme la consulta pública prevista a l'apartat 1 de l'article 133 de la Llei 39/2015, d'1 d'octubre, del procediment administratiu comú de les administracions públiques (LPAC).
- El 3 de març de 2022 es va constituir la Comissió d'estudi per a la redacció de l'Ordenança de la zona de baixes emissions.
- El 28 de juny de 2022 es va constituir la Comissió de seguiment per a la gestió del procés participatiu per a l'elaboració de l'OZBE
- El 9 de novembre de 2022 es va fer la sessió de debat del procés participatiu de l'OZBE. A la plataforma Girona Participa amb tota la informació relacionada amb el procés participatiu. El febrer de 2023 va finalitzar el procés participatiu.
- L'any 2023 s'ha redactat el projecte tècnic de la Zona de baixes emissions.
- L'any 2023 s'ha adjudicat i executat el contracte de la redacció del projecte de zones de baixes emissions.

1.2. Mobilitat sostenible

1.2.1. Girona a peu

Seguretat i confort

En el marc del Pla Local de Seguretat Viària i el Pla d'Accessibilitat, s'han fet intervencions per a que la via pública ofereixi espais segurs i atractius on les persones gaudeixin d'un confort i una seguretat per als seus desplaçaments a peu i les seves estades. Les tipologies d'actuacions més habituals són:

- Renovació i reparació del paviment de voreres, reparació d'escales i altres espais de vianants en 356 intervencions.
- Instal·lació i manteniment de baranes a escales i punts d'especial dificultat i tanques de contenció i protecció.
- Instal·lació de punts de llum en indrets foscos o desplaçament d'existents.
- Instal·lació i manteniment de bancs i papereres en 423 intervencions.
- Manteniment de les fonts públiques i dels sistemes de reg dels espais enjardinats.
- Suport en la preparació de 601 actes (esportius, culturals, festius, educatius, etc.) a l'espai públic amb el muntatge de tarimes, subministrament de serveis (punt d'aigua, electricitat...), abalisament i col·locació de senyalització.

En el marc dels projectes de "Camins escolars segurs", a Girona s'han realitzat diverses actuacions que es escriuen a l'apartat 1.2.5 (Mobilitat escolar).

Dins dels diferents projectes de l'Àrea d'Urbanisme de l'Ajuntament de Girona, el projecte de reforma de la plaça de Salt - connexió de xarxa pedalable amb el municipi de Vilablareix, ha instal·lat semàfors per protegir dos passos de vianants als accessos de la rotonda de la plaça de Salt: en el carrer Güell i en la carretera de Santa Coloma.

Zones de joc

Les actuacions més importants de l'any 2023 en zones de joc infantil han estat:

- Remodelar la part restant del parc infantil ubicat a la Pujada de la Torrassa amb una molla i un multijocs format per una xarxa, un tobogan, un mur de grimpar i unes escales.
- Substituir el joc de la tirolina per una de nova en el parc infantil de la plaça de Miquel de Palol.
- Instal·lar una nova zona de jocs al carrer Riu Freser. Consta d'una zona de paviment de cautxú amb jocs bidimensionals integrats al paviment i figures 3D de cautxú, en un dels parterres i, a l'altre parterra, consta d'un gronxador niu amb paviment de seguretat de graveta.
- Substituir el gronxador del parc infantil ubicat al carrer Pla Guillem.

Actuacions de manteniment preventiu i reparacions

Zones de joc	Actuacions
Pont Major, Campdorà, Pedret	12
Sant Ponç, Fontajau	24
Domeny, Germans Sàbat, Tialà	51
Sant Narcís	16
Eixample Nord	67
Eixample Sud	66
Mercadal	14
Vila-roja, Font de la Pólvora, Creueta, Mas Ramada	20
Palau	16
Montilivi	13
Santa Eugènia	18
Barri Vell	17
Can Gibert del Pla	24

Montjuic, La Torrassa, Sant Daniel, Torre Gironella	12
Vista Alegre, Pedreres, Carne	16
Avellaneda	7
Total	393

Estalvi energètic

Les cruïlles de semàfors regules el trànsit de persones i vehicles. L'any 2023 s'han substituït les òptiques incandescents de les següents cruïlles de semàfors de la ciutat per LEDS:

- GIA02 - Pas de vianants Avinguda Lluís Pericot amb Avinguda Montilivi.
- GIA04 - Carretera de Sant Feliu pas de vianants Cementiri.
- GIA06 - Carrer de Pedret amb carrer Palamós.
- GIA10 - Carrer Pont Major davant escola FEDAC Pont Major.
- GIA11 - Carrer de Pedret amb carrer d'Illa Fuerteventura.
- GIA16 - Carretera de Taialà amb el C.E.I.P Taialà.
- GIA20 – Avinguda Montilivi – carrer Sant Salvador d'Horta
- GIA41 - Pas de vianants pujada Creu de Palau - Mas Grau - Mas Barril.
- GIA46 - Pas de vianants carretera de Sant Feliu amb carrer pujada del 1 de Maig.

1.2.2. Bicicleta i aparells de mobilitat personal sense motor

La xarxa pedalable

Durant l'any 2023 s'ha habilitat el tram següent de xarxa ciclista:

Situació	Data	Actuació realitzada	Longitud (m)
Plaça de Salt, carrer Güell entre el carrer de Can Pau Birol i la plaça de Salt i carretera de Santa Coloma	Novembre 2023	Connexió de la xarxa pedalable fins a Vilablareix	1.509,39

En el projecte de reforma de la plaça de Salt - Connexió de xarxa pedalable amb el municipi de Vilablareix, s'han afegit semàfors en el carril de bicicletes a les següents cruïlles existents:

- GI505 - Carrer Riu Güell amb el Carrer de Can Pau Birol.
- GIA45 - Pas de vianants Carretera de Santa Coloma davant comissaria Mossos.
- GIA66 – Pas de vianants Rotonda Santa Coloma.
- GIA68 – Pas de vianants Rotonda Marie Curie.

Xarxa pedalable existent

Tipus de xarxa	Longitud (km)
Carril bici en calçada	11,24
Carril bici en vorera	16,09
Carril bus bici taxi	2,35

Calçada compartida (sharrows)	7,15
Vorera compartida	2,24
Camí ciclable	6,16
Total	45,23

La longitud actual de vies de la ciutat amb limitació de velocitat màxima a 30 km/h és 184,68 km. Aquesta mesura permet que les bicicletes i els vehicles de 4 rodes comparteixin la via. A la majoria hi ha una placa complementària amb el missatge "respecteu les bicicletes". D'aquestes vies, 13,89 km estan senyalitzades com a "Zona a 30" que està destinada, en primer lloc, als vianants. Els vianants tenen prioritat de pas respecte als vehicles. La velocitat màxima de circulació dels vehicles en aquest espai compartit és de 30 km/h.

La longitud actual de vies amb limitació de velocitat màxima a 20 km/h i amb prioritat de pas dels vianants respecte a vehicles és de 7,48 km.

Evolució de la xarxa pedalable (en km)

Tipus	2012	2013	2014	2015	2016	2019	2020	2021	2022	2023
Xarxa ciclable	20,71	20,33	25,4	28,4	32,12	36,64	41,65	41,97	43,58	45,23
Carrils bici construïts	0,38	0,73	2,19	3	3,82	2,84	2,83	0,32	1,33	1,65

Aparcament per a bicicletes

S'ha instal·lat 18 nous aparcaments per a bicicletes, amb un total de 46 places noves. Actualment a la via pública hi ha places d'estacionament per a 3.076 bicicletes.

Durant l'any 2023 s'ha executat el projecte de les obres de construcció d'un aparcament segur per a bicicletes a l'estació intermodal de l'AVE.

Girocleta

La Girocleta va començar el seu funcionament el 25 de setembre de 2009 amb 8 estacions, 205 aparcaments i 160 bicicletes (120 al carrer). Actualment hi ha 220 bicicletes, de les quals 180 es troben distribuïdes permanentment al carrer, amb 577 aparcaments individuals i 22 estacions.

Distribució d'aparcaments de la Girocleta

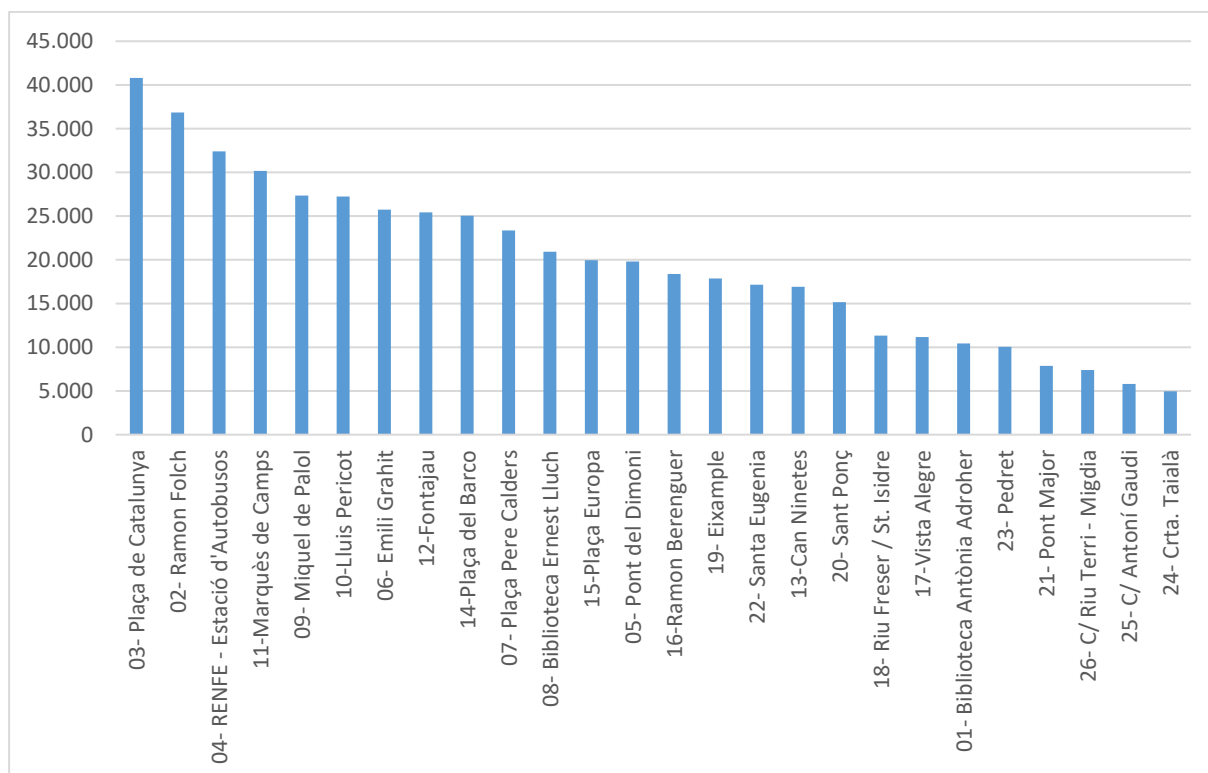
Estació	Aparcaments
Biblioteca Antònia Adroher	18
Ramon Folch	28
Plaça Catalunya	51
RENFE	46
Pont del Dimoni	18
Emili Grahit	24
Plaça Pere Calders	18
Biblioteca Ernest Lluch	26

Lluís Pericot	26
Plaça Miquel de Palol	30
Plaça Marquès de Camps	20
Rambla Xavier Cugat	25
Plaça de Santa Eugènia	25
Can Ninetes	25
Plaça d'Europa	26
Ramon Berenguer II	24
Vista Alegre	25
Riu Freser / St. Isidre	23
Eixample	26
Sant Ponç	26
Pont Major	26
Santa Eugènia	21
Pedret	25
Taialà	22
C/ Antoni Gaudi (Sant Narcís)	22
C/ Riu Terri - Migdia	26
Avda. Pericot 48	25
Passeig Olot 53	24
Mercat del Lleó	24
Total	750

El 2023 ha finalitzat amb 4.161 usuaris actius, un 7,5 % més que al 2022 que van ser 3.870, el qual representa un 116% dels usuaris actius del 2019 que eren 3.592.

El 2023 ha finalitzat amb 527.362 viatges amb Girocleta, un 3,5 % més que al 2022 que van ser 509.523, el qual representa un 97,9% dels viatges del 2019 que van ser 538.817.

La distribució de viatges entre les estacions confirma que les estacions menys utilitzades són les més allunyades.



Cessió gratuïta de bicicletes

L'Ajuntament de Girona ofereix des del 2019 bicicletes i patinets gratuïts a entitats sense ànim de lucre. Són bicicletes i patinets que es troben al dipòsit municipal de vehicles que han estat retirats de la via pública de la ciutat per abandonament o a requeriment de la Policia Municipal. L'objectiu és afavorir la mobilitat sostenible amb l'aprofitament i el reciclatge de bicicletes i vehicles de mobilitat personal per tallers de formació i reparació d'entitats sense ànim de lucre.

Durant l'any 2023 s'ha realitzat les següents cessions:

Concepte	Quantitat
Entitats sol·licitants	3
Bicicletes adjudicades	51
Patinets	14

1.2.3. El bus

Línies d'autobús / viatgers

Línies de transport urbà municipals

Línia	Recorregut
L1	Montjuïc – Ramon Folch (Jutjats) – Avellaneda
L2	Hospital Josep Trueta – Estació d'autobusos / RENFE – Avellaneda
L5	Germans Sàbat – Ramon Folch – Sant Narcís – Vilablareix – Aiguaviva

L7	Torre Gironella – UdG Les Àligues – Can Gibert del Pla
L8	Estació d'autobusos / RENFE – UdG Montilivi / Parc Tecnològic – Santa Eugènia
L10	Estació d'autobusos / RENFE – Fornells de la Selva
L11	CAP Güell – CAP Sta. Clara – CAP Montilivi – UdG Montilivi
L12	Av. Ramon Folch - Barri Vell - Sant Daniel - Puig d'en Roca

Repartiment de viatgers per línia

Línia	2010	2019	2020	2021	2022	2023
L1	703.953	804.267	414.555	574.051	674.185	824.948
L2	512.318	699.360	344.722	466.128	645.104	841.654
L5	841.648	950.736	491.276	648.409	785.872	999.091
L7	196.232	241.938	119.103	154.552	192.062	253.422
L8	139.790	217.269	80.387	106.852	159.711	204.835
L10	81.678	102.490	64.527	85.032	94.346	115.412
L11	353.028	329.045	139.778	211.566	325.271	431.498
L12	0	0	3.802	9.689	13.405	17.105
Total	2.828.647	3.345.105	1.658.150	2.256.279	2.889.956	3.687.965

L'any 2023 hi ha hagut un total de 3.687.965 viatgers, un 27,6 % més que l'any anterior.

Repartiment de viatgers en percentatge per tarifa utilitzada

Targetes	Tipus	2019	2020	2021	2022	2023
Targetes TMG	Bitllet senzill	24,4	17,8	17,5	18,0	14,3
	Targeta 50/30 TMG	0,4	0,3	0,2	0,3	0
	BUS Social	1,2	1,8	1,8	1,8	1,7
	BUS 70	14,7	14,5	13,5	13,1	11,7
	BUS 65	1,1	1,1	1,1	1,1	1,1
	BUS 12	0,0	0,0	0,0	0,0	0,3
	BUS 18	9,4	9,7	11,0	10,7	7,6
	BUS 25	2,2	2,4	3,0	3,0	2,8
	BUS UdG	5,3	3,7	2,9	4,3	4,8
	Serveis especials	0,2	0,3	0,3	0,3	0,2
Targetes ATM	T-12	5,9	6,1	6,1	5,6	-
	T-MES	5,2	5,3	5,2	5,1	18,6
	T-10	13	17,2	17,2	16,1	12,8
	T-10/30	8,3	10,1	10,2	8,8	9,9
	T- 50/30	8,2	9,3	9,4	11,3	6,9
	T-70/90	0,3	0,3	0,3	0,3	4,5

Total	100	100	100	100	100
--------------	-----	-----	-----	-----	-----

Tarifes

Bitllet senzill

Tipus	€	€/viatge
Tarifa	1,40	1,40

Targeta Bus 18

Tipus	€	€/viatge (bonificats als 50% respecte la tarifa oficial)
T/bus18: 30 viatges	3,25	0,11
T/bus18: 120 viatges	10,75	0,09

Targeta Bus 25

Tipus	€	€/viatge (bonificats als 50% respecte la tarifa oficial)
T/bus25: 30 viatges	6,25	0,21
T/bus25: 120 viatges	22,75	0,19

Targetes ATM

Tipus	€	€/viatge (bonificats als 50% respecte la tarifa oficial)
T 10	5,5	0,55
T 10/30	4,85	0,48
T 50/30	17,50	0,35
T MES (80 viatges)	23,50	0,29

Autobusos

Al finalitzar el 2023 la flota és de 36 autobusos, dels quals se n'utilitzen 27 pel servei urbà en hora punta.

Distribució de la flota d'autobusos per línia

Línia	Autobusos
L1	5 autobusos
L2	4 autobusos més 1 autobús de reforç
L5	6 autobusos més 1 autobús de reforç
L7	3 autobusos
L8	1 autobusos
L10	1 autobús

L11 4 autobusos

L12 1 autobús

En hora punta hi ha 9 autobusos de reserva

L'antiguitat mitja de la flota és de 9,4 anys (el 2022 era de 9,2 anys) i un 100% dels autobusos estan adaptats a persones amb mobilitat reduïda (PMR).

L'antiguitat mitja del servei urbà en hora punta amb reforços és de 6,9 anys i el 100% dels autobusos estan adaptats a persones amb mobilitat reduïda.

Parades

Hi ha 286 parades de transport urbà a Girona ciutat, de les quals 98 tenen marquesina (34,27%) i 84 tenen banc (29,37%). Les que no tenen marquesina o banc, 108 en total, són majoritàriament de baixada.

1.2.4. Campanyes i activitats de conscienciació

Campanyes

Campanya	Àmbit	Dates
Setmana Europea de la Mobilitat	Ciutat de Girona	Del 16 al 22 de setembre 2023

Setmana Europea de la Mobilitat

Del 16 al 22 de setembre l'Ajuntament de Girona va participar a la campanya de sensibilització europea Setmana Europea de la Mobilitat 2023 amb el lema "Combina i mou-te!". Durant la setmana, es varen realitzar les següents activitats:

MESURES PERMANENTS

Millora en l'entorn de l'escola Cassià Costal

Nova zona per a persones vianants en el tram del carrer de Bru Barnoya i Xiberta entre la plaça de Saluador Dalí i el carrer de Cassià Costal. Tancament a la circulació de vehicles excepte bicicletes i vehicles de mobilitat personal.

Millora en l'entorn de l'escola Marta Mata

Nova zona per a persones vianants en el tram del carrer d'AueLLí Artís Gener, "Tisner" entre els carrers de Josep M. Pagès Vicens i de Joaquim Riera Bertran. Tancament a la circulació de vehicles excepte bicicletes i vehicles de mobilitat personal.

CARRERS SENSE COTXES

Tancament dels carrers a la circulació de vehicles perquè les escoles puguin decorar-los i jugar-hi com actiu de conscienciació del repartiment de l'ús de l'espai públic a la nostra ciutat. Ho organitza la Xarxa de Coordinadors/ores de Mobilitat Escolar de Girona.

Escola Bruguera

Del dilluns 18 al dimecres 20 (matí)
Carrer dels Artillers

Escola Migdia

Del dimarts 19 al dijous 21 (matí)
Carrer de Sant Agustí entre els carrers de Joan Reglà i dels Rajolers.

Diuenres 22 (matí)

Taller de cistelles de cartró per a bici i patinet
A càrrec de Maralà

Escola Pla de Girona

Del dimarts 19 al dijous 21 (matí)
Carrer de La Mare de Déu de Loreto entre els carrers de Mossèn Baldiri Relxach i l'avinguda de Lluís Pericot

Escola Santa Eugènia

Del dilluns 18 al diuenres 22 (matí)
Carrer de La Mare de Déu de la Salut entre el passeig d'Olot i el carrer de la Maçana

Escola Domeny

Dimecres 20 (tot el dia)
Aparcament davant de l'Escola Domeny

Escola FEDAC Sant Narcís

Del dimecres 20 al diuenres 22 (matí)
Carrer del Pare Coll entre l'avinguda de Sant Narcís i el carrer de Ramon Muntaner

Escola Carme Auguet

Dijous 21 (matí)
Carrer de Portlligat entre els carrers de la Gomera i de les Illes Filipines

Escola Masmijtjà

Dijous 21 i diuenres 22 (tot el dia)
Carrer de Sant Joan Baptista de la Salle entre els carrers de Juli Garreta i de Joan Maragall.

Aquest tall es mantindrà durant 15 dies per avaluar la conveniència de la mesura com a millora de qualitat ambiental del barri de l'Eixample.

Diuenres 22 (matí)

Taller de cistelles de cartró per a bici i patinet
A càrrec de Maralà

Escola Pericot

Dijous 21 (tot el dia)
"Parking day" a places d'estacionament de l'aparcament de davant de l'escola.

Escola Eiximenis

Dilluns 18 d'11.30 a 12.30 h
Jocs de cucanya a la plaça U d'Octubre de 2017

INSPECCIÓ TÈCNICQUES DE BICICLETES

4 inspeccions

Diuenres 22, de 17 a 20 h
Punt de revisió mecànica de bicicletes gratuït per assegurar-ne una bona conducció al següents espais:

- Davant de la Biblioteca Carles Rahola
- L'Estació Espal Jove
- Escola Montfalgars
- Escola Talalà

A càrrec de Mou-te en Bicli Girona

CURSOS DE CONDUCCIÓ EN BICICLETA A ESCOLES

Escoles Àgora, Domeny, Eiximenis, Pericot i Pla de Girona

8 grups de nenes i nenes de 6è de primària
Formació teòrica i pràctica de com circular de manera segura i cívica en bicicleta amb la metodologia "1 bici+"
Impulsada per Biciclot a Catalunya.

CAMPANYA MOBILITAT SOSTENIBLE ALS INSTITUTS

L'Ajuntament de Girona s'apropa als instituts per explicar la importància de la mobilitat sostenible (a peu, bicicleta, transport públic i vehicles de mobilitat personal-patinets). Responsables polítics, policia municipal, i equip tècnic explicaran i respondran les preguntes dels i de les joves.



1.2.5. Mobilitat escolar

Camins Escolars

Els projectes de “Camins escolars segurs” tenen per objecte estudiar, proposar i implantar actuacions de mobilitat i de caire urbanístic orientades a augmentar la seguretat viària dels vianants, ciclistes i altres persones usuàries de la via pública i fomentar l'ús de modes sostenibles i altres mesures per conscienciar als pares i mares, professors/ores i alumnes de la necessitat d'accedir a l'escola de forma segura i sostenible.

- Són una aposta estratègica per fer més segurs els entorns escolars (recuperar l'espai públic).
- Instrument educatiu i de sensibilització: a través del treball amb les escoles s'arriba a tota la comunitat educativa per treballar i difondre missatges que fomentin una mobilitat segura, autònoma, sostenible i saludable.
- Projecte participatiu de ciutat (infants, pares/mares, mestres, veïns, institucions locals, comerciants, associacions de barri etc.), per promoure i facilitar que l'alumnat tingui un accés segur i agradable d'anada i tornada de casa a l'escola sense l'acompanyament d'un adult.

Les actuacions més destacades de l'any 2023 han estat:

- Ampliació del pas de vianants existent i la formació d'una illeta com a refugi central de la calçada per resguardar i protegir els vianants quan han de travessar el carrer Emili Grahit, pas de vianants identificat com itinerari escolar a l'estudi de camí escolar de l'escola Pla de Girona.
- Projecte de millora del camí escolar de l'escola Migdia en els carrers del migdia i dels rajolers: Obres de la fase 1 realitzades consistents en ampliar la vorera del carrer del Migdia, des de davant l'escola fins a la cantonada amb el carrer dels Rajolers i habilitar un nou pas de vianants semaforitzat, que travessa el carrer del Migdia.
- Construcció d'un nou pas de vianants a l'avinguda Sant Narcís entre el número 45 i 47 de Girona protegit amb semàfor i el traslladat del pas de vianants del carrer Pare Coll cap a l'avinguda Sant Narcís, ambdós passos protegits amb semàfor a l'itinerari escola de l'escola FEDAC Sant Narcís.
- Millora de l'entorn de l'Escola Marta Mata:
 - Tancament a la circulació de vehicles un tram del carrer d'Avel·lí Artís i Gener, “Tísner” que ha permès connectar el centre educatiu amb el parc infantil que hi ha a l'altre costat de carrer.
 - Instal·lació de semàfor en el pas de vianants del carrer Migdia amb el carrer Freser (situat a l'alçada del carrer Migdia amb el carrer Muga).
 - Instal·lació d'una nova cruïlla de semàfors a l'encreuament dels carrers del Riu Freser amb el carrer del Riu Cardener.
- Millora de l'entorn de l'Escola Cassià Costal: Tancament a la circulació de vehicles el tram del carrer de Bru Barnoya i Xiberta que ressegueix el centre educatiu, des de la plaça de Salvador Dalí i Domènech fins al carrer de Cassià Costal.

Des de l'aprovació del Pla de Mobilitat Urbana l'any 2014, s'han realitzat els següents estudis dels camins escolars:

Estudis dels camins escolars

Escola	Barri	Any de redacció
Escola Àgora	Sant Narcís	2014
Escola Annexa	Pedrerres	2015
Escola Domeny	Domeny	2017
Escola Pla de Girona	Eixample sud	2019
Escola Dr. Masmitjà	Montjuïc	2017
Escola Montjuïc	Eixample nord	2017
Escola Joan Bruguera	Eixample sud	2019
Escola Migdia	Eixample sud	2020
Escola Santa Eugènia	Santa Eugènia	2021
Escola FEDAC Sant Narcís	Sant Narcís	2021
Escola Carne Auguet	Pont Major	2023
Escola Fedac-Pont Major	Pont Major	2023

Xarxa de coordinadors/ores de mobilitat escolar (CME)

Mitjançant una prova pilot, l'any 2020 es va posar en marxa la Xarxa de coordinadors/es de mobilitat escolar amb 9 escoles de primària. Aquesta bona pràctica es va intercanviar durant el projecte europeu SCHOOL mobility CHALLENGE in regioNal poliCiEs (School Chance), que va tenir com a objectiu principal incorporar la mobilitat autònoma i independent dels infants a les polítiques regionals dels territoris que hi varen participa (2017-2022) <http://www.interregeurope.eu/schoolchance/>.

La xarxa CME s'ha consolidat i creixent fins a 15 escoles adherides.

La figura de la persona CME té com a objectiu principal fomentar un canvi d'hàbit en la mobilitat escolar de les famílies i de la comunitat educativa de la qual en forma part. L'objectiu principal de la xarxa de CME és crear una plataforma que fomenti l'intercanvi d'experiències i la generació de sinèrgies entre les escoles de primària de Girona, com també la cooperació entre els diferents centres educatius per tal de fomentar la mobilitat autònoma, segura, sostenible i saludable en l'entorn educatiu.

A la memòria del Servei d'Eduacció municipals, unitat que des de l'any 2023 realitza la coordinació de la xarxa, s'expliquen les activitats dutes a terme.

1.3. Vehicles a motor

1.3.1. Població i parc mòbil

L'evolució de la població i el parc de vehicles al municipi de Girona en els darrers 5 anys ha estat la següent:

Evolució de la població

Habitants	2019	2020	2021	2022	2023
Nombre d'habitants	101.852	103.369	101.932	122.666	122.666

Increment (%)	1,58	1,49	-1,39	0,72	0,72
---------------	------	------	-------	------	------

Evolució del parc mòbil

Vehicles	2019	%	2020	%	2021	%	2022	%	2023	%
Autobusos	226	0,33	260	0,37	274	0,4	305	0,45	338	0,44
Camions	4.094	5,99	4.128	5,95	3.877	5,68	3.891	5,7	4.856	6,33
Ciclomotors	4.007	5,86	3.783	5,46	3.519	5,15	3.695	5,42	3.636	4,74
Motocicletes	10.372	15,17	10.960	15,81	11.067	16,21	11.263	16,51	12.453	16,23
Remolcs	488	0,71	499	0,72	542	0,79	506	0,74	586	0,76
Semiremolcs	195	0,29	176	0,25	154	0,23	181	0,27	318	0,41
Tractors	639	0,93	624	0,90	580	0,85	595	0,87	1.014	1,32
Turismes	48.338	70,72	48.906	70,53	48.277	70,69	47.770	70,04	53.537	69,77
Total	68.356	100	69.336	100	68.290	100	68.206	100	76.738	100

1.3.2. Pacificació del trànsit de vehicles

L'any 2023 la pacificació del trànsit s'ha centrat en els entorns sensibles, principalment entorns i itineraris escolars.

El mes de setembre es va tancar a la circulació de vehicles el carrer Bru Barnoya i Xiberta al seu pas per l'escola Cassià Costal i el tram del carrer d'Avel·lí Artís i Gener, "Tísner", per enllaçar l'Escola Marta Mata amb el parc infantil de davant del centre

També es varen iniciar accions per tancar a la circulació de vehicles als carrer Artillers on se situa l'escola Brugera i el carrer Mare de Déu de la Salut al seu pas per l'escola Santa Eugènia.

També s'han portat a terme controls de velocitat en entorns escolars i els seus itineraris.

1.3.3. Intensitat de trànsit

Recull de dades de les Intensitats Mitjanes Diàries de trànsit (IMD) de la xarxa viària actual de la ciutat de Girona. Els punts de control estan situats a les vies amb més intensitat circulatòria:

Punts de control

Situació dels punts de control

- C.Barcelona - Emili Grahit (entrada Girona)
- C.Barcelona - Emili Grahit (sortida Girona)
- C.Barcelona - entrada carrer Emili Grahit
- C.Barcelona - sortida carrer Emili Grahit
- C. Barcelona - sortida Passeig d'Olot
- C.Barcelona - sortida del carrer Martí Sureda
- C.Barcelona - sortida del carrer Caldes de Montbui

- C.Barcelona - Caldes de Montbui (entrada Girona)
- C.Barcelona - Caldes de Montbui (gir esquerre Hipercor)
- C. Riu Cardener (entrada Girona)
- C. Riu Cardener (sortida Girona)
- Emili Grahit - Migdia (direcció Creu)
- Emili Grahit - Migdia (sortida Migdia cap Emili Grahit - BCN)
- C.Güell - Pau Birol direcció Pont del Dimoni
- C.Güell - Pau Birol direcció Sta Coloma
- C.Sta Coloma - Castelló de la Plana (entrada)
- C.Sta Coloma - Castelló de la Plana (sortida)
- Caterina Albert - Pau Casals direcció Devesa
- Caterina Albert - Pau Casals direcció Sta Eugènia
- GVJI - c. Nord (direcció Correus)
- GVJI - c. Nord (direcció mercat)
- Ronda Ferran Puig - Rotonda Pont d'en Vidal (dir. Devesa)
- Ronda Ferran Puig - Rotonda Pont d'en Vidal (dir. Marquès de Camps)
- Pg.Devesa - Pont Pedret (entrada)
- Pg.Devesa - Pont Pedret (sortida)
- Carrer Ultònia - carrer Rutlla direcció Pl. Lleó
- Carrer Ultònia - direcció Rutlla i Carme
- Sta. Eugènia - Mestre Civil direcció Poeta Marquina
- Sta. Eugènia - Mestre Civil direcció Rotonda Maristes
- Josep Tarradellas - Josep Viader direcció Rotonda Maristes
- Sta. Eugènia - Garrotxa direcció Salt
- Sta. Eugènia - Garrotxa direcció rotonda Maristes
- Passeig d'Olot - Montnegre dir. Pont del Dimoni
- Passeig d'Olot - Montnegre dir. Salt

Evolució de la intensitat mitjana diària (vehicles/dia)

Totes les dades són a la web de Mobilitat: <https://web.girona.cat/mobilitat/imd>

I al portal de transparència de l'Ajuntament de Girona.

https://www.girona.cat/transparencia/cat/estudis_mobilitat.php

1.3.4. Manteniment correctiu de la calçada

Durant l'any 2023 s'han realitzat diverses actuacions de manteniment correctiu i preventiu a diferents carrers de la ciutat. Aquestes obres tenen per objecte les reparacions de les anomalies que pot presentar el paviment asfàltic quan aquestes són menors de 20 m². El total de les intervencions ha estat de 239 actuacions.

1.3.5. Reserves d'estacionament i altres usos

Per al desenvolupament de la dinàmica de la ciutat s'ha fet les actuacions següents:

- Senyalització de 10 zones de càrrega i descàrrega noves amb un total de 25 places. Actualment a la ciutat hi ha 259 zones amb un total de 811 places.
- Senyalització de 37 places noves d'aparcament per a motocicletes. En total es disposa de 3.683 places d'aparcament (només es comptabilitzen les zones d'estacionaments amb més de 4 places per a motos).
- Senyalització de 13 places d'aparcament per a persones amb mobilitat reduïda. En total hi ha 437 places.
- Col·locació de 141 senyals nous i reposició de 138.

1.3.6. Aparcaments amb limitació horària

La regulació de l'aparcament en les vies urbanes, competència dels ajuntaments, té per objectiu aconseguir un ús equitatiu i adequat a la dinàmica de cada àmbit de la ciutat, fomentar els tipus de transport sostenible i afavorir la fluïdesa del trànsit rodat.

La implantació d'un sistema d'estacionament amb una durada limitada és un instrument per assolir els objectius municipals.

Zona blava: És la zona d'estacionament de caràcter general. En aquestes zones hi poden estacionar tots els vehicles, amb el comprovant horari corresponent emès pel parquímetre, durant el temps màxim que indiqui el senyal (2 hores). Actualment hi ha 914 places de zona blava en servei a Girona

Zona verda: És la zona de preferència per a residents. En aquesta zona, tot i que poden estacionar tots els vehicles amb el comprovant horari corresponent emès pel parquímetre, els residents a la zona i a la ciutat tenen tarifes més econòmiques i poden estacionar durant més temps. A Girona hi ha dues zones verdes. La zona de les Pedreres compta amb 271 places i la zona del Güell-Devesa amb 914 places.

Aquest any 2023 s'ha incrementat el nombre de places de zona verda i zona blava en el barri de Vista Alegre i en el Barri Güell - Devesa.

Evolució de la zona blava i verda en número de places

Habitants	2019	2020	2021	2022	2023
Zona verda					
Barri Pedreres - Pedreres	169	151	151	151	271
Barri Güell - Devesa	745	721	718	704	1.082
Zona blava	1.057	886	886	877	914

Ingressos de l'estacionament regulat

Habitants	2023
Zona verda	

Barri Pedreres - Pedreres	67.723,65 €
Barri Güell - Devesa	657.281 €
Zona blava	1.463.327 €

L'empresa MCRIT ha redactat l'Estudi de dimensionament i redacció de part el projecte d'establiment del servei d'estacionament regulat amb horari limitat i en superfície a la ciutat de Girona (abril 2022). L'àmbit de l'estudi inclou 11 sectors de la zona central de Girona que són els sectors amb més pressió d'aparcament per vehicles externs al sector. L'estudi engloba els corresponents estudis de balanç d'aparcament, estudis de rotació i origen dels vehicles estacionats, estudi tècnic del servei, així com les propostes de les diferents zones generals i per residents i les propostes de tarifes, sistemes de pagament i control.

1.3.7. Targeta d'estacionament per a persones amb mobilitat reduïda

La regulació de la concessió de les targetes d'aparcament per a persones amb mobilitat reduïda s'exposa a la Llei 13/2014, de 30 d'octubre d'accessibilitat (BOE núm. 281 de 20/11/2014) i al Decret 97/2002, de 5 de març, sobre la targeta d'aparcament per a persones amb disminució i altres mesures adreçades a facilitar el desplaçament de les persones amb mobilitat reduïda (DOGC 3602, 25/03/2002). L'objecte dels qual és regular les condicions d'ús i els criteris de concessió de les targetes.

Durant l'any 2023 s'han sol·licitat 493 targetes, el que representa el 4% més que l'any anterior. Dins del grup de titular de persona no conductora hi ha 7 TAP.

La mitjana de sol·licituds efectuades durant els últims 5 anys és de 433 sol·licituds l'any.

Sol·licitud i lliurament de la targeta

Tipus	2019	2020	2021	2022	2023	Variació
Targetes col·lectives	20	11	7	12	5	59%
Targetes titular persona conductora	123	100	72	100	121	21%
Targetes titular persona no conductora	403	206	126	268	289	7%
Total targetes lliurades	546	317	205	380	415	9%
Targetes duplicades	-	6	27	22	20	-10%
Targetes denegades	42	42	49	68	58	-15%
Total targetes sol·licitades	588	360	254	470	493	4%

Infraccions per un mal ús de la targeta

La tipificació de l'ús fraudulent de la targeta s'exposa a l'article 67 de la Llei 13/2014, del 30 d'octubre, d'accessibilitat. L'article 68 de la Llei exposa que les infraccions lleus són objecte de sanció des d'un mínim de 301 euros fins a un màxim de 6.000 euros.

L'any 2023 ha augmentat el 5% les infraccions per fer mal ús de la targeta d'estacionament per a persones amb mobilitat reduïda.

La mitjana de denúncies durant els 5 últims anys és de 40 denúncies l'any.

Infraccions

Exposar una targeta	2019	2020	2021	2022	2023	Variació
Fotocopiada	10	6	21	28	33	17%
Amb absència titular	10	2	12	14	11	-12%
Caducada	12	7	12	9	11	22%
Amb dades manipulades	0	0	2	1	0	
Mal exposada	0	0	0	0	0	
Deteriorada	0	0	0	0	0	
Total expedients instruits	32	15	47	52	55	5%

1.4. Gestió de l'ocupació de la via pública

Durant l'any 2023 s'ha realitzat 4.847 autoliquidacions, de les quals 4.768 són temporals i 79 són permanents. De les 4.768 temporals, 3.047 (63%) són amb taxes i 1.721 (37%) sense taxes.

1.4.1. Autoliquidacions temporals efectuades sense taxes

L'Ordenança municipal de circulació regula l'ordenació del trànsit de persones i de vehicles en les vies de la ciutat de Girona, essent el seu objectiu el desplegament de la competència municipal en matèria de trànsit de vehicles en totes les vies del terme municipal de Girona.

Tipus	2019	2020	2021	2022	2023	Variació
Accés a la plaça Josep Pallach			152	42	102	142%
Accés al Barri Vell	1.122	1061	1.065	1.153	1.223	6%
Relotge de C/D	417	359	391	319	396	24%
Total	1.539	1.420	1.608	1.514	1.721	13%

1.4.2. Accés a zones restringides a la circulació – comandaments lliurats

L'article 5 de l'apartat E de l'Ordenança fiscal reguladora de la taxa per a la prestació de serveis mitjançant la utilització d'instal·lacions municipals fixa la quota tributària per cada unitat de comandament per accionar tancaments de les vies públiques per a aquelles persones que per resolució municipal s'ha determinat que tenen dret d'accedir habitualment al carrer durant l'horari de tancament.

Durant l'any 2023 s'han lliurat 128 comandaments, sent el de la plaça Independència el més sol·licitat.

Tipus	2019	2020	2021	2022	2023	Variació
Carrer Carreras Peralta – la Força	0	3	0	1	0	
Carrer Joan Maragall	0	2	5	0	0	
Carrer La Marfà	5	7	4	5	7	
Carrer Nord	1	0	0	0	0	

Carrer Perill	1	0	0	0	0	
Carrer Sèquia - Mercadal	2	1	1	2	2	
Passeig Devesa	4	19	30	21	33	57%
Plaça Independència	16	12	25	41	42	
Pujada Rei Martí	33	19	21	17	19	11%
Quatre Cantons	2	6	24	9	11	22%
Quatre Cantons - comerciants	0	1	7	1	2	
Comandament genèric	1	7	8	8	12	
Total	65	77	125	105	128	22%

Referent a la taxa, l'Ordenança fiscal exposa que tindran l'exempció de la taxa corresponent a un únic i primer comandament lliurat aquelles persones que es trobin empadronades o bé paguin l'impost de béns immobles d'un immoble que es trobi en zona restringida a la circulació mitjançant piona practicable.

Taxa comandament per anys	2019	2020	2021	2022	2023	Variació
Import de la taxa	46,10 €	46,55 €	46,55 €	48,10 €	48,10 €	=

A l'any 2023 la taxa es va mantenir en 48,10 € el comandament.

En quant a l'evolució dels comandaments amb taxa liquidada, durant dels darrers cinc anys tenim:

Tipus	2019	2020	2021	2022	2023	Variació
Comandaments lliurats sense liquidar la taxa	41	27	37	35	37	5%
Comandaments lliurats amb taxa liquidada	24	50	88	70	91	30%
Total	65	77	125	105	128	21%

Dels 128 comandaments lliurants durant l'any 2023, el 29% ha estat sense pagar la taxa.

1.4.3. Autoliquidacions efectuades amb taxes

D'acord amb el que preveuen els articles 57, 20.3 i 24.1 del Reial Decret Legislatiu 2/2004, de 5 de març, pel qual s'aprova el text refós de la Llei reguladora de les hisendes locals, en relació amb els seus articles 15 a 19, aquest ajuntament estableix la taxa per l'ocupació o aprofitament especial del subsòl, sòl i vol del domini públic.

Constitueix el fet imposable de la taxa la utilització privativa o l'aprofitament especial del subsòl, sòl i vol del domini públic, en les modalitats previstes a l'article 5 de l'Ordenança fiscal.

Tipus	2019	2020	2021	2022	2023	Variació
Temporals	2.853	3.953	4.555	4.719	4.768	1%
Permanents	96	73	61	126	79	38%

Total	2.949	4.026	4.616	4.845	4.847
--------------	--------------	--------------	--------------	--------------	--------------

Sol·licituds efectuades per ocupació de la via pública permanents

Els accessos als immobles amb vehicles es troba regulat a l'Ordenança reguladora de guals i entrades de vehicles. És competència de l'Ajuntament la concessió de llicències de guals i entrades de vehicles.

Constitueix el fet imposable de la taxa l'aprofitament especial que té lloc per l'accés de vehicles des de la via pública als habitatges, locals o recintes, o a l'inrevés, a través de la vorera, vorada o altre espai de domini públic destinat al pas de vianants.

Tipus	2019	2020	2021	2022	2023	Variació
Guals	78	50	51	74	42	-44%
Entrades de vehicles	13	17	9	38	11	-72%
Altres	2	6	1	14	26	85%
Total	96	73	61	126	79	-38%

Tipus	2019	2020	2021	2022	2023	Variació
Gual unifamiliar	42	24	23	32	36	12%
Gual comunitari	9	7	9	12	6	-50%
Gual comercial	29	19	19	28	0	
Gual comercial explotació de pàrquings	1	0	0	2	0	

Tipus	2019	2020	2021	2022	2023	Variació
Entrades de vehicles unifamiliar	4	7	6	19	4	-79%
Entrades de vehicles comunitari	7	3	3	9	4	-66%
Entrades de vehicles comercial	2	7	0	10	3	-70%
Entrades vehicles comercial expl. pàrquing	0	0	0	0	0	

En quant a accessos, durant l'any 2023 les sol·licituds de gual ha disminuït el 44% i les sol·licituds d'entrada de vehicles han disminuït el 72%.

Autoliquidacions efectuades per ocupació de la via pública temporal

Grup	2019	2020	2021	2022	2023	Variació
Ovp grup 0 Circular pel Barri Vell...	1.130	1.061	1.217	1.198	1.325	10%
Ovp grup 1 amb taxes Reserves d'espai, mudança, C/D...	2.253	1.894	2.334	2.833	2.782	-2%

Ovp grup 1 sense taxes 1019 Rellotge de C/D	417	359	391	319	396	24%
Ovp grup 2 Plataformes, bastides, ponts...	273	231	299	313	294	-7%
Ovp grup 3 Subministradors, rases...	318	350	313	373	366	-2%
altres	1	0	1	2	1	
Total	4.392	3.895	4.555	4.719	4.768	1%

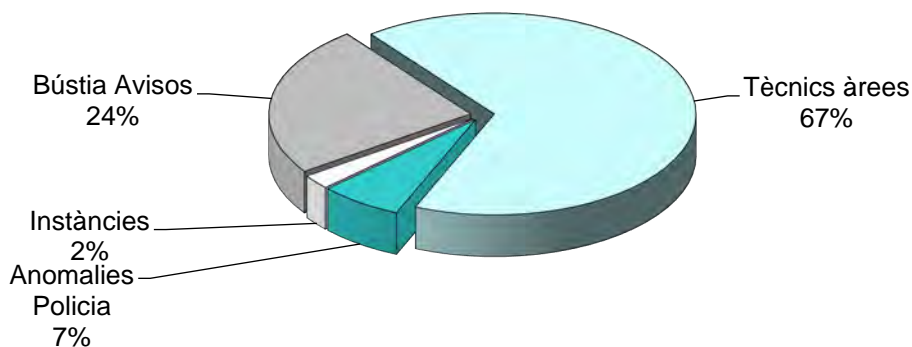
1.5. Les brigades

Les peticions rebudes al Servei de Mobilitat i Via Pública, i gestionades a través del gestor de tasques, han estat 11.856 (197 peticions més que en el 2022, fet que representa una diferència del 1,69%).

Origen de les peticions

Origen	2016	2017	2018	2019	2020	2021	2022	2023
Instàncies de la ciutadania	249	341	327	304	233	253	231	275
Bústia d'avisos	2.719	2.878	3.190	2.768	2.167	2.331	2.545	2.863
Policia Municipal	811	568	609	690	616	762	785	789
Tècnics de l'Ajuntament	7.705	8.163	8.088	7.896	7.140	8.030	8.098	7.929
Total	11.484	11.950	12.214	11.658	10.156	11.376	11.659	11.856

Origen de les peticions

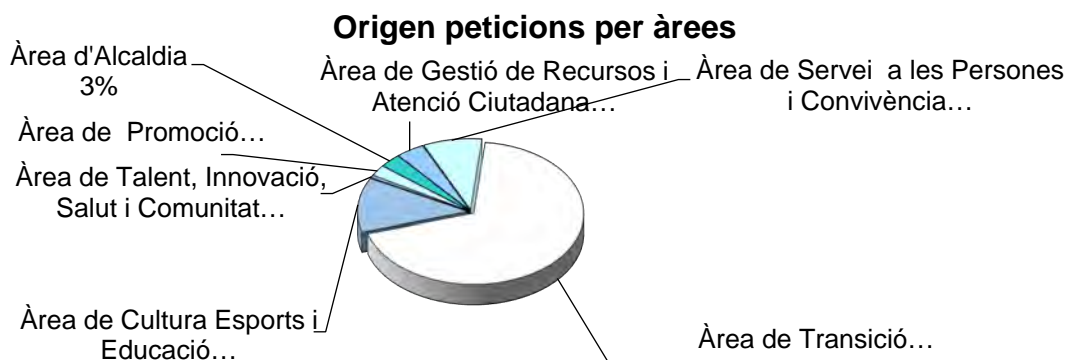


Peticions per àrees

Àrea d'origen*	2023
Àrea de Promoció Econòmica	291
Àrea de Servei a les Persones i convivència	1.022
Àrea d'Alcaldia	370
Àrea de Transició Ecològica i Transformació Urbana	8.148

Àrea de Gestió de Recursos i Atenció Ciutadana	489
Àrea de Cultura, Esports i Educació	1.465
Àrea de Talent, Innovació, Salut i Comunitat	71
Total	11.856

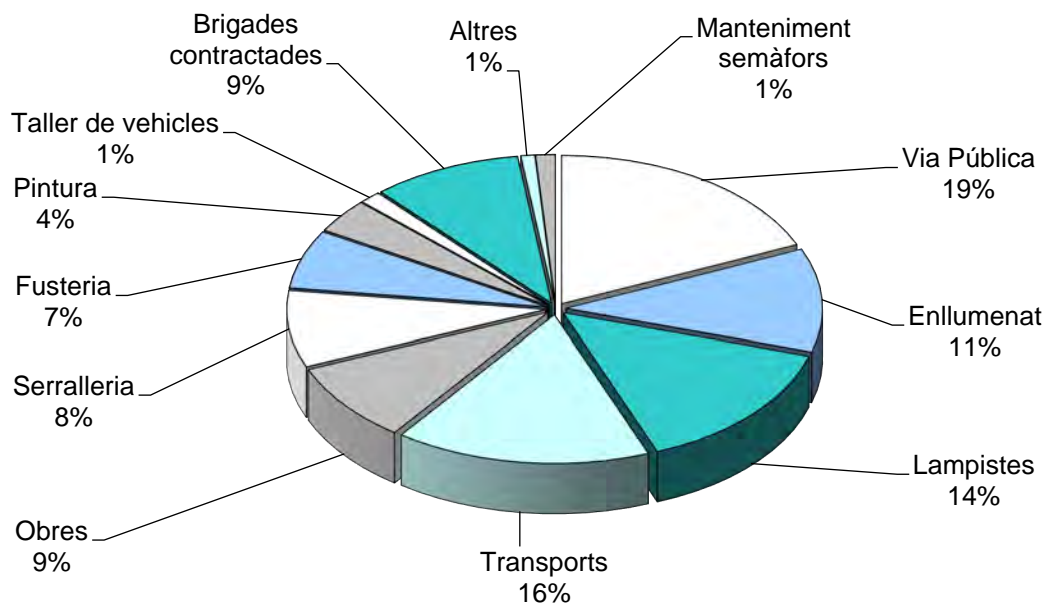
* No es pot fer una comparativa ja que totes les àrees de gestió han canviat amb el cartipàs municipal del 2023



Brigades que atenen les peticions

Brigada	2016	2017	2018	2019	2020	2021	2022	2023
Brigada de lampisteria	1.131	1.250	1.322	1.236	981	1.177	1.201	1.240
Brigada d'enllumenat	901	1.121	1.112	1.044	1.043	898	951	972
Brigada d'obres	1.012	907	1.020	778	657	837	693	748
Brigada de transports	1.224	1.211	1.187	1.158	903	1.201	1.339	1.378
Brigada de serralleria	716	787	724	615	675	661	604	716
Brigada de via pública	759	819	641	695	674	610	1.304	1.592
Brigada de fusteria	596	546	608	544	491	563	473	552
Brigada de manteniment de vehicles	163	154	195	173	161	151	110	118
Brigada de pintura	507	430	572	496	444	501	424	322
Brigades externes manteniment mobiliari urbà	927	789	751	668	604	876	890	808
Manteniment semàfors	71	53	69	47	50	71	94	106
Altres	106	103	73	91	87	108	110	75
Total	8.112	8.170	8.274	7.545	6.770	7.654	8.207	8.627


Peticions per cada brigada



Del total de les peticions rebudes, 8.627 han requerit l'actuació dels serveis de manteniment del Servei de Mobilitat (brigades). La resta de peticions, 3.229, són actuacions dels tècnics que no han requerit actuacions "físiques" de les brigades o empreses de manteniment contractades.

Àmbit d'actuació de les peticions ateses per les brigades

Àmbit d'actuació	2016	2017	2018	2019	2020	2021	2022	2023
Actes a la via pública	553	581	549	595	272	369	582	601
Escoles	513	628	616	625	662	632	607	504
Centres cívics	458	535	559	572	382	220	289	318
Centres culturals	252	208	185	174	161	183	216	295
Altres edificis municipals	349	272	215	263	170	233	214	235
Via pública	5.987	5.946	6.150	5.316	5.123	6.017	6.299	6.674
Total	8.112	8.170	8.274	7.545	6.770	7.654	8.207	8.627



1.6. Mesures disciplinàries

1.6.1. Expedients sancionadors en matèria de trànsit

L'any 2023 s'han tramitat 37.138 expedients sancionadors en matèria de trànsit, el que suposa un augment del 7,82% envers l'any anterior i s'han gestionat 3.428 registres d'entrada derivats dels expedients incoats relacionats amb al·legacions, recursos de reposició, recursos extraordinaris de revisió, identificacions de conductor, peticions de devolucions d'ingressos indeguts i altres.

El total d'al·legacions i recursos de reposició resolts han augmentat en un 10,1% envers l'any 2022.

Al·legacions i recursos resolts

Tipus	2017	2018	2019	2020	2021	2022	2023
Al·legacions estimades	200	158	149	15	11	65	61
Al·legacions desestimades	540	480	519	365	318	387	333
Recursos reposició estimats	40	33	6	17	8	8	21
Recursos reposició desestimats	90	69	79	140	202	279	399
Altres resolucions: inadmissions, requeriments, desistiments, revocacions, suspensions, devolucions ingressos indeguts,...	414	381	604	1.171	1.564	1.534	1627
Total	1.284	1.121	1.357	1.708	2.103	2.273	2.441

Taula de denúncies

Procedència	2017	2018	2019	2020	2021	2022	2023
Policia Municipal	20.987	24.655	21.591	13.946	18.644	19.101	22.295
Vigilants àrea blava i verda	17.976	14.991	15.684	10.865	15.083	15.132	14.801
Vigilants estació autobusos	111	-	-	-	-	-	-
Voluntàries	340	328	342	276	172	212	42
Total	39.414	39.974	37.617	25.087	33.899	34.445	37.138

Els 20 carrers amb més denúncies formulades

Denúncies	Carrer	Denúncies	Carrer
2.342	Catalunya, Pl.	691	Jose Canalejas, Pg.
1.992	Bonastruc de Porta, C.	643	Poeta Marquina, Pl.
1.988	Barcelona, C.	608	Bernat Boades, C.
1.559	Creu, C.	538	Carril, Trv.
1.172	Riu Güell, C.	464	Pedret, C.
972	Devesa, Pg.	455	Francesc de Ciurana i Hernández, C.
947	Santa Eugènia, C.	399	Josep Tarradellas i Joan, Av.
925	Carme, C	397	Sant Francesc, Av.
875	Sant Joan Baptista de la Salle, C.	361	Creu, Trv.
776	Emili Grahit, C.	305	Ferran Agulló i Vidal, C.

Denúncies articles més infringits de circulació i estacionament

Art.	Concepte	Denúncies
19.1 OMC	Estacionar un vehicle en una zona d'estacionament amb horari limitat i no tenir o no posar en un lloc visible el comprovant horari.	12.390
15.24 OMC	Estacionar un vehicle en una zona temporalment prohibida per activitats autoritzades o que hagi de ser objecte de reparació, senyalització, neteja, etc.	3.124
19.2 OMC	Estacionar un vehicle en una zona d'estacionament amb horari limitat i sobrepassar el límit indicat en el comprovant.	2.228
152 RGC	No obeir un senyal de circulació prohibida o d'entrada prohibida per a tota classe de vehicles	1.914
15.18 OMC	Estacionar un vehicle en una zona senyalitzada com a reserva de càrrega i descàrrega, llevat dels autoritzats.	1.768
15.14 OMC	Estacionar un vehicle a la vorera, andana, refugi, passeig, voral o altres zones destinades al trànsit de vianants.	1.642
15.1.a OMC	No respectar el senyal vertical d'estacionament prohibit (R-308).	1.478
15.17 OMC	Estacionar en una zona senyalitzada com a reserva d'estacionament, llevat dels autoritzats (serveis de seguretat o d'urgència, etc.)	1.289

15.5 OMC	Estacionar en carril de circulació	989
15.19 OMC	Estacionar en gual correctament senyalitzat, ocupant-lo totalment o parcialment.	857

Altres

Art.	Concepte	Denúncies
Varis	Denúncies formulades a VMP	554
20.1 RGC	Conduir amb una taxa d'alcohol superior a la permesa (amb qualsevol tipus de vehicle, bicicleta,...)	230
11.1 LSV	No identificar a la persona conductora responsable d'una infracció, el titular del vehicle degudament requerit a fer-ho	269
15.16 OMC	Estacionar un vehicle en una zona senyalitzada com a reserva de transport públic de viatgers (bus o taxi)	80
3.1 RGC	Conduir de forma negligent o temerària	62
37.2 OMC	Mantenir estacionat més de 30 minuts un vehicle autoritzat en una zona reservada a càrrega i descàrrega	61
14.1 RGC	Conduir un vehicle amb presència de drogues a l'organisme (amb qualsevol tipus de vehicle o amb bicicleta)	77
21.1 RGC	No sotmetre's a les proves de detecció alcohòlica	23

1.6.2. Expedients de restauració de la legalitat en matèria d'ocupació de la via pública

Reclamacions de danys: 22 durant el 2023

Requeriments ocupacions temporals

Any	2016	2017	2018	2019	2020	2021	2022	2023
Obres	7	9	15	6	7	6	12	23

Requeriments ocupacions permanents

Any	2016	2017	2018	2019	2020	2021	2022	2023
Guals	97	108	64	59	33	49	84	39

1.6.3. Expedients sancionadors en matèria d'ocupació de la via pública

L'article 139 de la Llei 7/1985, de 2 d'abril, reguladora de les bases del règim local exposa que per a l'adequada ordenació de les relacions de convivència d'interès local i de l'ús dels seus serveis, instal·lacions i espais públics, els ens locals podran, en defecte de normativa sectorial específica,

establir els tipus de les infraccions i imposar sancions per l'incompliment de deures, prohibicions o limitacions continguts en les corresponents ordenances.

L'Ordenança general de convivència ciutadana i via pública de Girona, aprovada pel Ple de la Corporació el dia 23 de maig de 1996, considera infracció administrativa les accions i omissions que representin vulneració dels seus preceptes. Seran responsables les persones autores materials de les infraccions, sigui per acció o per omissió.

L'Ordenança municipal de civilitat de Girona, aprovada pel Ple de la Corporació el dia 22 d'octubre de 2012, regula l'activitat de les persones que es desenvolupen a la via pública mitjançant la limitació de determinats tipus de comportaments, per tal d'aconseguir la convivència ciutadana.

L'Ordenança de guals i entrades de vehicles de Girona, aprovada en el Ple de la Corporació en sessió del dia 23 de desembre de 2011, regula l'accés als immobles amb vehicles.

L'Ordenança de publicitat i instal·lacions publicitàries de Girona, aprovada pel Ple de la Corporació el dia 2 de juliol de 2002, regula les instal·lacions i activitats publicitàries, emplaçades o realitzades en el domini públic o visibles des del domini públic en el terme municipal de Girona. Així com protegeix i fomenta el paisatge urbà per garantir a tots els habitants de la ciutat una adequada qualitat de vida.

La tramitació de denúncies durant l'any 2023 respecte l'any anterior ha disminuït l'11%.

Ordenança	2020	2021	2022	2023	Variació
Incomplir l'Ordenança municipal de civilitat.	451	630	1.212	1.085	-11%
Incomplir l'Ordenança convivència ciutadana i via pública.	17	23	20	22	10%
Incomplir l'Ordenança de guals i entrada de vehicles .	0	2	14	5	-65%
Incomplir l'Ordenança municipal de publicitat.			2	1	
incomplir el Reglament del Taxi.				11	
Total denúncies tramitades	468	655	1.248	1.104	-12%

Expedients tramitats per incomplir a l'Ordenança municipal de civilitat

Art.	Tipus	2019	2020	2021	2022	2023
8.3	Obstruir la identificació davant l'agent actuant	1				
26.1	Exercir sense llicència una activitat a la via pública		11	6	23	15
26,1	Tocar instrument musical sense llicència			7	1	
26.2	Embrutar l'espai públic					
26.3	Utilitzar els bancs per a usos diferents als quals estan destinats				7	
26.4	Deixar a la via pública objectes particulars			1		
26.10	Regar plantes fora l'horari de 22 a 8 h					1
26.12	Ocupar de manera privativa l'estacionament de vehicles		1		1	
26.17	Romandre en un parc fora l'horari d'obertura		5			
26.18	Banyar-se en espais aquàtics no autoritzats				1	
26.21	Llençar cigarretes als espais públics.				1	
26.24	Consumir begudes alcohòliques en els espais públics	604	426	556	1.070	983

26,26	Transitar només en banyador o amb dors nu			2	4	17
26.37	Forçar les marxades dels vehicles de motor produint sorolls molestos				2	
26.40	Produir sorolls originats per les acceleracions brusques					1
26.46	Generar olors molestes, nocives i/o perjudicials				1	3
26.47	Fer barbacoes a l'espai privat que produeixin fums i olors				2	
27,1	Exercir una activitat s/licència amb finalitats particulars		1	11	4	1
27.2	Maltractar instal·lacions, objectes o béns d'ús comú	4		16	9	14
27.4	Embrutar edificis, instal·lacions o mobiliari urbà				5	2
27.5	Realitzar les activitats fisiològiques a l'espai públic.	1	1	2		
27.6	Anar amb monopati amb perill	1	1			3
27.8	Maltractar les plantes i flors de l'espai públic.	1		1		
27.10	Encendre foc a la via pública sense permís		1		1	4
27.11	Acampar sense llicència					
27.14	Venda ambulat sense autorització	3		3	14	7
27.18	Dur tabac o begudes alcohòliques un menor d'edat	18			36	
27.20	Realitzar conductes que adopten formes de mendicitat	1	2	16	11	6
27.22	Mantenir relacions sexuals a l'espai públic.				2	
27.23	Anar despullat a l'espai públic				1	
27.24	Activitats pirotècniques a l'espai públic sense autorització.	1			7	
27.26	Realitzar activitats publicitàries			1	1	
27.27	Realitzar grafitis		2	5	3	9
27.31	Realitzar barbacoes fora de les àrees habilitades			1		
28,1	Exercir una activitat s/licència amb finalitats lucratives			2	6	19
Total denúncies tramitades		635	451	630	1.213	1.085

La tramitació de denúncies per consum de begudes alcohòliques ha disminuït el 15%.

	2019	2020	2021	2022	2023	Variació
Consumir begudes alcohòliques en els espais públics	612	426	556	1.070	950	-15%
Consumir begudes alcohòliques un menor d'edat	11			36	33	-17%
Total denúncies tramitades				1.106	983	-15%

Expedients tramitats per incomplir a l'Ordenança convivència ciutadana i via pública

Art.	Tipus	2019	2020	2021	2022	2023
41.6	embrutar veïns amb aigua	5		2	11	13
41.6	embrutar veïns amb orins de gos	1	1	8		
49.1	reparar vehicle a la vp		1			

103.a.1	ovp sense llicència	13	5	4	7	11
103.a.2	incomplir llicència			4	2	
103.a.4	ovp amb perill	7		1		
103.a.6	ovp llicència caducada	9	5	0		
103.h.1	no retirar contenidor cap setmana	1		1		
Total denúncies tramitades		36	17	23	20	22

1.6.4. Expedients sancionadors en matèria de seguretat ciutadana

Els expedients sancionadors tramitats en matèria de seguretat ciutadana durant l'exercici 2023 han estat per consum o tinença de substàncies estupefaents, d'acord amb l'estalbert a la Llei Orgànica 4/2015, de 30 de març, de protecció de la seguretat ciutadana.

Infraccions

Tipus	2021	2022	2023
Consum/tinença substàncies estupefaents (art. 36.16)	232	275	681
Total	232	275	681

1.6.5. Retirada de vehicles de la via pública

Vehicles retirats de la via pública

Tipus de vehicle	2020	2021	2022	2023
Bicicleta	95	160	154	99
Camió	3	2	2	1
Ciclomotor	105	120	108	121
Quadricicle lleuger	3	2	2	8
Furgoneta	28	43	77	62
Furgo	14	21	18	21
Motocicleta	90	131	145	196
Remolc petit	0	2	1	1
Turisme	1.870	2.582	3.229	3.251
Altres	0	0	0	51
Total	2.208	3.063	3.736	3.818

L'any 2023 es va retirar 3.818 vehicles, un 2,19 % més que l'any anterior.

Vehicles donats de baixa i desballestats

Tipus de vehicle	2020	2021	2022	2023
Bicicleta	82	58	146	95
Ciclomotor	43	40	64	33
Furgo / camió	10	0	2	1
Quadricicle lleuger	0	0	1	0
Motocicleta	16	10	42	21
Turisme	158	89	177	130
Remolcs	1	0	1	1
Altres	0	0	10	12
Total	310	197	443	293

2. Urbanisme i Activitats

2.1. Unitat Administrativa de Planejament i Projectes

2.1.1. Presentació

La Unitat Administrativa dels Serveis de Planejament i Projectes té com a objectiu la tramitació dels instruments de planejament general, mitjançant les modificacions puntuals del Pla General d'Ordenació Urbana vigent que responguin sempre a un interès públic, i la tramitació del planejament derivat (plans especials, plans de millora urbana, plans parcials) en desenvolupament del Pla General.

En execució del planejament general i derivat es tramiten els instruments de gestió que es concreten en els projectes de reparcel·lació, ja sigui en la modalitat de cooperació, o en la de compensació bàsica.

En l'àmbit d'execució material del planejament, es tramiten els projectes d'urbanització i els d'obres ordinàries.

En aquesta segona tipologia de projectes s'hi ha d'incloure els projectes derivats dels processos participats, i la contractació de totes aquelles intervencions urbanístiques, de serveis i de subministraments que, d'acord amb el Text Refós de la Llei de Contractes, tenen la consideració de contractes menors.

Juntament amb el servei tècnic de planejament s'emeten les certificacions urbanístiques sobre el règim jurídic del sòl que es presenten a petició de la ciutadania.

2.1.2. Planejament general i derivat. Gestió urbanística. Projectes d'urbanització i d'obra civil. Certificats de règim urbanístic

A fi de donar major contingut a les qüestions apuntades, i entrant ja a comentar les feines de forma més específica, cal dir que les directrius polítiques es concreten en primer lloc en els instruments de planejament, instruments que requereixen una tramitació per poder ser executats complint les previsions pels quals foren pensats i creats, amb independència que els mateixos hagin estat redactats pels serveis tècnics municipals, o bé, ho hagin estat per professionals externs, en ambdós casos sempre previ encàrrec, situacions a les que cal afegir els supòsits en que la llei permet la iniciativa privada pel que fa al planejament derivat i de gestió, així com la urbanització dels terrenys.

Des de la vessant del planejament, s'inclouen les modificacions puntuals del planejament general, i el planejament derivat que el desenvolupa (plans especials, plans parcial, plans de millora urbana). Es gestionen i tramiten els convenis urbanístics, en aquells casos en que l'execució del planejament ho requereixi; així com d'altres de gestió que puguin subscriure.

En un segon nivell, i ja en l'àmbit de la gestió urbanística, es tramiten els projectes de reparcel·lació en les seves modalitats de cooperació o de compensació. En aquest segons supòsit es tramiten també els Estatuts i Bases d'Actuació que han de regir la Junta de Compensació, l'aprovació de la constitució de l'esmentada Junta, i la inscripció de la mateixa en el Registre d'Entitats Urbanístiques Col·laboradores de la Generalitat de Catalunya, així com les Juntes de Compensació previstes pel planejament.

Es tramiten també els projectes d'urbanització, ja siguin en desenvolupament del planejament general, a l'empara de la normativa urbanística, ja com a obres ordinàries, a l'empara del Reglament d'obres, activitats i serveis dels ens locals.

Cal incloure també la tramitació i aprovació dels projecte referits a equipaments municipals, tants els d'obra nova, com aquelles intervencions destinades a reformar, modificar o millorar equipaments existents.

Més endavant s'inclou la informació detallada de totes i cadascuna de les actuacions realitzades, en tant que les mateixes requereixen actes administratius diversos, controls de terminis, actuacions interadministratives, etc, el personal administratiu té assignades funcions concretes, que en cap cas impedeixen la seva intervenció i col·laboració en qualsevol altre àmbit, en cas de resultar necessari pels motius que puguin produir-se.

Finalment, però no menys important resulta l'emissió de les certificacions urbanístiques referides al règim urbanístic dels terrenys sol·licitats per qualsevol personal interessada. Redacció que es fa des dels serveis tècnics de planejament, i tramitades pel personal administratiu de la unitat, amb un total de 102 durant aquest any 2023.

També cal mencionar el suport als tècnics del Next Generation per dur a terme les ajudes per a la rehabilitació d'edificis de titularitat pública al marc del Pla de Recuperació, Transformació i Resiliència (Ordre TMA/178/2022, de 28 de febrer) convocades pel Ministeri de Transports, Mobilitat i Agenda Urbana amb càrrec als fons Next Generation de la Unió Europea. L'Ajuntament de Girona va sol·licitar l'ajuda per a diferents projectes.

2.1.3. Consultes, suggeriments i sol·licitud d'informes

Al marge dels expedients administratius pròpiament dits, i en correlació al dret de consulta, i petició de la ciutadania, des de l'àrea es dona resposta a totes aquelles queixes, suggeriments o sol·licituds formulades pels particulars en relació amb temes puntuals. Al marge d'aquelles actuacions que impliquen una intervenció tècnica per a millorar algun servei i que, per tant, queden circumscrites en altres camps d'actuació, des dels serveis administratius es gestionen les peticions d'informes derivades de possibles reclamacions patrimonials; o simples sol·licituds d'informació tant a instància dels privats, com peticions provinents d'altres àrees de la corporació.

Interacció entre departaments

Així mateix, hi ha una relació fluida i contínua, en què es facilita informació i documentació a d'altres serveis com Comunicació, Participació, Contractació, entre d'altres.

2.1.4. Subvencions

En relació directa amb l'execució de determinats projectes hi trobem la gestió de les subvencions tramitades i concedides.

La correcta justificació de les subvencions requereix un treball de màxim rigor, des del moment en que s'inicien els tràmits fins a la total realització de les obres, control de totes i cadascuna de les actuacions que es realitzen i que han de ser objecte de justificació posterior; és a dir, acreditació i justificació dels treballs executats, dels costos respecte de la subvenció atorgada, i compliment estricte de terminis, els quals, en moltes ocasions, en tractar-se de programes plurianuals requereixen un seguiment durant un llarg període de temps.

Subvenció per a l'execució d'obres de restauració i consolidació d'immobles de notable valor cultural (CLT004_2023), convocada per l'Oficina de Suport a la Iniciativa Cultural del Departament de Cultura de la Generalitat de Catalunya, per dur a terme la Consolidació d'un tram de la muralla de Girona - Torre del Castell de Requesens.

- Pressupost: 51.706,30 € (IVA inclòs).
- Subvenció: 36.194,41 €
- Estat subvenció: Acceptada.

2.1.5. Programa de Gestió Patrimonial

En el marc de les feines encomanades a l'àrea també es gestiona el Programa de Gestió Patrimonial, amb la incorporació de totes les dades derivades de les actuacions urbanístiques que es realitzen i que formen part de l'inventari municipal que en el seu moment es consideri aprovar.

2.1.6. Control del pressupost anual

L'execució anual de les previsions pressupostàries suposa també un exhaustiu control de totes i cadascuna de les partides, per poder optimitzar els recursos disponibles i fer front a les nombroses situacions imprevistes a les que cal donar resposta al llarg de cada exercici.

El mateix equip administratiu porta a terme un exhaustiu control econòmic, no solament de les partides assignades a l'àrea, sinó també d'aquelles que, tot i estar assignades a d'altres departaments des del punt de vist pressupostari, en realitat estan abocades a finançar actuacions bàsicament d'edificació, tant per la posta en funcionament de nous equipaments municipals (pavellons, centres cívics, etc.), com per la rehabilitació, recuperació, o transformació dels existents.

L'anterior control permet a més, poder conèixer l'estat econòmic referit a totes aquestes actuacions, en tot moment, i complir amb els objectius polítics marcats, a fi de donar resposta a qualsevol demanda de la ciutadania, tant directament a través de l'Àrea d'Urbanisme, com a través d'altres departaments del propi Ajuntament (esports, cultura, ensenyament, etc.).

2.1.7. Contractació d'obres, serveis i subministraments menors, seguiment de contractes en curs. Devolució garanties. Certificats de bona execució i de classificació dels contractistes.

Les anteriors tasques realitzades en l'àmbit del planejament, es completen amb la tramitació dels expedients incoats per a dur a terme la contractació d'obres menors, activitat que en aquest últims anys s'han incrementat de forma considerable amb motiu dels pressupostos participats.

En el marc dels contractes menors, no es circumscriu l'activitat de l'àrea exclusivament a les obres, sinó que també abasta, quan resulta necessari, a la contractació per a la redacció de projectes; o en altres circumstàncies, amb íntima connexió amb les obres, a la contractació d'instal·lacions i de serveis.

De la mateixa manera es generen els decrets per a l'aprovació de les certificacions d'obra derivades dels contractes majors, quins expedients es tramiten des del departament de Contractació d'aquest Ajuntament. No obstant això, i tenint en compte que el seguiment tècnic de qualsevol obra, ja sigui major o menor, és dur a terme mitjançant els serveis tècnics municipals, des de la unitat administrativa es dona suport en tots aquelles actuacions necessàries per a la incoació dels expedients de contractes majors, fins a la seva finalització, liquidació i recepció.

Es gestionen i tramiten els expedients de contractació relacions amb les contractacions d'obres, servies i subministraments duts a terme pel procediment obert simplificat abreujat – POSA, així com, també es gestionen i tramiten els expedients de contractacions d'obres i subministres considerats menors, segons la Llei de Contractes del Sector Públic, donant suport als tècnics redactors de la documentació tècnica o projectes preceptius, amb gestions davant les empreses adjudicatàries, en tot allò que fa referència al control de terminis, elaboració d'informes de tràmit, aprovació de les certificacions d'obra, control d'emissió de les actes de replanteig i comprovació de replanteig, certificats finals d'obra i actes de recepció de les mateixes; vetllant per donar trasllat d'aquesta última a la resta d'àrees de l'Ajuntament les quals, un cop finalitzades i lliurades les obres tenen competència en l'ús i vida de les mateixes, ja sigui a la Policia Local per temes de seguretat, al Departament de Sostenibilitat per la cura

de les zones verdes, ja a Mobilitat pel que fa a la mobilitat de la ciutat, entre d'altres que s'obvia esmentar per no resultar excessivament exhaustius.

En directa relació amb les adjudicacions d'obra es troben les garanties o avals que, en el temps que correspongui han de ser retornats als adjudicataris de les mateixes, prèvia comprovació de l'estat de les obres i el compliment de les prescripcions contingudes en els acords d'adjudicació.

Totes aquestes funcions administratives vénen, a més, completades per la interrelació amb el Servei de Contractació, en tots els tràmits necessaris fins a lliurar a la mateixa la documentació completa per a la incoació dels corresponents expedients d'adjudicacions d'obres majors.

Des d'aquesta unitat administrativa es gestionen i tramiten els certificats de bona execució que sol·liciten les empreses adjudicatàries dels serveis i de les obres, així com els certificats que demanen les empreses per poder obtenir la classificació empresarial depenen del tipus d'obres que han executat com a guanyadors de les licitacions que s'han presentat.

Contractacions dutes a terme

Expedients d'adjudicació de contractació Procediment Obert Simplificat Abreujat - POSA

Assumpte	Expedient	Data adjudicació	Import s/IVA
Contractació de les obres per a la millora general del parc infantil contigu a l'escola Marta Mata del barri Pla de Palau -Sant Pau.	2022041103	13/04/2023	60.500,00€
Contractació de les obres per a la millora de vialitat del carrer enderrocades del barri Carme – Vistalegre.	2022049587	17/04/2023	47.369,79€
Contractació de les obres de construcció d'una tanca al carrer Puigsacalm	2023004741	12/04/2023	42.607,27€
Total			150.477,06€

Expedients de contractació Procediment Obert Simplificat Abreujat - POSA (en tràmit)

Assumpte	Expedient
Contractació de les obres pel circuit de gimnàstica saludable per a gent gran a la zona nord del parc comtessa Ermessenda amb adequació del seu entorn del barri	2023024292
Subministrament de suports i lluminàries d'enllumenat públic exterior per esmenar defectes detectats en les inspeccions periòdiques de 2022-23	2023035826
Contractació de l'actuació de subministrament i instal·lació de 25 punts de llum solars a l'entorn de les Hortes de Santa Eugènia (Next Generation)	2023036751

Expedients d'adjudicacions de contractació menor

Tipus	Núm.
Expedients adjudicacions contractació menor	68

Certificacions d'obres

Tipus	Núm.
Certificacions d'obres	44

Contractació d'obres

Assumpte	Expedient	Data adjudicació	Import s/IVA
Contractació de les obres per millorar la il·luminació de l'entrada a les hortes de sta. Eugènia en la cruïlla dels carrers Costabona i Agudes en el marc de pressupostos participats del mateix barri	2023003737	30/01/2023	1.478,81€
Contractació de les obres de modificació d'una estesa aèria de Baixa Tensió	2023019364	01/06/2023	23.312,44€
Contractació de les obres de reparació i desviament dels baixants d'aigües pluvials de l'antiga fàbrica SIMON (edifici per nou institut Ermessenda de Girona)	2023018511	15/06/2023	4.980,67€
Contractació de les obres d'adequació interior a nivell acústic de la zona de serveis cuina-menjador de l'escola Eiximenis	2023027679	23/06/2023	24.100,00€
Contractació de les obres per la reparació del paviment de l'entrada del Centre d'Acollida La Sopa, degut a l'esfondrament parcial del terra provocant danys a l'edifici, inhabilitant-lo pel seu ús	2023026686	07/07/2023	26.590,30€
Contractació de les obres del projecte de Millora del carrer Pere Rabat i Plaça de l'Om (fase 3) del barri de Pont Major	2023021570	19/07/2023	27.063,09€
Contractació de l'obra per al subministrament i substitució de 17 plaques de policarbonat del punt de llum cilíndric de grans dimensions de la plaça Miquel Santaló	2023021392	18/08/2023	21.382,64€
Contractació de les obres de millora de l'enllumenat públic de la rampa d'accés cap als jardins de la muralla	2023038155	23/11/2023	11.838,67€
Total			140.746,62€

Contractació de subministrament

Assumpte	Expedient	Data adjudicació	Import s/IVA
Subministrament d'un armari d'enllumenat públic exterior per a ésser instal·lat al pont de Sant Agustí	2022049428	27/01/2023	8.445,60€
Aprovació de la contractació pel subministrament d'una tablet per al servei d'inspecció d'obres i activitats	2023006022	13/02/2023	377,00€
Aprovació de la contractació pel subministrament d'una funda per a la tablet per al servei d'inspecció d'obres i activitats	2023008994	28/02/2023	50,00€
Aprovació de la contractació pel subministrament de material necessari per l'Àrea d'Urbanisme i Activitats	2023011851	16/03/2023	588,20€
Contractació de subministrament de material d'oficina per l'Àrea d'Urbanisme i Activitats	2023010819	22/03/2023	118,00€

Aprovació de la contractació pel subministrament de 4 tablets i 4 fundes per al servei d'inspecció d'obres i activitats	2023016803	13/04/2023	1.480,00€
Contractació del subministrament d'uns projectors de led per substituir tres projectors monumentals de descàrrega de la Basílica de Sant Feliu.	2023019539	11/05/2023	1.496,18€
Aprovació de la contractació pel subministrament d'un tripode per al servei d'inspecció d'obres i activitats	2023023155	16/05/2023	31,73€
Aprovació de la contractació pel subministrament d'auriculars model micro smartsound per l'Àrea tècnics de l'Àrea d'Urbanisme i Activitats	2023025209	30/05/2023	60,84€
Subministrament de les lluminàries per millorar la il·luminació dels Jardins de Pablito	2023007041	16/06/2023	13.540,32€
Contractació de subministrament de plaques d'alumini lacat per dur a terme la identificació de les obres (2023)	2023028722	01/07/2023	1.440,00€
Contractació del subministrament de tres cadires d'oficina per a tres treballadores que recentment s'han incorporat als Serveis Tècnics d'Urbanisme	2023033213	24/07/2023	697,20€
Contractació dels serveis corresponents a les reparacions en les instal·lacions contra incendis en els equipaments municipals de l'escola bressol la baldufa i l'olivera, el cc barri vell mercadal i el teatre municipal	2023036340	22/08/2023	538,70€
Aprovació de la contractació pel subministrament de 3 tablets i 3 fundes per al servei d'inspecció d'obres i activitats	2023040656	02/10/2023	1.163,00€
Aprovació de la contractació pel subministrament de paper din-a4, din-a3 i bobina de plotter	2023044800	20/10/2023	784,10€
Contractació de subministrament de distintius de llicències de terrasses (2023)	2023046049	27/10/2023	1.322,99€
Contractació de subministrament de 1000 sobres per a l'Oficina Tècnica d'Urbanisme	2023046083	02/11/2023	177,00€
Aprovació de la contractació pel subministrament de dos ratolins ergonòmics pels serveis tècnics	2023047914	14/11/2023	170,00€
Aprovació de la contractació pel subministrament d'una nova caixa d'endolls i dades per un lloc de treball situat a la zona dels serveis tècnics d'urbanisme.	2023054989	22/12/2023	71,14€
Total			32.552,00€

Contractació redacció d'estudis i projectes (honoraris)

Assumpte	Expedient	Data adjudicació	Import s/IVA
Contractació dels serveis tècnics per a la redacció d'un projecte constructiu de reforma del carrer del carne a l'alçada del pont de l'areny	2021047972	02/02/2023	12.240,00€
Contractació dels serveis de redacció del projecte constructiu de la coberta de la pista poliesportiva de fontajau per a l'acabament de les obres	2022055576	17/02/2023	13.500,00€
Contractació dels serveis per a la redacció de text refós del projecte de vorera d'accés als barris de Torre Gironella i les Pedreres	2023008740	27/02/2023	700,00€

Sol·licitud informe de l'estat de la instal·lació elèctrica del punt de llum de grans dimensions de la plaça Miquel Santaló	2023014035	28/03/2023	416,80€
Contractació dels serveis tècnics per a la redacció d'un projecte constructiu de rehabilitació estructural de la passarel·la de la font del rei	2023008552	27/04/2023	12.990,00€
Contracte de serveis per a la redacció d'adaptació del projecte d'enderroc i consolidació als accessos dels habitatges del carrer Sant Joan Bosco 38 de Girona, degut a nous requeriments de modificació de planificació d'obra	2023035023	21/09/2023	400,00€
Assistència tècnica per re-calcular i re-dimensionar les instal·lacions, modificar el projecte de prevenció i protecció contra incendis, i modificar el projecte d'activitats, de la fase 2 de rehabilitació de l'antic Cinema Modern	2023032992	03/10/2023	7.680,00€
Contractació dels serveis vinculats a la redacció del projecte d'accions per a la millora de la zona de les hortes de Santa Eugènia i del projecte per a l'habilitació del camí fluvial del ter en l'entorn de Sant Ponç	2023024607	09/10/2023	14.500,00€
Contractació dels serveis de redacció per elaborar un dictamen refós en relació a la titularitat de la finca 430 de Girona	2023043273	02/11/2023	2.000,00€
Contractació dels serveis vinculats a la redacció del projecte per el parc pilot dels Jardins de les Pedreres	2023034936	21/11/2023	8.942,01€
Contractació de la redacció del document ambiental estratègic referent a la modificació puntual del PGOU del nou campus de salut del Trueta	2023049906	13/12/2023	1.719,00€
Contractació de serveis de redacció del projecte d'instal·lacions per incloure en el projecte d'adequació de l'antiga biblioteca provincial de Girona de la Casa de Cultura en la biblioteca municipal Ernest Lluch	2023045021	14/12/2023	14.328,00€
Total			89.415,81€

Contractació de serveis

Assumpte	Expedient	Data adjudicació	Import s/IVA
Subscripció a la revista boletín económico de la construcción. Any 2023	2023002128	23/01/2023	139,42€
Contractació dels serveis corresponents a les reparacions en les instal·lacions contra incendis en els equipaments municipals del Museu d'Història, l'Espai Marfà i el centre de gent gran de Santa Eugènia	2023006995	17/02/2023	293,10€
Contractació del servei de confecció de la documentació necessària i legalització de la instal·lació d'enllumenat QE383, situada a l'entorn de l'església de Sant Miquel de Palau Sacosta	2023008647	28/02/2023	349,49€
Contractació del servei de mesura luxomètrica de 3 trams de via urbana relacionats amb expedients de responsabilitat patrimonial	2023008583	28/02/2023	75,00€
Contractació dels serveis per realitzar mesures sonomètriques pels sorolls de l'activitat "Construccions Rubau"	2023007311	09/03/2023	800,00€

Contractació dels serveis per realitzar mesures sonomètriques pels sorolls de l'activitat "Forn de pa Sant Antoni"	2023011057	14/03/2023	1.350,00€
Contractació dels serveis corresponents a les reparacions en les instal·lacions contra incendis en els equipaments municipals de l'Escola d'Educació Especial i l'Escola de Vila-Roja	2023011902	16/03/2023	183,00€
Contractació del servei tècnic per actualitzar el software i revisar les comunicacions del sistema de telegestió d'enllumenat municipal de quadres d'enllumenat via ràdio	2023014193	29/03/2023	1.456,03€
Contractació del servei d'extracció, tallat, recapat i ruptura a compressió d'un testimoni de formigó de 10 cm., i determinació de la profunditat de carbonatació, als pilars de formigó de la pista poliesportiva de Fontajau	2023015084	03/04/2023	688,70€
Serveis per la contractació de la redacció d'un informe tècnic per a la motivació del recurs d'apel·lació a la sentència 44/2023 emesa en el marc del recurs ordinari 202/2021a pel jutjat contenciós administratiu 1 (Triangle del ter)	2023015167	03/04/2023	1.000,00€
Contractació dels serveis per realitzar mesures sonomètriques pels sorolls de l'activitat "Cal Industrial"	2023016818	13/04/2023	835,14€
Subscripció anual al servei de base de dades legislativa dl-abstract per l'any 2023	2023016790	14/04/2023	62,79€
Contractació del servei de manteniment correctiu i recepció i avís d'alarmes d'intrusió dels equipaments municipals de l'Ajuntament de Girona	2023010680	14/04/2023	14.013,23€
Subscripció a la revista tècnica de construcció "CONSTRUC"	2023016966	19/04/2023	184,30€
Contractació dels serveis per 16 subscripcions a la base de dades bedec 2023 de l'institut tecnologia construcció catalunya) pels serveis tècnics d'urbanisme i activitats, mobilitat, sostenibilitat, esports i l'oficina municipal d'habitatge	2023008362	11/05/2023	3.120,00€
Contractació dels serveis corresponents a les reparacions en les instal·lacions contra incendis en els equipaments municipals del CEE Font Abella, CC Sant Narcís, Escola Balandrau i a l'Arxiu Històric	2023022336	12/05/2023	346,01€
Contractació dels serveis corresponents a la substitució de la bateria malmesa de l'alarma de la guingueta de Fontajau	2023023899	23/05/2023	80,63€
contractació dels serveis corresponents a la substitució de la bateria malmesa de l'alarma de la guingueta de fontajau juny de 2023	2023032690	24/07/2023	36,00€
Contractació dels serveis corresponents a les reparacions en les instal·lacions contra incendis en els equipaments municipals de les escoles Pericot i Carme August	2023041376	28/09/2023	120,50€
Contractació del servei d'adequació de la instal·lació elèctrica del punt de llum de grans dimensions de la plaça Miquel Santaló	2023044513	18/10/2023	678,28€
Contractació dels serveis corresponents a la reparació de l'aparell de climatització de la sala de servidors de l'edifici consistorial	2023048173	10/11/2023	717,94€

Contractació dels serveis corresponents a diverses intervencions a l'alarma d'intrusió situada a la Guingueta de Fontajau	2023047849	10/11/2023	340,57€
Contractació dels serveis corresponents a la reparació de l'aparell de climatització del despatx de Patrimoni i del sistema de climatització de l'edifici consistorial	2023047890	13/11/2023	389,20€
Contractació dels serveis corresponents al desembussament del lavabo de l'Àrea d'Alcaldia i Presidència, ubicat a la primera planta de l'edifici consistorial.	2023049865	20/11/2023	305,00€
Contractació dels treballs necessaris per posar en servei les plaques fotovoltaïques del pavelló municipal de Vila-roja, realitzats per l'empresa receptora de l'excés de producció d'electricitat.	2023049521	21/11/2023	350,00€
Contractació del servei de manteniment correctiu i recepció i avís d'alarmes d'intrusió dels equipaments municipals de l'Ajuntament de Girona	2023041844	27/11/2023	14.328,00€
Contractació del servei de rescat d'una persona atrapada a l'ascensor de la comissaria de la policia municipal, situada al carrer bacià número 4	2023053008	11/12/2023	96,00€
Contractació dels serveis per 16 subscripcions a la base de dades bedec 2024 de l'institut tecnologia construcció catalunya) pels serveis tècnics d'urbanisme i activitats, mobilitat, sostenibilitat, l'oficina municipal d'habitatge i el servei municipal d'ocupació	2023052309	18/12/2023	3.120,00€
Contractació dels serveis corresponents a les reparacions en les instal·lacions contra incendis en els equipaments municipals de l'Escola Montfalgars, l'Escola Font de la Pólvora i el Centre Cívic Ter	2023054926	22/12/2023	357,00€
Total			45.815,33€

Classificació de la contractació menor

Obres	140.746,62€	45,62%
Serveis	45.815,33€	14,85%
Honoraris	89.415,81€	28,98%
Subministraments	32.552,00€	10,55%
	308.529,76€	100,00%

Evolució anual contractació menor

Període	Obres	Subministraments	Honoraris	serveis	Totals
Gener	1.478,81€	8.445,60€	0,00€	139,42€	10.063,83€
Febrer	0,00€	427,00€	26.440,00€	717,59€	27.584,59€
Març	0,00€	706,20€	416,80€	3.789,03€	4.912,03€
Abril	0,00€	1.480,00€	12.990,00€	16.784,16€	31.254,16€
Maig	0,00€	1.588,75€	0,00€	3.546,64€	5.135,39€
Juny	52.393,11€	13.540,32€	0,00€	0,00€	65.933,43€

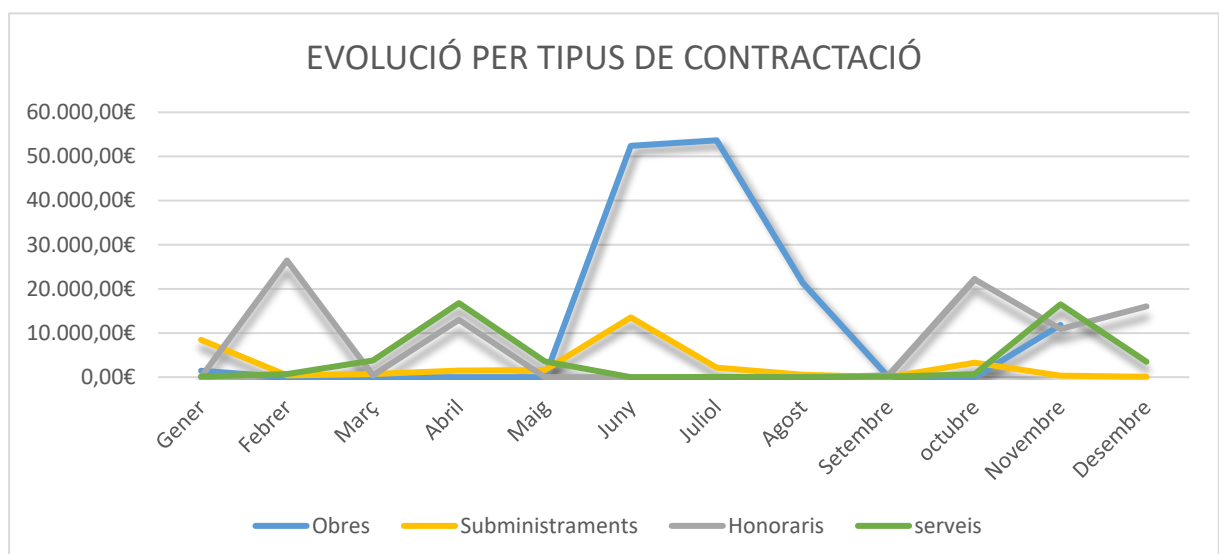
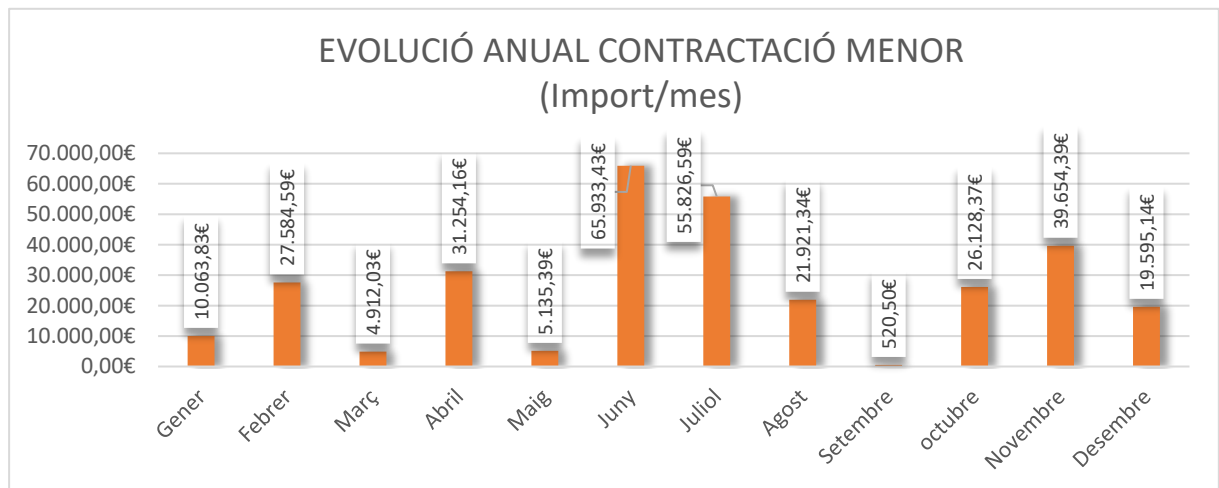
Juliol	53.653,39€	2.137,20€	0,00€	36,00€	55.826,59€
Agost	21.382,64€	538,70€	0,00€	0,00€	21.921,34€
Setembre	0,00€	0,00€	400,00€	120,50€	520,50€
Octubre	0,00€	3.270,09€	22.180,00€	678,28€	26.128,37€
Novembre	11.838,67€	347,00€	10.942,01€	16.526,71€	39.654,39€
Desembre	0,00€	71,14€	16.047,00€	3.477,00€	19.595,14€
Total	140.746,62€	32.552,00€	89.415,81€	45.815,33€	308.529,76€

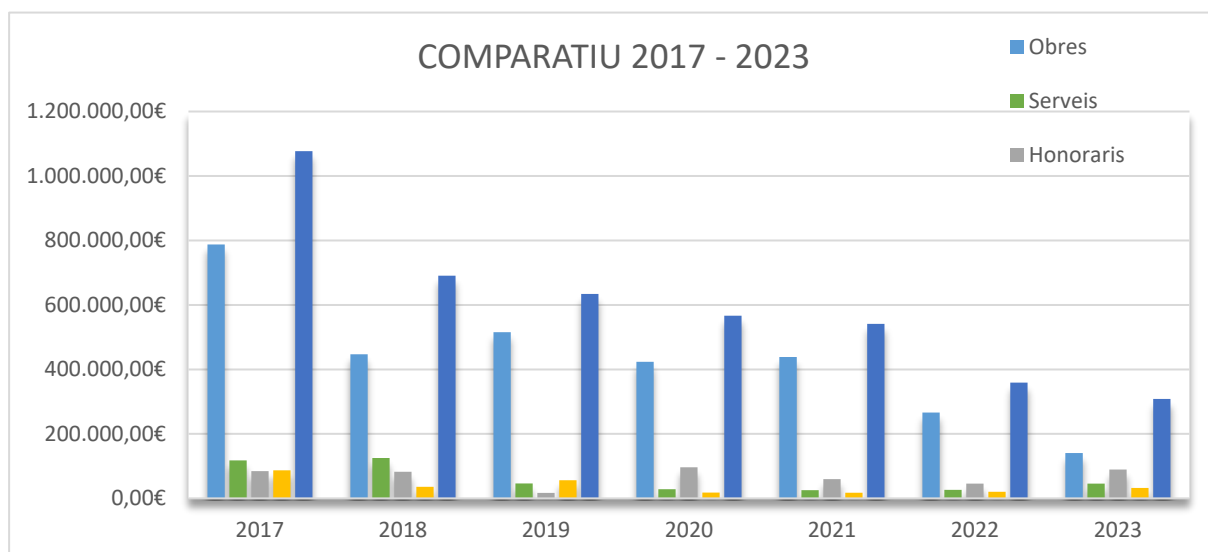
Comparatiu contractació menor 2018 - 2023 (per mesos)

Any	2018	2019	2020	2021	2022	2023
Gener	40.648,66€	94.712,96€	28.812,67€	11.375,61€	1.801,69€	10.063,83€
Febrer	127.448,68€	40.356,83€	69.919,25€	33.244,53€	3.910,20€	27.584,59€
Març	97.898,52€	76.935,97€	8.955,01€	68.277,35€	96.104,70€	4.912,03€
Abril	27.825,13€	131.422,83€	19.392,01€	66.870,67€	35.777,99€	31.254,16€
Maig	52.562,70€	22.570,14€	41.172,85€	20.438,36€	5.065,99€	5.135,39€
Juny	54.166,49€	62.723,73€	28.708,91€	73.184,89€	15.536,63€	65.933,43€
Juliol	57.027,29€	35.381,33€	91.466,13€	252.996,29€	82.105,14€	55.826,59€
Agost	144.884,60€	46.508,15€	99.653,01€	6.256,28€	72.705,13€	21.921,34€
Setembre	700,00€	23.024,09€	2.069,00€	574,56€	12.028,10€	520,50€
octubre	21.995,06€	21.835,92€	45.166,88€	4.787,63€	10.910,22€	26.128,37€
Novembre	52.008,04€	11.906,77€	38.415,61€	2.251,38€	11.991,49€	39.654,39€
Desembre	13.658,65€	66.903,73€	92.908,73€	1.199,31€	11.285,79€	19.595,14€
Total	690.823,82€	634.282,45€	566.640,06€	541.456,86€	359.223,07€	308.529,76€

Comparatiu contractació menor 2018 - 2023

Any	2018	2019	2020	2021	2022	2023
Obres	447.157,56€	515.267,65€	423.823,48€	438.337,58€	266.262,87€	140.746,62€
Serveis	125.445,50€	46.180,11€	28.450,56€	25.637,78€	26.439,63€	45.815,33€
Honoraris	82.608,51€	16.732,83€	96.408,34€	59.913,09€	45.937,50€	89.415,81€
Subministrament	35.612,25€	56.101,86€	17.957,68€	17.568,41€	20.583,07€	32.552,00€
Total	690.823,82€	634.282,45€	566.640,06€	541.456,86€	359.223,07€	308.529,76€





2.2. Planejament

2.2.1. Presentació i llistat dels instruments de planejament, gestió i estudis

En aquesta conjunció jurídica-tècnica, l'equip tècnic format pel cap de Servei, 2 arquitectes i 2 delineants-analista SIG que són els encarregats d'elaborar els estudis i redactar i informar els instruments de planejament i gestió, del manteniment i actualització refosa dels plànols d'ordenació i normes urbanístiques del PGOU vigent i del manteniment i actualització del Web de planejament. També s'encarreguen d'elaborar els informes per als certificats urbanístics. L'equip jurídic-administratiu format per la cap dels serveis jurídics i una administrativa participen en la redacció i revisió dels aspectes normatius i amb les tasques de tramitació administrativa.

Durant l'exercici 2023 s'han concretat en els següents:

Redacció i informe de figures de planejament

Figura	Títol	Iniciativa	Redacció	Inici redacció	Aprov. inicial	Aprov. prov.	Aprov. def.
MP 71	PA-53 Santa Coloma-FECSA	Ajuntament	Servei de planejament i gestió	03/2020	08/06/20	13/06/22	05/05/23
MP 75	PA-119 Camp de la Creu	Ajuntament	Privat	Ratif. consulta1 0/2022			
MP 76	Antic Mercat de Sta. Eugènia	Ajuntament	Servei de planejament i gestió	ConsultaP rèvia 13/12/22			
MP 78	Carrer de la Força 25 Casa Malagrida	Ajuntament	Servei de planejament i gestió	07/2020	13/06/22	14/11/22	

MP 80	Avanç Industrial Accés Oest AP-7	Ajuntament	Privat	03/2023			
MP 81	Industrial Avellaneda Mas Gri	Ajuntament	Servei de planejament i gestió		27/06/22	17/04/23	
MP 82	Regulació implantació habitatges d'ús turístic	Ajuntament	Servei de planejament i gestió		14/11/22	18/09/23	11/10/23
MP 83	Avanç Nou Campus Sanitari Dr. Josep Trueta	Ajuntament	Servei de planejament i gestió	09/2023			
MP 84	Sector Politécnica	Ajuntament	Servei de planejament i gestió	03/2023			
PE	Assignació usos residència estudiants	Particular	UdG	Requeri- ment 9/11/23			
PE	Modificació del PE Patrimoni Fitxa R-51 Xalet Soler	Ajuntament	Servei de planejament i gestió		08/02/22	12/12/22	03/05/23
PE	Centre d'acollida d'animals	Ajuntament	Consell Comarcal Gironès	Inf. Sectorial1 3/6/23			
PE	CAP Can Gibert del Pla	Ajuntament	ICS	Requeri- ment 6/4/23			
PMU	Mod PMU UA 76 La Pabordia	Particular	Privat	Estudi previ 12/2023			
PMU	Torre Rafaela Mas Quintana	Particular	Privat	Inici exp. 12/2023			
PMU	Ordenació volumètrica Ampliació Hospital Josep Trueta	ICS	ICS	Inici exp. 8/2023			
PMU	Modificació puntual PMU UA66 Can Llobet	Ajuntament	Privat	Requeri- ment 18/11/22			
PMU	Ordenació volums zona esportiva de la Universitat de Girona	Ajuntament	Privat	Requeri- ment 01/07/22			

PMU	Torres de Palau	Particular	Privat	Requeriment 30/09/22		
PP	Modificació PP Mas Quintana en blocs B3-4-5-9 i B9-10-11	Particular	Privat		25/11/22	17/04/22

Redacció i informe instruments de gestió

Figura	Títol	Iniciativa	Redacció	requeriment	Aprov. inicial	Aprov. prov.	Aprov. def.
Reparcel·lació	Del PPU de Torre Rafaela I	Particular	Privat		26/05/23		08/09/23
Reparcel·lació	UA 61 Joaquim Ruyra	Particular	Privat	18/3/22			
Canvi de sistema	UA 65 Font de l'Abella	Particular	Privat		14/07/23		03/11/23
Reparcel·lació	UA 50 Julià de Chia						
Reparcel·lació	UA 74 Mas Grí	Particular	Particular	17/11/23			
Expropiació	Frontissa del Güell	Ajuntament	Ajuntament	Revisió d'ofici			
Reparcel·lació	UA Les Pedreres	Particular	Privat				

Elaboració d'estudis d'àmbits i aspectes de planejament específics

Figura	Títol	Iniciativa	Redacció	Data inici
Estudi	Accés depuradora	Ajuntament	Ajuntament	04/2023
Estudi	Estudi ubicació escola Bressol	Ajuntament	Ajuntament	11/2023
Estudi	Ubicació porxos en PGOU	Ajuntament	Ajuntament	09/2023
Estudi	Zones de creixement urbanístic	Ajuntament	Ajuntament	06/2023
Estudi	HPO Pont de la Barca	Ajuntament	Ajuntament	02/2023
Estudi	Cessions Mas Barril	Ajuntament	Ajuntament	07/2023
Estudi	Cessió C-65 Accés Sud	Ajuntament	Ajuntament	12/2022
Estudi	CAP Eixample - Taialà	Ajuntament	Ajuntament	10/2023

Modificació puntual del PGOU núm. 71 PA53 Santa Coloma – FECSA

Situació i àmbit:

El seu àmbit és el delimitat als plànols i es correspon amb la zona d'exemple (1.2) i els sistemes d'espais lliures (clau C.1), sistema viari (clau A.) i sistema ferroviari (clau B). Limita al nord amb el carrer de Santa Coloma, a l'est amb la carretera Barcelona, al sud amb sòls d'equipament inclosos en el PA-117 Carrer Barcelona-sector Nord i a l'oest amb sòls de sistema ferroviari de la línia Barcelona-Portbou. L'àmbit total de la modificació té una superfície de 6.723,00 m².

Àmbit de la suspensió de llicències:

Àmbit de la modificació puntual del text refós del PGOU número 71.

Abast de la suspensió:

Se suspèn la tramitació de plans urbanístics derivats concrets i de projectes de gestió urbanística i d'urbanització, així com l'atorgament de llicències de parcel·lació de terrenys, d'edificació, reforma, rehabilitació o enderrocament de construccions, d'instal·lacions o d'activitats o usos concrets i d'altres autoritzacions municipals connexes establertes per la legislació sectorial, de conformitat amb el que disposa l'article 73.2 del DL 1/2010, de 3 d'agost pel qual s'aprova el TRLUC modificat parcialment per la Llei 3/2012, de 22 de febrer; sens perjudici del que disposa l'article 102.4 del Decret 305/2006, de 18 de juliol, pel qual s'aprova el Reglament de la Llei d'urbanisme, el qual disposa que es poden tramitar els instruments o atorgar llicències fonamentats en el règim vigent que siguin compatibles amb les determinacions del nou planejament inicialment aprovat, en el cas que, per la naturalesa dels canvis proposats no es posi en risc l'aplicació del nou planejament, un vegada definitivament aprovat.

Abast de la modificació:

La modificació puntual número 71 en l'àmbit del polígon d'actuació PA_53 abasta la reordenació dels usos del polígon tant en relació a l'equipament contigu com amb la nova projecció de la carretera Barcelona, amb l'objectiu d'encaixar adequadament els sòls d'aprofitaments i els sòls de sistemes amb la millor implantació en l'entorn ajustant-se també a les necessitats canviants de la ciutat; aquestes necessitats canviants ja han motivat els tràmits per destinar la finca adjacent (antiga fàbrica SIMON) en un centre d'educació secundària.

Fitxa tècnica

Estat del projecte i data	Aprovació definitivament per la Comissió Territorial d'Urbanisme 03/05/2023
Autor del projecte	Servei de Planejament i Gestió – Àrea d'Urbanisme
Promotor	Ajuntament de Girona





Ambit modificat



MODIFICACIÓ PUNTUAL DEL PGOU NÚM. 71 PA 53 SANTA COLOMA-FECSA

PLANEJAMENT PROPOSTA 3
GIRONA, FEBRER 2020

E:1/1.000
Servei Tècnic Municipal

0-1

Modificació puntual del PGOU núm. 75 PA 119 "Camp de la Creu"

Situació i àmbit:

Es tracta d'un àmbit continu grafiat als plànols d'ordenació i constituït pels sistemes de places, parcs i jardins urbans (clau C.1) i viari (clau A.2), així com les finques privades amb referència cadastral 3394108, 3394109 i 3394110. Està delimitat al Nord pel camí del Camp de la Creu; al Sud pel carrer de Cartellà; a l'Est per més parcel·les de sòl industrial i el carrer Garrap i a Oest pel camí del Camp de la Creu.

La superfície total de l'àmbit de la modificació és de 15.257,48 m2.

Àmbit de la suspensió de llicències:

Àmbit de la modificació puntual del text refós del PGOU número 75: delimitat al plànol 0_4.

Abast de la suspensió:

Se suspèn l'atorgament de llicències d'edificació i d'altres autoritzacions municipals connexes establertes per la legislació sectorial, d'acord amb allò que disposa l'article 73 del DL 1/2010, de 3 d'agost, pel que s'aprova el text refós de la Llei d'Urbanisme, modificat en part per la Llei 3/2012 de 22 de febrer. Aquest termini serà d'un any, comptat des de la publicació de l'acord d'aprovació inicial i de suspensió.

Abast de la modificació:

L'objecte de la modificació és:

Ajustar les previsions del PGOU al disseny finalment executat d'enllaç amb l'AP-7 a Sant Gregori, el que permet eliminar la situació de fora d'ordenació que el planejament vigent imposa a una edificació construïda a l'empara de llicència municipal, completant la xarxa viària amb l'obertura del carrer Camp de la Creu amb les alineacions previstes al planejament vigent, atorgant la condició de solar a les finques que hi afronten i donant compliment als compromisos municipals en relació a les cessions anticipades efectuades pels propietaris. A raó d'aquests ajustos i per donar compliment al manteniment de les zones verdes, es qualifiquen nous sòls com a espais lliures.

Fitxa tècnica

Estat del projecte i data	Ratificació consulta 10/2022
Autor del projecte	Carles Bosch i Genover
Promotor	Particular





Modificació puntual del PGOU núm. 76 Antic Mercat de Santa Eugènia

Situació i àmbit:

El seu àmbit i es delimita als plànols està situat dins l'illa definida pels carrers Santa Eugènia, Bassegoda, Maçana, Guilleries i Sant Sebastià i comprèn els antics sòls del mercat de Santa Eugènia, qualificats de Serveis Tècnics (clau F) i el derogat pla de millora urbana Guilleries, qualificats de zona residencial d'eixample (clau 1.2).

La superfície total és de 1.427,90 m².

Àmbit i suspensió de llicències:

Àmbit de la modificació puntual del text refós del PGOU número 76

Abast de la suspensió:

Se suspèn la tramitació d'instruments de planejament derivat, de gestió, projectes d'urbanització així com l'atorgament de llicències d'edificació i d'altres autoritzacions municipals connexes establertes per la legislació sectorial, d'acord amb allò que disposa l'article 73 del DL 1/2010, de 3 d'agost, pel que s'aprova el text refós de la Llei d'Urbanisme, modificat en part per la Llei 3/2012 de 22 de febrer. Aquest termini serà d'un any, comptat des de la publicació de l'acord d'aprovació inicial i de suspensió

Abast de la modificació:

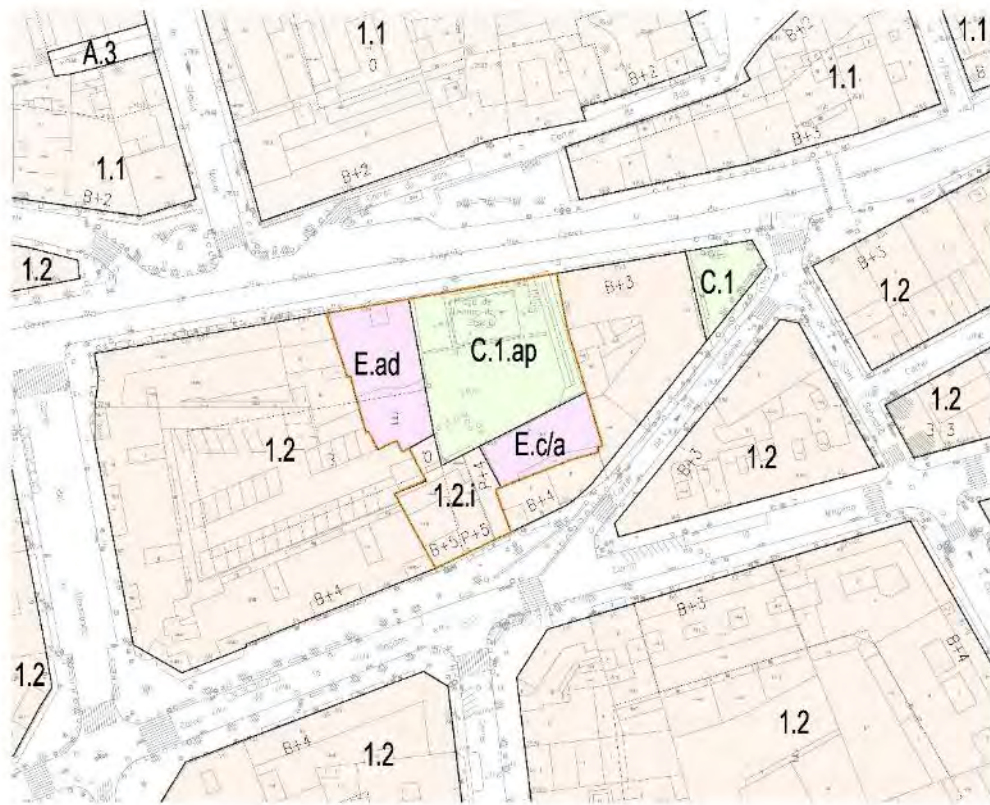
Aquest document té la consideració de modificació puntual del text refós del pla general d'ordenació urbana de Girona (PGOU) per reconèixer la sentència ferma del contenciós-administratiu en aquest àmbit i ordenar el sòl en relació a la realitat existent i les necessitats presents de la ciutat.

El seu abast és el reconeixement d'uns usos consolidats en l'àmbit, d'una realitat construïda i d'unes necessitats d'equipaments de la ciutat que podrien encaixar en uns sòls de titularitat pública – ara sense ús- que s'inclouen en l'àmbit de la modificació.

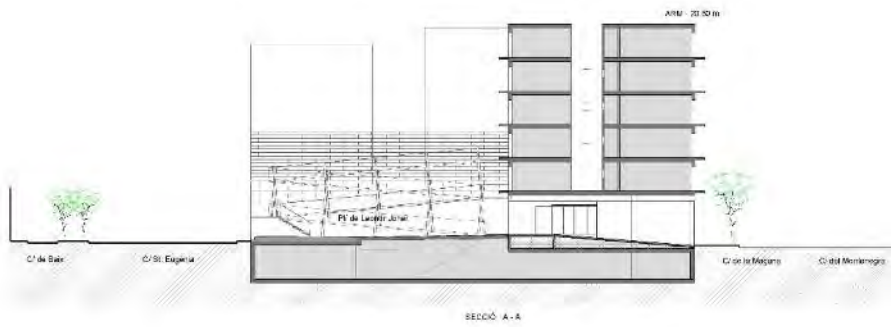
Fitxa tècnica

Estat del projecte i data	Consulta prèvia 13/12/2022
Autor del projecte	Servei de Planejament i Gestió – Àrea d'Urbanisme
Promotor	Ajuntament de Girona





Ambit modificacio
Ajuntament de Girona
MODIFICACIÓ PUNTUAL DEL PGOU NÚM. 76 ANTIC MERCAT DE SANTA EUGÈNIA
PLANEJAMENT PROPOSTA
CIRCVOL 48811_2020
E: 1/500
Servei Tècnic Municipal
0-1



Ambit modificacio
Ajuntament de Girona
MODIFICACIÓ PUNTUAL DEL PGOU NÚM. 76 ANTIC MERCAT DE SANTA EUGÈNIA
PLANTAJÓ INDICATIVA SECCIÓ I-A/CAT
CIRCVOL 48811_2020
E: 1/500
Servei Tècnic Municipal
i-6



Modificació puntual del PGOU núm. 78 Força 25

Situació i àmbit:

L'àmbit de la modificació és discontinu i es delimita als plànols. Es correspon amb una parcel·la privada qualificada d'equipament, dues parcel·les públiques amb doble qualificació d'equipament i residencial (clau 7-E) i uns sòls públics actualment qualificats de viari (clau A.2). Tots els àmbits se situen dins el perímetre del Barri Vell.

La superfície total és de 1.697,85 m².

Àmbit de la suspensió de llicències:

Àmbit de la modificació puntual del text refós del PGOU número 76

Abast de la suspensió:

Se suspèn la tramitació d'instruments de planejament derivat, de gestió, projectes d'urbanització així com l'atorgament de llicències d'edificació i d'altres autoritzacions municipals connexes establertes per la legislació sectorial, d'acord amb allò que disposa l'article 73 del DL 1/2010, de 3 d'agost, pel que s'aprova el text refós de la Llei d'Urbanisme, modificat en part per la Llei 3/2012 de 22 de febrer. Aquest termini serà d'un any, comptat des de la publicació de l'acord d'aprovació inicial i de suspensió.

Abast de la modificació:

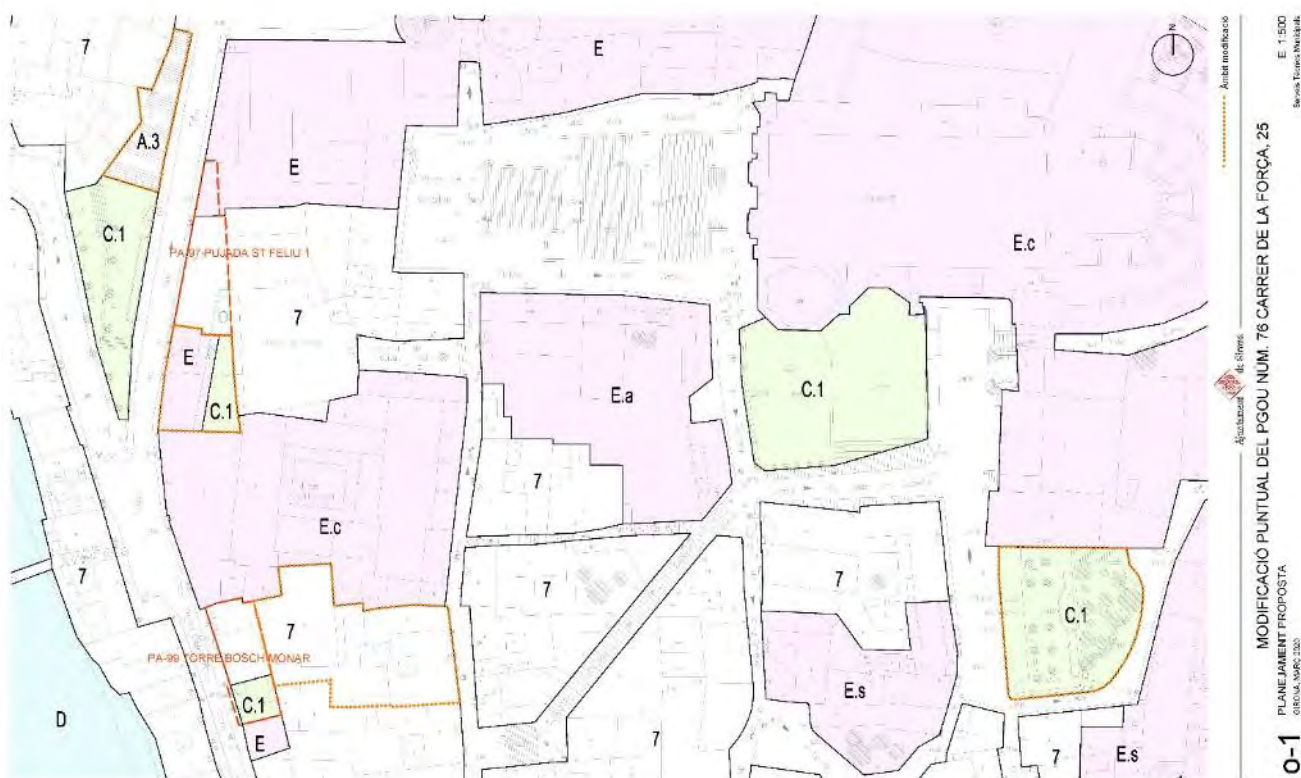
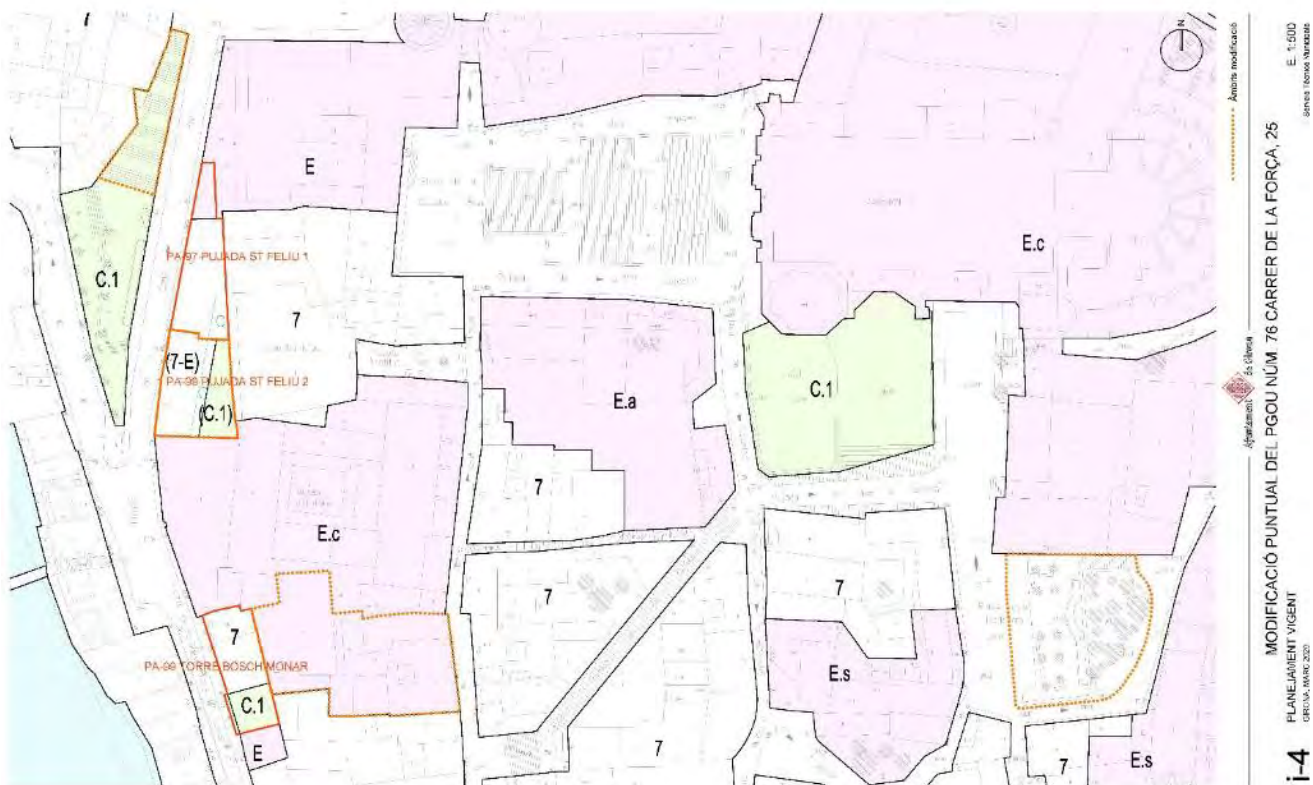
Aquest document té la consideració de modificació puntual del text refós del pla general d'ordenació urbana de Girona per l'execució de la sentència núm. 10/20 del Jutjat Contenciós Administratiu 2 de Girona, que desafecta uns sòls qualificats com a equipament urbanístic a la finca situada al carrer de la Força número 25.

El seu abast és el reconeixement de l'ús residencial interromput de l'immoble adjacent al Museu d'Història de Girona, així com la justificació de la innecessarietat d'afectar aquesta edificació existent com a sistema, per revertir la qualificació a la situació anterior a l'aprovació del PGOU del 2002. La modificació també adequa la qualificació de la plaça Lledoners al seu ús consolidat com a sistema de places, parcs i jardins urbans; finalment, la modificació destina la el sòl amb doble qualificació 7-E provinent del polígon d'actuació PA-99 Pujada St. Feliu, totalment executat i propietat municipal en la seva totalitat, al sistema d'equipaments públics

Fitxa tècnica

Estat del projecte i data	Aprovació provisional 14/11/2022
Autor del projecte	Servei de Planejament i Gestió – Àrea d'Urbanisme
Promotor	Ajuntament de Girona





Avanç Modificació puntual del PGOU núm. 80 referent a la zona industrial de Domeny Sud i a l'accés a l'autopista AP-7

Situació i àmbit:

L'àmbit es delimita en els plànols, es situa a la zona industrial de Domeny Sud delimitat per l'accés oest de l'autopista, la carretera de Sant Gregori GI-531 i la mateixa autopista AP-7

La superfície total és de 50.383 m²

Abast de la modificació:

En el planejament urbanístic vigent hi ha una zona de sòl no urbanitzable de forma més o menys triangular que està limitada per l'autopista AP7, l'accés oest d'aquesta autopista i la carretera de Sant Gregori GI531. Aquesta zona té una superfície d'unes 5 hectàrees.

En el Pla de Mobilitat Urbana de Girona es defineixen en les propostes d'actuació uns aparcaments de dissuasió entre ells el PA02 de 500 places situat en aquesta zona. L'establiment d'aquest aparcament de dissuasió en aquesta zona permet la creació també d'una zona industrial que tingui façana a la carretera de Sant Gregori.

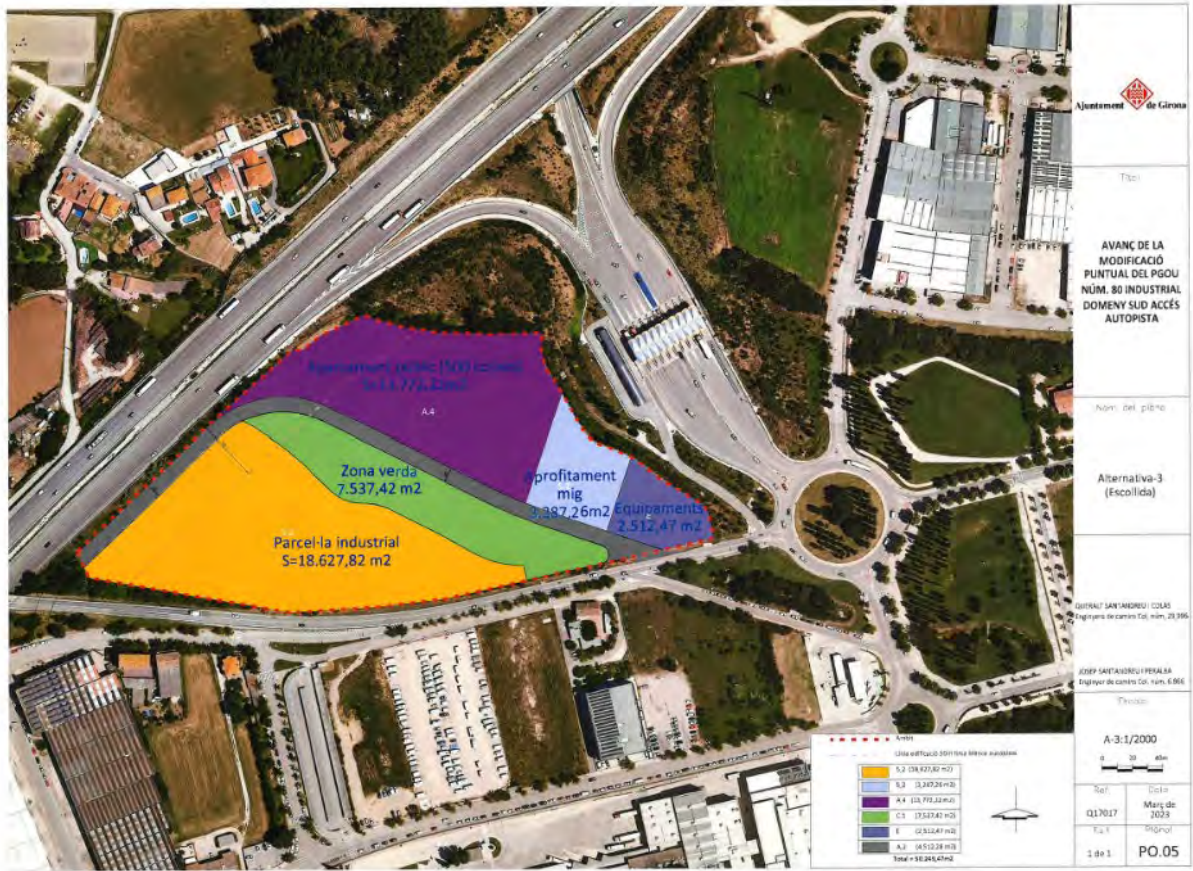
Fitxa tècnica

Estat del projecte i data Inici redacció 03/2023

Autor del projecte Josep Santandreu Peralba

Promotor Ajuntament de Girona





Modificació puntual del PGOU núm. 81 Industrial Avellaneda-Mas Grí

Situació i àmbit:

Atesos els diferents aspectes de la modificació, es diferencien dos àmbits amb una sup. total de 1409.217,85 m²

1. Àmbit dels ajustos de sistemes d'espais lliures i vialitat i assignació de subclaus als usos industrials i comercials existents:

a. Àmbit del polígon d'actuació 74 i pla de millora urbana Mas Gri, constituït per uns sòls a ambdós costats de la ctra. Barcelona, a ponent del parc comercial Can Gri.

b. Sòls adjacents a la via del tren convencional per l'extrem oest, a nord estan delimitats per la carretera C-65 i accés a l'autopista AP-7, al sud pels sòls residencials que constitueixen el pla de millora urbana (PMU) Avellaneda i a l'est per la carretera N-II.

c. Sòls adjacents, a banda i banda, de la carretera N-II; delimitats per l'extrem oest pel sistema viari inclòs en el PMU Mercaderies, a nord i est per la carretera C-65; també a l'est pels sòls inclosos en els polígons d'actuació 82 (Avellaneda), 116 (BACb), sòls residencials i el PE restaurant Avellaneda. Inclou entre d'altres el PMU Can Turon.

2. Àmbit de la normativa general en relació als usos: Tot el sòl urbà (SU) del terme municipal

Àmbit i abast de la suspensió de llicències:

Suspendre, pel termini d'un any, la tramitació de plans urbanístics derivats concrets i de projectes de gestió urbanística i d'urbanització, així com l'atorgament de llicències de parcel·lació de terrenys, edificació, reforma, rehabilitació o enderrocament de construccions, d'instal·lacions o d'activitats o usos concrets i d'altres autoritzacions municipals connexes establertes per la legislació sectorial, de conformitat amb el que disposa l'art. 73.2 del DL 1/2010 de 3 d'agost, pel qual s'aprova el Text Refós de la Llei d'Urbanisme, modificat parcialment per la Llei 3/2012, de 22 de febrer, sens perjudici del que disposa l'art. 102.4 del Decret 305/2006, de 18 de juliol, pel qual s'aprova el Reglament de la Llei d'urbanisme, en el sentit que es podran tramitar els instruments o atorgar llicències fonamentals en el règim que siguin compatibles amb les determinacions del nou planejament inicialment aprovat, en el cas que, per naturalesa dels canvis proposats no es posi en risc l'aplicació del nou planejament, una vegada definitivament aprovat.

Abast de la modificació:

El seu abast és el reconeixement d'uns nous usos industrials que no es preveuen en la normativa urbanística vigent, d'una realitat construïda que s'actualitza, la reordenació de zones verdes per facilitar un aparcament dissuasiu contemplat en el Pla de Mobilitat Urbana de la ciutat i la refosa del planejament executat o amb gestió ja aprovada de l'àmbit. Tot plegat, donant resposta a unes necessitats canviants de la ciutat.

Fitxa tècnica

Estat del projecte i data

Aprovació provisional 17/04/2023

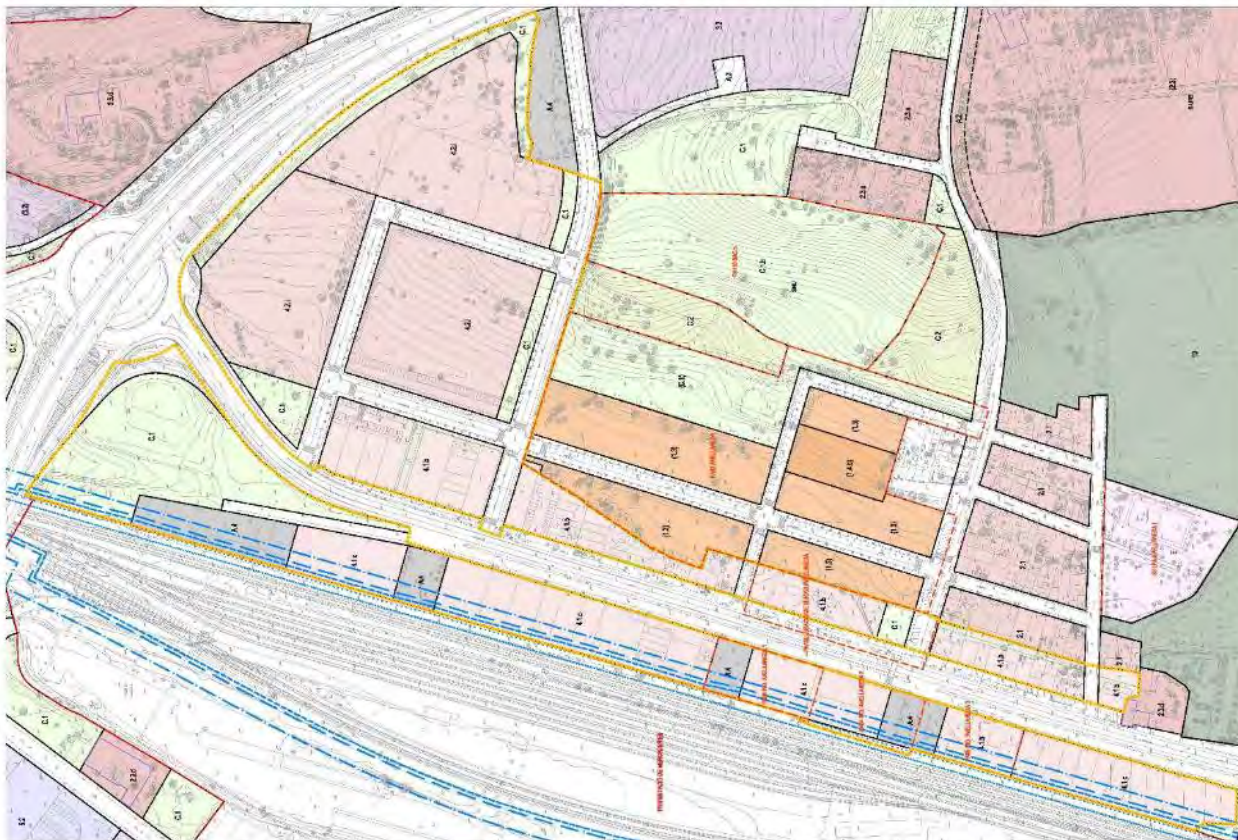
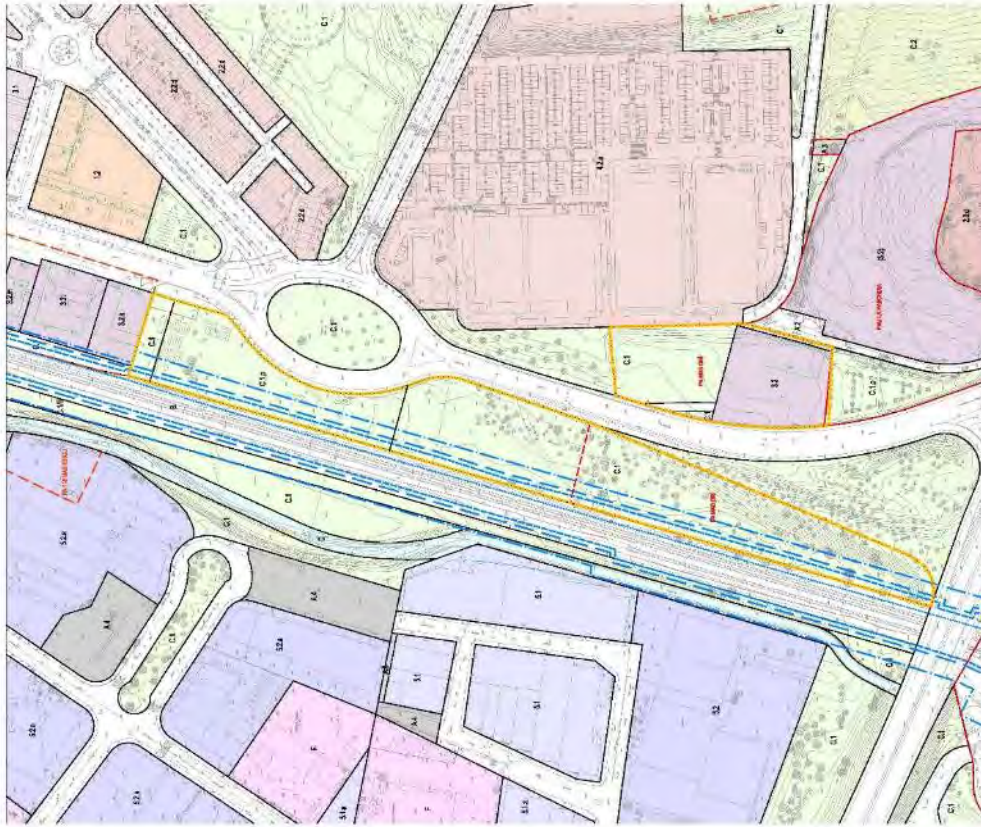
Autor del projecte

Servei de Planejament i Gestió – Àrea d'Urbanisme

Promotor

Ajuntament de Girona





Modificació puntual del PGOU núm. 82 Per a la regulació dels habitatges d'ús turístic.

Situació i àmbit:

L'àmbit de la modificació comprèn tot el terme municipal

Àmbit i abast de la suspensió de llicències:

La suspensió s'aplica a totes les zones d'aprofitament del municipi. Suspendre pel termini d'un any, les comunicacions prèvies d'inici de les activitats d'habitatge d'ús turístic i de llar compartida, definits respectivament als art. 50bis i 50 quarter de la Llei 13/2002, de 21 de juny, de turisme de Catalunya, en totes les zones del terme municipal que admeten l'ús residencial, així com la tramitació de llicències d'activitats o usos concrets i d'altres autoritzacions municipals connexes establertes per la legislació sectorial, de conformitat amb el que disposa l'art. 73.2 del DL 2010, de 3 d'agost, pel qual s'aprova el Text Refós de la Llei d'Urbanisme, modificat parcialment per la Llei 3/2012, de 22 de febrer, sens perjudici del que disposa l'art. 102.4 del decret 305/2006, de 18 de juliol, pel qual s'aprova el Reglament de la Llei d'Urbanisme, en el sentit que es podran tramitar els instruments o atorgar llicències fonamentats en el règim vigent que siguin compatibles amb les determinacions del nou planejament inicialment aprovat, en el cas que, per la naturalesa del canvis proposats no es posi en risc l'aplicació del nou planejament, una vegada definitivament aprovat.

Abast de la modificació:

El seu abast és evitar que l'habitatge d'ús turístic posi en perill valors fonamentals de l'equilibri del teixit i la vida urbana pels quals ha de vetllar el planejament urbanístic; i sempre donant resposta a una necessitats canviant de ciutat.

Paral·lelament s'introdueixen mesures de foment de l'accessibilitat i l'habitabilitat del parc residencial existent.

Es modifica l'article 97 de les normes urbanístiques per incorporar les diferents modalitats d'allotjament temporal: es recullen les modalitats establertes en la Llei i el Decret de Turisme de Catalunya, tot afegint altres establiments que, malgrat quedar exclosos de la Llei i el Decret de Turisme, presten ocasionalment o temporal un servei turístic, com són els albergs de joventut i les residències d'estudiants. Es modifica la denominació global d'ús "hoteler", pel d'"allotjament temporal", que es desglossa alhora en "allotjament turístic (englobant: establiment hoteler, apartament turístic, turisme rural, habitatge d'ús turístic i llars compartides), albergs de joventut cases de colònies i residències temporals d'ús docent.

S'incorpora una regulació específica de l'ús d'allotjament temporal que determina:

- Les condicions de localització dels allotjaments temporals;
- El percentatge màxim del 15% d'habitatges d'ús permanent que poden destinar-se a les modalitats d'habitatge d'ús turístic, llar compartida i apartament turístic. - La limitació màxima del 4% del nombre de HUTs, llars compartides i apartaments turístics, pel total de la ciutat.

La localització dels allotjaments d'ús temporal es limiten a les zones on s'admet l'ús residencial, excepte l'ús hoteler, que es permet també en la qualificació urbanística de Dotacions i Serveis privats. Es regulen els usos d'allotjament temporal en zones d'ús dominant residencial: els articles de "Condicions d'ús" de les diferents qualificacions urbanístiques recollides en el PGOU es modifiquen per incorporar les noves tipologies d'usos d'allotjament temporal i la seva compatibilitat o condicionants amb l'ús dominant.

Fitxa tècnica

Estat del projecte i data Aprovat definitivament per la Comissió Territorial d'Urbanisme 11/10/2023

Autor del projecte Servei de Planejament i Gestió – Àrea d'Urbanisme

Promotor Ajuntament de Girona



Avanç Modificació puntual del PGOU núm. 83 Campus de Salut Josep Trueta.

Situació i àmbit:

La localització és a cavall entre els municipis de Girona i Salt, totalitzant dins un àmbit global d'uns 170.000 m² de sòl, un espai amb un mínim de 120.000 m² de sostre disponibles i entorn els 100.000 m² de sòl qualificat d'equipament que permeti una configuració, com a veritable campus a curt i llarg termini.

Objectius:

Es proposa ordenar la transformació del sòl necessària per assolir els objectius del conveni en relació al nou parc sanitari Dr. Trueta a través d'una modificació puntual del text refós del Pla General d'Ordenació Urbana. La modificació delimitarà i definirà els paràmetres del nou sector del SUD i atès que se'n preveu l'execució immediata, n'establirà l'ordenació detallada amb el nivell i documentació propis d'un pla parcial urbanístic.

Els criteris generals son:

- Acumular sòl per equipament comunitari públic a la franja sud-oest del sector Mas Marroc, de manera que la part d'aquest equipament sanitari que es situa dins el TM de Salt pugui connectar amb l'actual parc hospitalari Santa Caterina.
- Mantenir la relació de coherència amb el PDSUG especialment pel que fa a la materialització del parc lineal del Marroc i el sistema viari de l'àmbit.
- Preveure la compensació dels nous sistemes mitjançant la qualificació de sòl d'aprofitament privat al nord del sector Mas Marroc i en els terrenys adjacents del sector Mas Masó. Considerar la creació de sòl d'aprofitament de serveis i l'activitat econòmica (terciari) que es pugui vincular al nou campus de salut.
- La viabilitat dels sistemes comunitaris públics i de les zones d'aprofitament privat està condicionada al compliment de les condicions que emanen dels risc d'inundació del Marroc.

Fitxa tècnica

Estat del projecte i data	Inici redacció 09/2023
Autor del projecte	Servei de Planejament i Gestió – Àrea d'Urbanisme
Promotor	Ajuntament de Girona





Fitxa tècnica

Estat del projecte i data Aprovat definitivament 10/05/2021

Autor del projecte Servei de planejament i gestió

Promotor Ajuntament

Avanç Modificació puntual del PGOU núm. 84 Sector Politècnica.

Situació i àmbit:

L'àmbit es delimita en els plànols, limita al Nord amb l'equipament de l'estadi de futbol Municipal i el campus de la UdG, a l'Oest amb l'avinguda de Montilivi, a l'Est amb el carrer Joan Viñas i al Sud amb el carrer Puigsacalm.

La superfície total és de 65.035 m²

Abast de la modificació:

La modificació puntual número 84 ajusta les alineacions del Pla General per poder executar les obres d'urbanització d'acord amb la sentència judicial.

Fitxa tècnica

Estat del projecte i data	Inici redacció 03/2023
Autor del projecte	Servei de planejament i gestió
Promotor	Ajuntament de Girona





Pla Especial d'assignació d'usos residència d'estudiants UdG

Situació i àmbit:

La Universitat de Girona disposa d'un espai d'equipaments de 22.151 m² situat entre l'avinguda de Montilivi, els boscos de Palau, el conjunt residencial anomenat la Solana de Palau i l'actual residència d'estudiants i carrer Mas Barril.

Abast del PE:

L'objecte del PE és en primer lloc donar compliment a la normativa urbanística del PGOU de Girona donat que en un cas d'un equipament sense ús assignat és necessari determinar i concretar els usos a través d'un Pla Especial.

Donada la importància del projecte respecte a la mateixa Universitat i respecte a l'entorn on s'implanta també es defineixen un seguit d'objectius complementaris, entre altres:

- Definició indicativa de la volumetria escollida.
- Zonificació de l'espai als efectes de regular les futures construccions.
- Definició de la tipologia o tipologies de residència universitària.
- Ubicació dels futurs serveis relacionats: dominants i complementaris.
- Determinar la quantitat d'aparcaments necessaris, així com ubicació i accés.
- Accessibilitat serveis d'emergència i normativa seguretat contra incendis.
- Integració amb l'entorn construït i connectivitat amb el conjunt del Campus Univ.

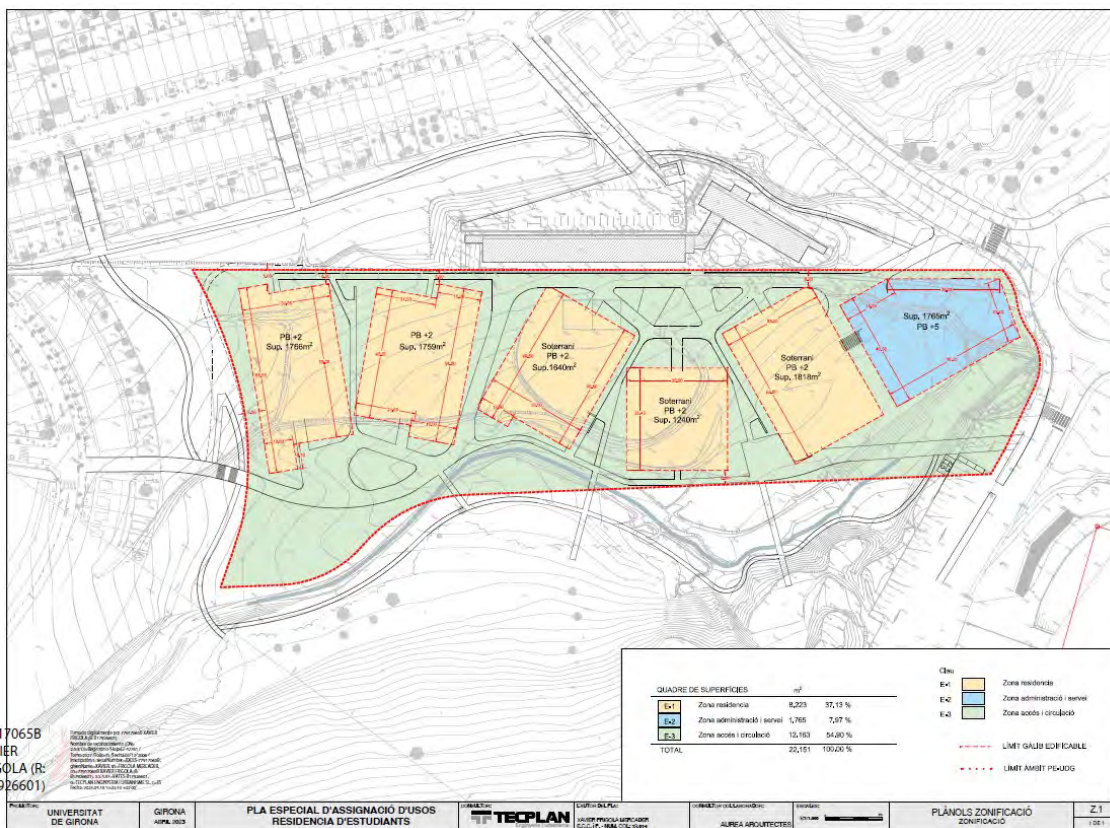
Fitxa tècnica

Estat del projecte i data Requeriment 9/11/2023

Autor del projecte Xavier Frigola Mercader

Promotor Universitat de Girona





Modificació puntual del Pla Especial del Patrimoni per l'actualització de la fitxa R-51 Xalet Soler

Situació i àmbit:

El seu àmbit és el delimitat als plànols i es correspon amb la total finca del Xalet Soler inclosa en el catàleg del PE de Protecció del Patrimoni. Se situa al carrer Barcelona 155-157 i està delimitat pels carrers del riu Segre, i carrer i Plaça de Valentí Fagnoli.

La superfície total es correspon amb l'àmbit de la fitxa R-51 del PE de protecció del Patrimoni i és de 2.719,43 m².

Abast de la modificació:

Es proposa la modificació del Pla Especial de Protecció del Patrimoni per actualitzar la fitxa R-51 Casa o Xalet Soler, en relació als nivells de protecció de l'edificació, per tal de preveure la localització més respectuosa amb l'edifici catalogat dels elements relacionats amb l'accessibilitat a l'empara de l'art. 9bis de la LUC; i en relació a l'espai lliure o jardí, per substituir la prohibició de noves edificacions al jardí per la delimitació del gàlib per l'edificació en PB que eventualment es pugui autoritzar a l'empara de l'article 149.2 de les nnuu del PGOU vigent, que admet els usos esportius, de jocs i esbarjo, culturals, educatius i de restauració.

Àmbit i abast de la suspensió de llicències:

Atès que la modificació de la fitxa del catàleg del PE de Protecció del Patrimoni, suposa una ampliació dels supòsits d'autorització d'obres respecte a les que preveu el planejament vigent, no hi ha motius per l'establiment de la suspensió de llicències.

Fitxa tècnica

Estat del projecte i data Aprovat definitivament 3/5/2023

Autor del projecte Ajuntament

Promotor Ajuntament





MODIFICACIÓ PE PROTECCIÓ PATRIMONI FITXA R-51 CASA O'XALET SOLER

Pla Especial Urbanístic Projectual. Centre Comarcal d'acollida i adopció d'animals abandonats del Gironès, a Girona.

Situació i àmbit:

Els terrenys proposats es situen, a l'est del nucli urbà de Girona, proper al barri de Vila-Roja, amb el seu límit amb Quart, entre la carretera de Sant Feliu i la variant de la N-II, adjacents al camí d'accés al cementiri Nou, i són de titularitat municipal.

La superfície total de l'àmbit és de 6.100 m²

Abast del PE:

Es proposen les condicions d'implantació d'un nou Centre d'acollida i adopció d'animals abandonats, concretament de gossos i gats, responent a les necessitats dels municipis de la comarca, a través dels serveis tècnics del Consell Comarcal del Gironès segons conveni aprovat.

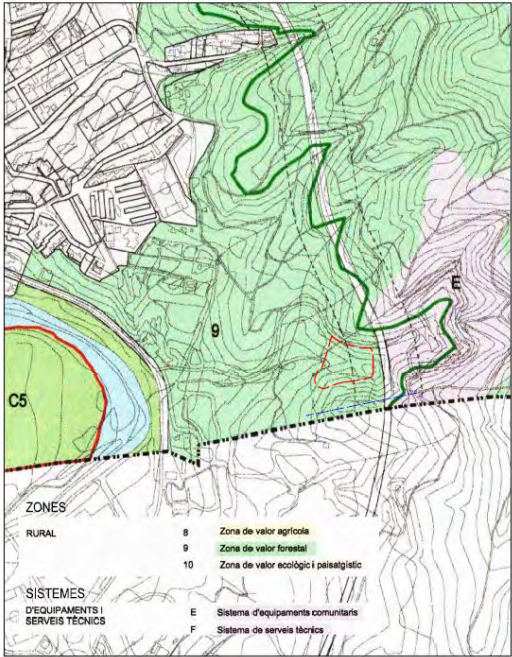
Fitxa tècnica

Estat del projecte i data Sol·licitud informe sectorial 13/6/2023

Autor del projecte Serveis Tècnics Consell Comarcal

Promotor Ajuntament





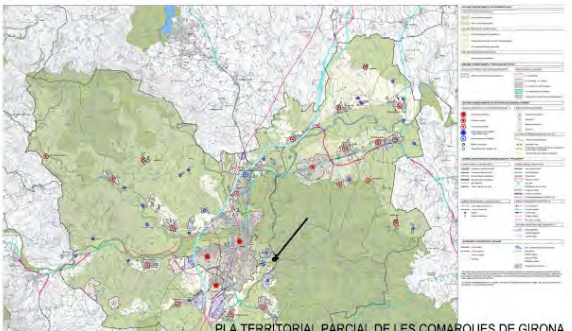
ZONES

RURAL	8	Zona de valor agrícola
	9	Zona de valor forestal
	10	Zona de valor ecològic i paisatgístic


SISTEMES D'EQUIPAMENTS I SERVEIS TÈCNICS

E	Sistema d'equipaments comunitaris
F	Sistema de serveis tècnics



PLA GENERAL D'ORDENACIÓ DE GIRONA

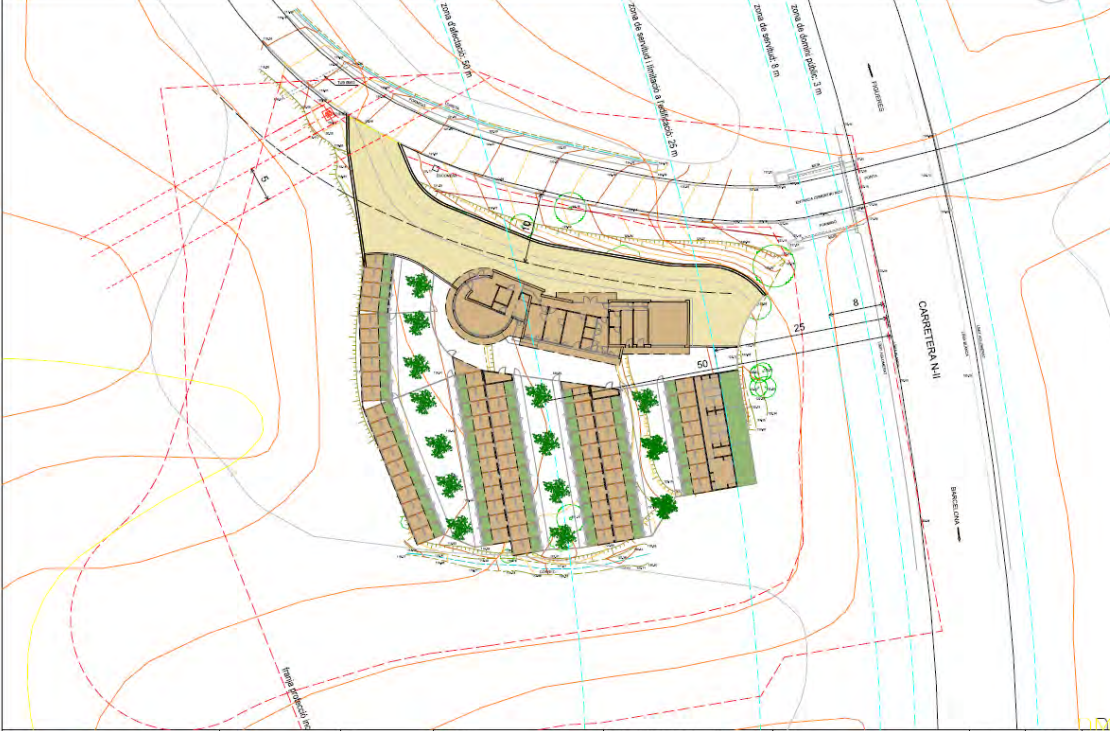


PLA TERRITORIAL PARCIAL DE LES COMARQUES DE GIRONA





PLA DIRECTOR DEL SISTEMA URBÀ DE GIRONA

 Consell Comarcal del Gironès	REDACTORS: SERVEIS TÈCNICS CONSELL COMARCAL	REF: A57722	PROMOTOR:  AJUNTAMENT DE GIRONA	PLA ESPECIAL PROJECTUAL - APROV. INICIAL CENTRE COMARCAL D'ACOLLIDA I ADOPCIÓ D'ANIMALS ABANDONATS	PLÀNOL: PLANEJAMENT VIGENT	DATA: 01 2024	ESCALA: -	NUM. 2
--	---	----------------	---	---	-------------------------------	------------------	--------------	-----------



PLA ESPECIAL PROJECTUAL - APROV. INICIAL

PLÀNOL:
ENCAIXA DE LA PROPOSTA

 Consell Comarcal del Gironès	REDACTORS: SERVEIS TÈCNICS CONSELL COMARCAL	REF: A57722	PROMOTOR:  AJUNTAMENT DE GIRONA	PLA ESPECIAL PROJECTUAL - APROV. INICIAL CENTRE COMARCAL D'ACOLLIDA I ADOPCIÓ D'ANIMALS ABANDONATS	PLÀNOL: ENCAIXA DE LA PROPOSTA	DATA: 01 2024	ESCALA: 1:400	NUM. 6
--	---	----------------	---	---	-----------------------------------	------------------	------------------	-----------

Pla Especial Urbanístic per a l'ampliació del CAP de can Gibert del Pla

Situació i àmbit:

S'ubica al barri de Santa Eugènia, més concretament, en l'illa delimitada pel carrer Montnegre, a l'oest; el carrer d'Enric Marquès i Ribalta, al sud; al carrer de Sant Sebastià, a l'est; i al carrer Taga al nord.

L'àmbit es correspon amb la totalitat dels sòls qualificats d'equipament amb una superfície segons cadastre de 1.814 m² i 1.819 m² segons bases cartogràfiques.

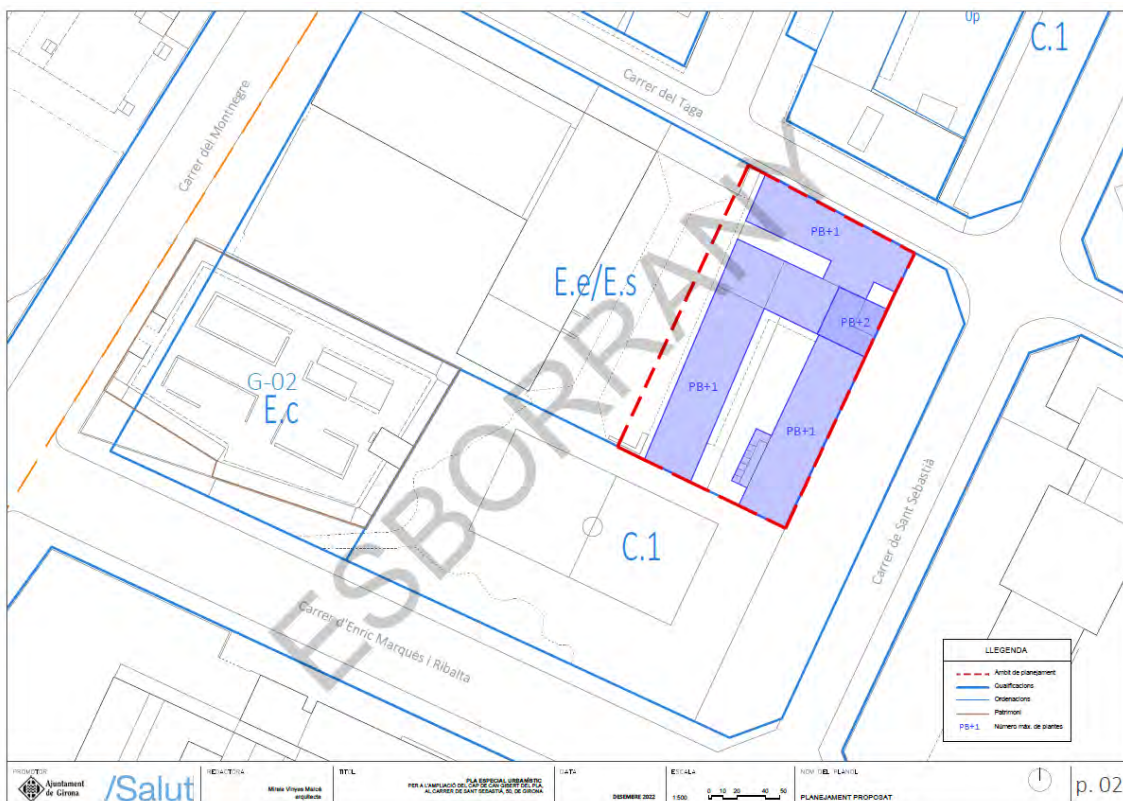
Abast del PE:

Les noves necessitats assistencials, el fet que l'ABS sigui docent tant per infermeria com per metges i l'increment d'activitat en els darrers anys han portat al límit els espais actuals, sobretot pel que fa a les consultes disponibles, raó per la qual es fa necessària una ampliació de l'equipament. El present document de planejament es redacta per regular la reforma i ampliació del CAP per tal de que doni resposta a les necessitats assistencials de la ciutat, i en concret, de la seva població de referència.

Fitxa tècnica

Estat del projecte i data	Requeriment 6/4/2023
Autor del projecte	Mireia Vinyes Marcè
Promotor	Institut Català de la Salut





Proposta desenvolupament sostre HPO PMU UA76 Pabordia

Situació i àmbit:

El PMU la Pabordia està situat a l'est del municipi, a l'est de la intersecció de la ctra. de Sant Feliu amb la ctra. de Barcelona i al costat del Polígon Mas Grí, de manera que limita al oest i al nord, respectivament amb ells. El límit oest està format per l'A de la Pabordia i el sud pel turó d'on se situa la masia que dóna nom al lloc.

La superfície total de l'àmbit és de 25.547 m²

L'estudi es limita als blocs A i E, en els que s'agrupa el sostre d'habitatges protegits del PMU UA76 Pabordia

Abast de la proposta:

Es parteix de les previsions de la Modificació puntual del PMU, en tràmit d'aprovació i es vol estudiar una proposta d'aprofitament dels dos blocs destinats a habitatges protegits, per tal de comprovar la seva viabilitat. Es parteix de l'idea de fer les unitats previstes a planejament, d'acord amb la normativa d'habitatges protegits, la d'habitabilitat i la municipal.

Es considera que l'estudi aporta suficient informació per comprovar la viabilitat de la promoció d'habitatges protegits a la parcel·la de propietat municipal.

Fitxa tècnica

Estat del projecte i data	Estudi previ 12/2023
Autor del projecte	Carles Bosc / Daniel Oya
Promotor	Privat





Pla de Millora Urbana Torre Rafaela-Mas Quintana

Situació i àmbit:

Els terrenys objecte de la proposta del present PMU són els corresponents a la finca Can Quintana-Torre Rafaela, actualment en Sòl Urbà. Està situada al carrer Riu Cardener 23 i limita al nord i oest amb zona verda, a l'est amb els límits de les parcel·les del habitatges unifamiliars abans esmentat. Es tracta d'uns terrenys urbanitzats amb edificacions situats al nord del carrer Riu Cardener.

La seva superfície és de 8.603,48 m²

Abast de proposta:

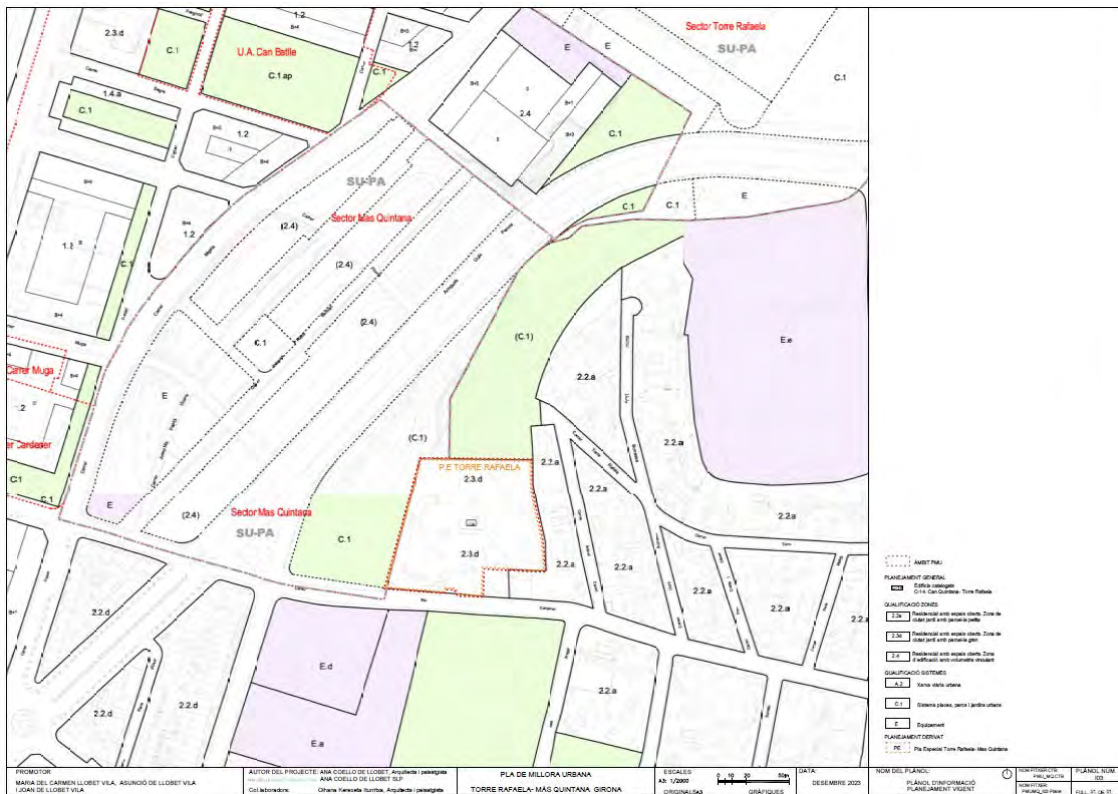
La intervenció contemplada en el present Pla de Millora Urbana té com a objectiu aplicat a l'àmbit del Pla els paràmetres establerts en l'Art. 208 del vigent PGOU de Girona, i determinat el nombre màxim permès d'habitatges de la finca.

L'ús dominant de la zona 2.3 serà habitatge unifamiliar i en parcel·les de superfície major de 5.000 m², prèvia la redacció i aprovació d'un Pla de Millora Urbana, es permet l'ús habitatge plurifamiliar amb una densitat màxima d'un habitatge dada 1.000m² de parcel·la, sempre i quant es justifiqui la millor implantació de l'edificació i respecte a la topografia i l'arbrat existent, i es mantingui la indivisibilitat de la finca, i la tipologia unifamiliar aïllada de les edificacions.

Fitxa tècnica

Estat del projecte i data	Inici expedient 22/12/2023
Autor del projecte	Ana Coello Paisatge i Arquitectura
Promotor	Maria, Assumpció i Joan de Llobet





Pla de Millora Urbana per canvi d'ubicació de la volumetria a edificar, fora del gàlib permès per la Modificació puntual del PGOU núm. 68 Ampliació hospital Josep Trueta.

Situació i àmbit:

Indirectament afecta a tota l'àrea definida per la modificació puntual núm. 18 del PGOU. De manera directa sols afecta al gàlib previst per a la ubicació de l'edificabilitat no utilitzada, ampliant aquest gàlib amb l'espai on s'ubicarà la nova edificació que es situarà a la plaça de l'accés principal, entre aquest i l'edifici d'aparcaments, comunicat amb l'edifici de l'àrea de govern. Afecta també a l'entorn proper d'aquest nou edifici, reordenant la totalitat de la plaça d'entrada a l'edifici principal.

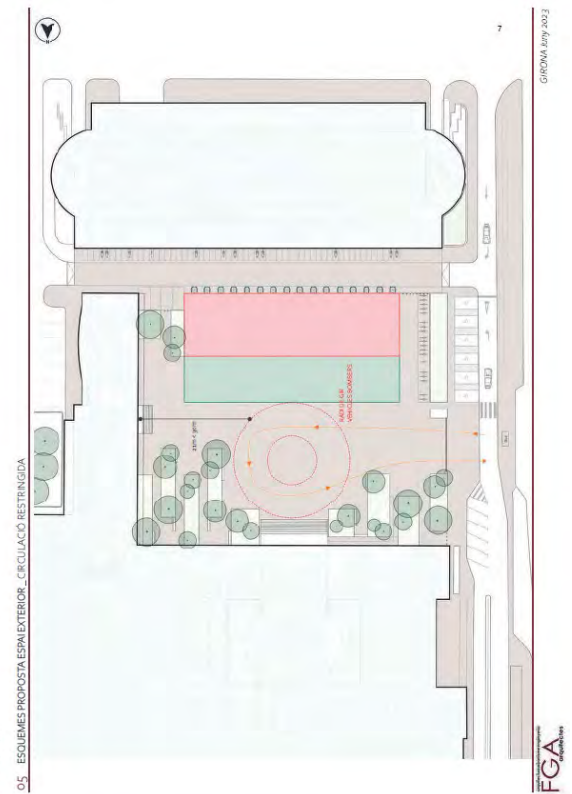
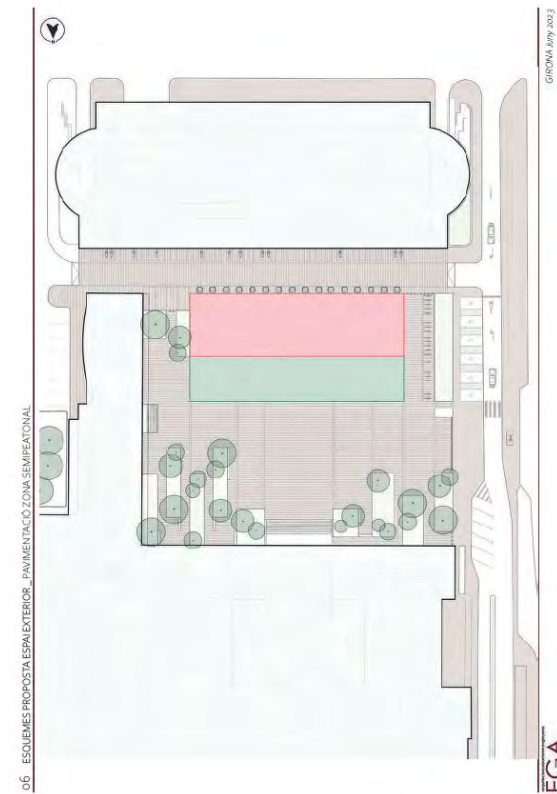
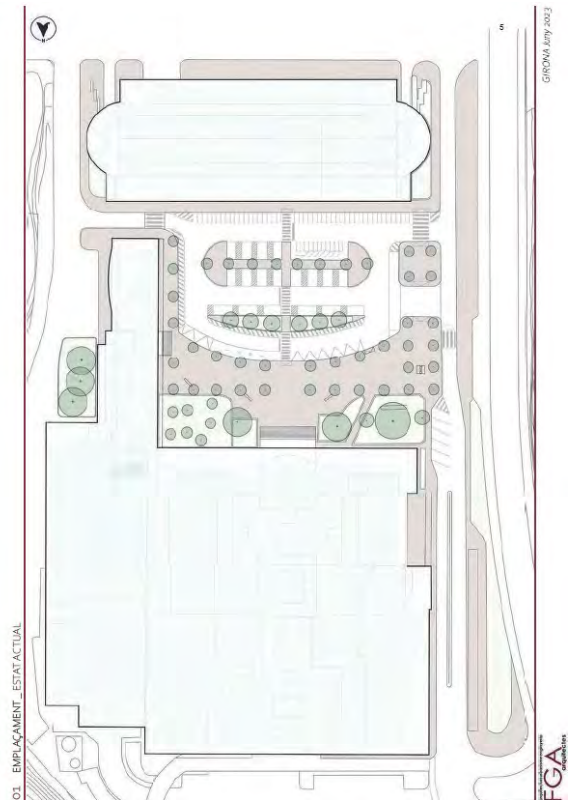
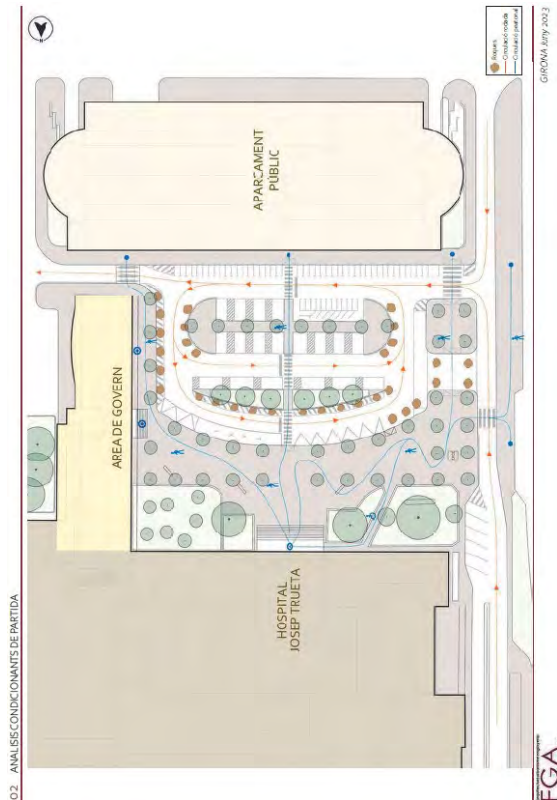
Abast de proposta:

El present Pla de Millora Urbana té com a objectiu la ubicació d'una nova edificació a la plaça de l'entrada principal de l'edifici central de l'Hospital Josep Trueta, proposar una nova ordenació de l'entorn, més adient al nou model de circulació actual i amb un grau de control més elevat, de manera que s'adapti més al paisatge, i a la organització general del teixit urbà en que se situen i a les condicions ambientals del lloc.

Fitxa tècnica

Estat del projecte i data	Inici expedient 26/08/2023
Autor del projecte	Mei Figa i Vaello - FGA arquitectes 1974 SLP
Promotor	Institut Català de la Salut





Modificació puntual Pla de Millora Urbana Unitat d'Actuació 68 "Can Llobet"

Situació i àmbit:

Es troba situat en el sector 68 Can Llobet el qual es troba en el límit est de la urbanització Puigvistós, en el extrem sud-est del terme municipal de Girona, en el límit amb el terme municipal de Quart. L'àmbit del PMU correspon a la superfície delimitada al oest per la urbanització Puigvistós, al sud pel límit entre els dos termes municipals de Girona i Quart, al est pels boscos de la finca de Can Llobet i al nord pel turó de Montilivi. Afecta a la totalitat de les parcel·les qualificades amb la clau 2.3.j Zona de ciutat jardí amb parcel·la gran, amb front als carrers Serra de Bestracà i Maria Assumpció Soler i Font.

Abast de proposta:

La present modificació té per objecte admetre les cobertes planes en els habitatges inclosos dins del seu àmbit territorial, amb la finalitat de disposar de major espai per instal·lar captadors solars tèrmics o panell fotovoltaics així com facilitar millors orientacions solars, fet que implica un major rendiments d'aquestes instal·lacions.

Fitxa tècnica

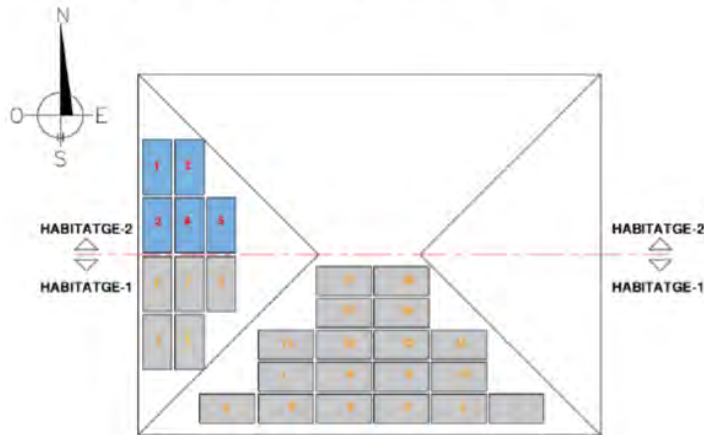
Estat del projecte i data	Requeriment 18/11/2022
Autor del projecte	Francisco Mir del Pozo
Promotor	Residencial Can Llobet SL



Coberta inclinada

L'habitatge 1 i l'habitatge 2 son totalment diferents en quant a l'orientació de la coberta inclinada, si per l'habitatge 1 l'orientació és optima (Sud) per l'habitatge 2 és molt desfavorable i obliga a la col·locació d'un número de panells fotovoltaics molt reduït i amb l'orientació Oest.

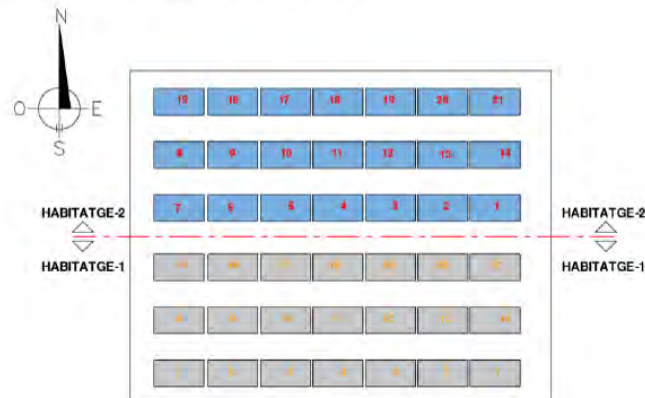
Panells fotovoltaics situats seguin la pendent de la coberta del 30%



Coberta plana

L'habitatge 1 i l'habitatge 2 tenen idèntica superfície. La coberta plana permet la col·locació del panells fotovoltaics als dos habitatges per iguals amb la orientació i configuració desitjada, pot ser a Sud o bé a Est-Oest (Delta-wing).

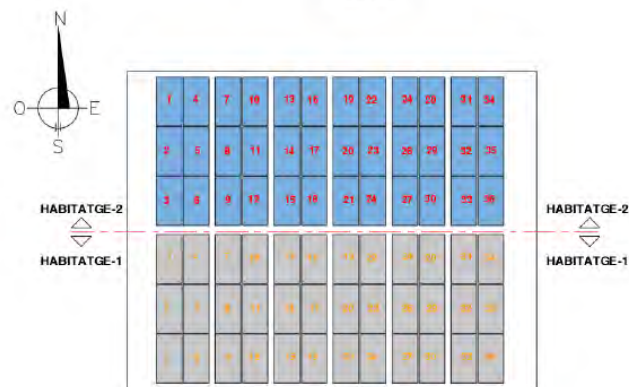
Panells fotovoltaics situats sobre la coberta plana.



PLANTA COBERTA

instal·lació panells fotovoltaics orientats a Sud amb inclinació de 30°

Figura.2



PLANTA COBERTA

instal·lació panells fotovoltaics orientats a Est-Oest amb inclinació de 15°

Figura.3

Pla de Millora Urbana per l'ordenació de volums de la zona esportiva de la Universitat de Girona

Situació i àmbit:

Es troba situat al barri de Montilivi al costat sud del Campus universitari de la UdG, adjacent el camp municipal de Montilivi i als boscos de Palau.

La superfície de l'àmbit és de 11.943 m²

Abast de proposta:

L'objecte del present document és determinar les condicions de l'ordenació de l'edificació de la zona esportiva de la Universitat de Girona, per tal d'adequar les condicions de l'ordenació i l'edificació a la realitat edificada i millorar la seva incidència sobre l'entorn urbà. També ha de determinar els criteris d'adequació, així com les obres d'urbanització, dels espais destinats a accessos i aparcaments que donen servei a la zona esportiva de la UdG, situats en el sistema d'espais lliures respectant la naturalesa d'aquest espai i limitant-ne l'abast.

Fitxa tècnica

Estat del projecte i data

Inici expedient 1/07/2022

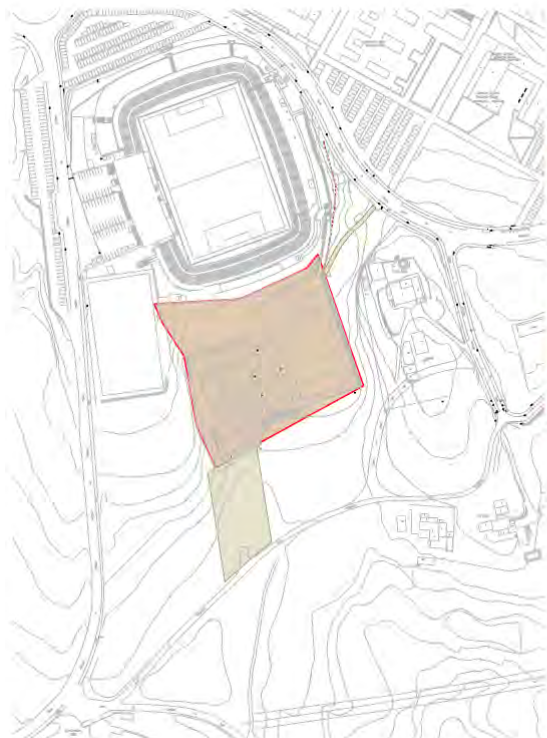
Autor del projecte

Joan Busó i Jordi Camps - Estudi d'arquitectura AUREA SLP

Promotor

Universitat de Girona





ÀMBIT DEL PMU
L'ÀMBIT DEL PMU ABARCA LA TOTALITAT DE LA PARCEL·LA DE LA ZONA ESPORTIVA DE LA U46 I
ES ON ES DESENVOLUPARAN LES EDIFICACIONS.

TITULAR	SUPERFÍCIE	%	QUALIFICACIÓ URBANÍSTICA
UNIVERSITAT DE GIRONA	11.943 m ²	100 %	SISTEMA D'EQUIPAMENTS COMUNITARIS AMB OS DOMINANT ESPORTIU (CLAU E.e)

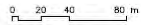
OBRES D'URBANITZACIÓ ASSOCIADA AL PMU (FORA L'ÀMBIT DEL PMU)
PART DE LES OBRES D'URBANITZACIÓ ASSOCIADA AQUEST PMU ES DESENVOLUPEN EN LA PARCEL·LA ON
HI HA ELS BOSCOS DE PALAU.

TITULAR	SUPERFÍCIE	%	QUALIFICACIÓ URBANÍSTICA	OS
AJUNTAMENT DE GIRONA	1040 m ²	100 %	SISTEMA DE PLACES, PARCS I JARDINS URBANS (CLAU C.1)	ACCÉS ROTAT I APARCAMENTS

TITULAR	SUPERFÍCIE	%	QUALIFICACIÓ URBANÍSTICA	OS
AJUNTAMENT DE GIRONA	775 m ²	100 %	SISTEMA DE PLACES, PARCS I JARDINS URBANS (CLAU C.1)	ACCÉS PEATONAL

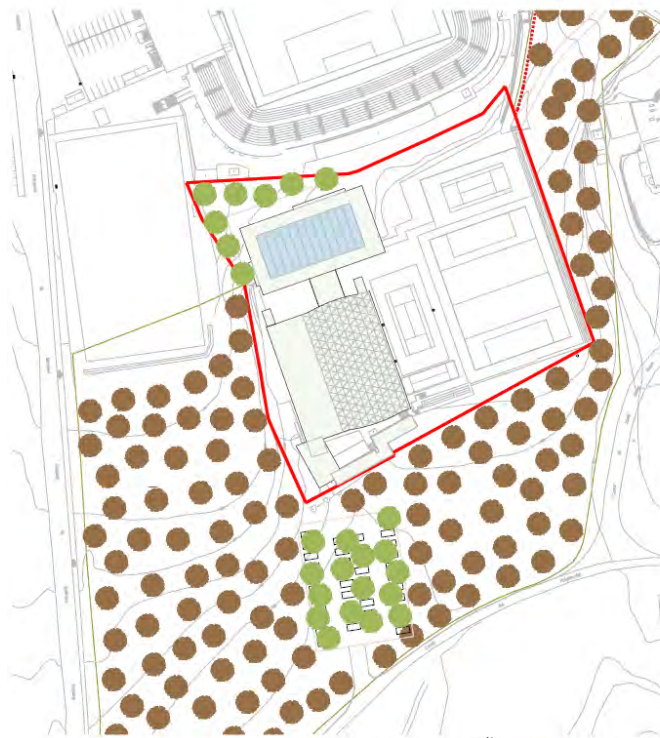
TITULAR	LONGITUD	%	QUALIFICACIÓ URBANÍSTICA	OS
AJUNTAMENT DE GIRONA	91 m	100 %	SISTEMA DE PLACES, PARCS I JARDINS URBANS (CLAU C.1)	SERVEIS SOTERRANIS

ESTRUCTURA DE LA PROPIETAT E:1/2.000



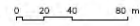
— LÍMIT ÀMBIT PMU
— LÍMIT PARCEL·LA AJUNTAMENT

Universitat de Girona					
ESTUDI D'ARQUITECTURA AUREA S.L.P.			C/CORONNA 12 BARRIOS, 17820 BANJOLES - TEL: 972.564.911		
JOAN BUSÓ PERPIÑÀ I JORDI CAMPS COSTA, AROCS			email: aurea@arearq.com		
PLA DE MILLORA URBANA D'ORDENACIÓ VOLUMÈTRICA DE LA ZONA ESPORTIVA DE L'UNIVERSITAT DE GIRONA			PLÀNOL D'INFORMACIÓ ESTRUCTURA DE LA PROPIETAT		
SITUACIÓ: CAMPUS U46 DE MONTILIV, GIRONA			PROMOTOR: UNIVERSITAT DE GIRONA		
REF: 2020-17	REF. LOG: BINS APROVACIÓ	TIPIUS APROVACIÓ APROVACIÓ INICIAL	DATA DESEMBRE 2022	ESCALA AL: 1/2000	— 03



- REPRESENTACIÓ VEGETACIÓ EXISTENT
- REPRESENTACIÓ VEGETACIÓ INCLOSES EN LES OBRES D'URBANITZACIÓ ASSOCIADA AL PMU
- ▭ PROPOSTA EDIFICACIÓ

PROPOSTA DE DESENVOLUPAMENT DEL PMU E:1/2000



— LÍMIT ÀMBIT PMU
— LÍMIT PARCEL·LA AJUNTAMENT

Universitat de Girona					
ESTUDI D'ARQUITECTURA AUREA S.L.P.			C/CORONNA 12 BARRIOS, 17820 BANJOLES - TEL: 972.564.911		
JOAN BUSÓ PERPIÑÀ I JORDI CAMPS COSTA, AROCS			email: aurea@arearq.com		
PLA DE MILLORA URBANA D'ORDENACIÓ VOLUMÈTRICA DE LA ZONA ESPORTIVA DE L'UNIVERSITAT DE GIRONA			ANNEX ESQUEMA IMPLANTACIÓ EDIFICACIÓ PLANTA		
SITUACIÓ: CAMPUS U46 DE MONTILIV, GIRONA			PROMOTOR: UNIVERSITAT DE GIRONA		
REF: 2020-17	REF. LOG: BINS APROVACIÓ	TIPIUS APROVACIÓ APROVACIÓ INICIAL	DATA DESEMBRE 2022	ESCALA AL: 1/2000	A-01

Pla de Millora Urbana "Torres de Palau"

Situació i àmbit:

La finca privada es troba situada al sud de la ciutat a Palau entre els carrers Torres de Palau i Torremalla.

La superfície és de 9.462,30 m²

Abast de proposta:

L'objectiu principal d'aquest PMU és ordenar la finca privada de manera que admeti la implantació d'una promoció plurifamiliar de 9 habitatges, distribuïts en la rehabilitació de l'edificació principal on es podrien ubicar 3 o 4 habitatges i els 5 o 6 restants de nova planta en l'espai on actualment ocupen elements esportius. Aquesta ordenació no ha d'impedir la possibilitat que es pugui dividir en dos parcel·les, una que inclouria l'edificació principal existent en una superfície de 4.272,70 m², en quin cas només s'admetria un habitatge, i l'altre amb accés des de el C/ Torremalla d'una superfície de 5.189,60 m² on s'hi podrien implantar 5 habitatges ambdós casos d'acord amb la normativa vigent.

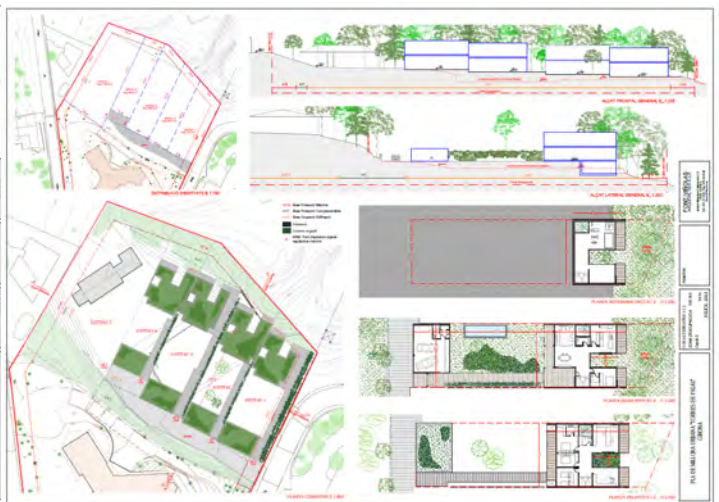
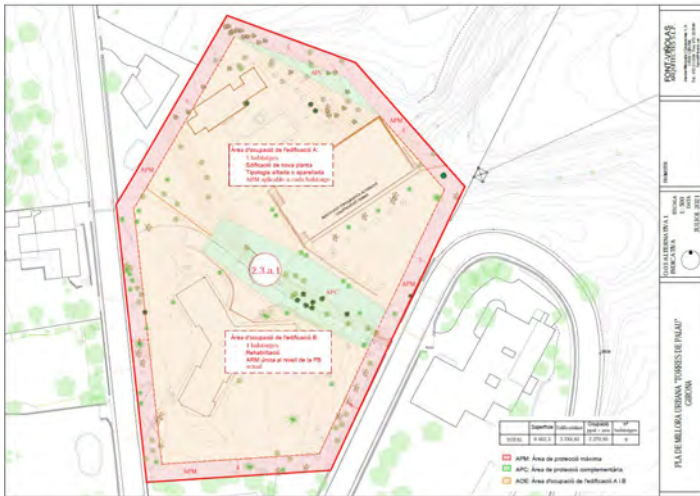
Fitxa tècnica

Estat del projecte i data Requeriment 30/09/2022

Autor del projecte Font-Viñolas arquitectes SLP

Promotor Privat





Modificació puntual del Pla Parcial Mas Quintana en els àmbits de les illes dels blocs b3, b4, b5 i b9, b10, b11

Situació i àmbit:

Les àrees objecte de la present Modificació són les que corresponen als àmbits de les dues illes Següents: Illa dels blocs b3, b4, b5, compresa entre els carrers Josep M Pagès Vicens, Joaquim Riera Bertran i Avel·lí Artís i Gener Tisner Illa dels blocs b9, b10, b11 compresa entre els carrers Joaquim Riera Bertran, Riu Cardoner i Avinguda de Lluís Pericot. L'àmbit de la Modificació es delimita gràficament en els plànols del present document d'acord amb les illes mencionades que formen part del sector "Mas Quintana" delimitat Pel Pla General Vigent amb unes superfície d'àmbit de 3.038 m2 en el primer cas i 4.687 m2 en el segon.

Àmbit de la suspensió de llicències:

No es preceptiva la suspensió de llicències en aquest cas, ja que el que proposa la present modificació de normes és un augment de l'ocupació de la planta soterrani, per tant aquesta no pot entrar en conflicte amb cap llicència que pugui estar atorgada amb la normativa vigent.

Abast de la suspensió:

En aquest cas no es preceptiva la suspensió de llicències, ja que el que proposa la present modificació de normes és un augment de l'ocupació de la planta soterrani, per tant aquesta no pot entrar en conflicte amb cap llicència que pugui estar atorgada amb la normativa vigent.

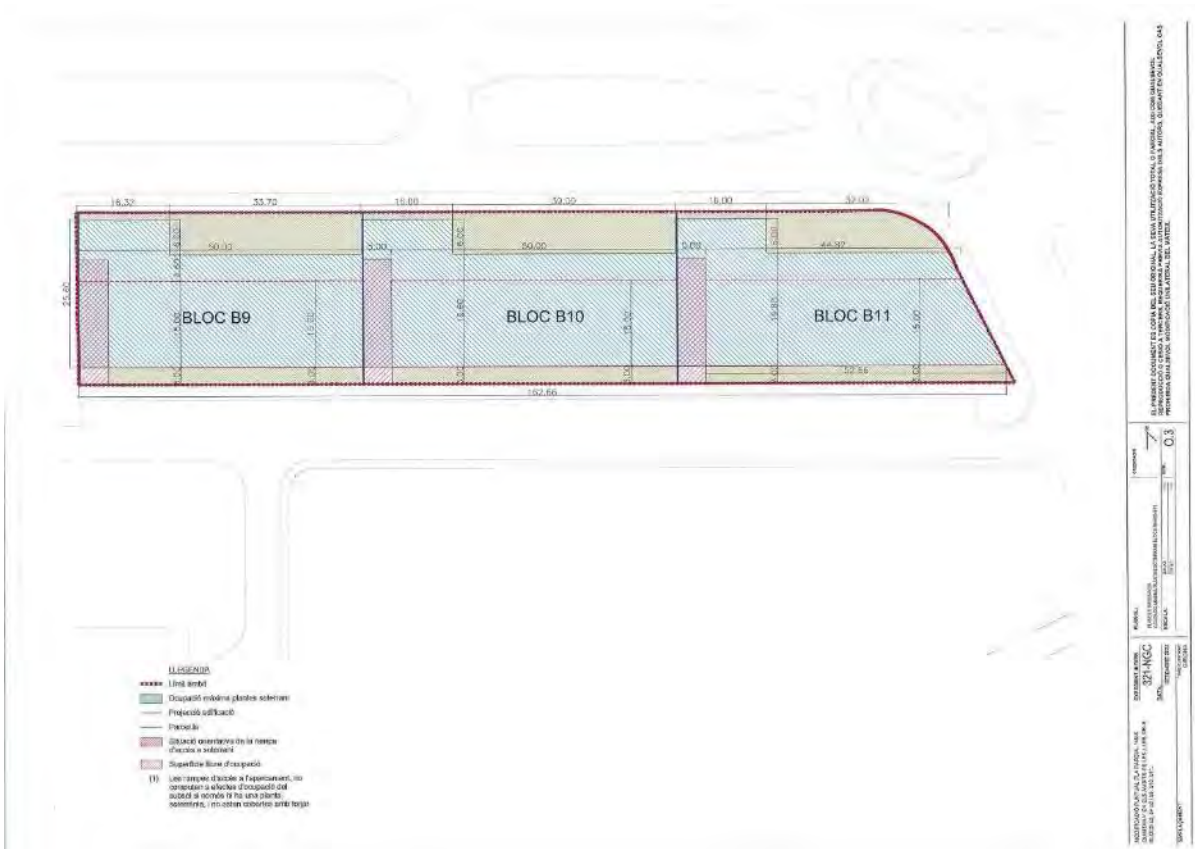
Abast de la modificació:

Aquest document té com a objecte la Modificació Puntual "Mas Quintana" en els àmbits de les illes dels blocs b3, b4, b5 i b9, b10, b11, per la determinació de l'ocupació màxima de les plantes soterrani en les parcel·les mencionades, atès que en el Pla Parcial Vigent no existeix regulació específica.

Fitxa tècnica

Estat del projecte i data	Aprobat definitivament 17/04/2023
Autor del projecte	Xavier Martín i Josep Maria Burguès
Promotor	Promocions Montserrat SA, Rubau Tarrés SAU i Cimexco SA





Estudis d'àmbits i aspectes de planejament específics.
Nou accés depuradora.

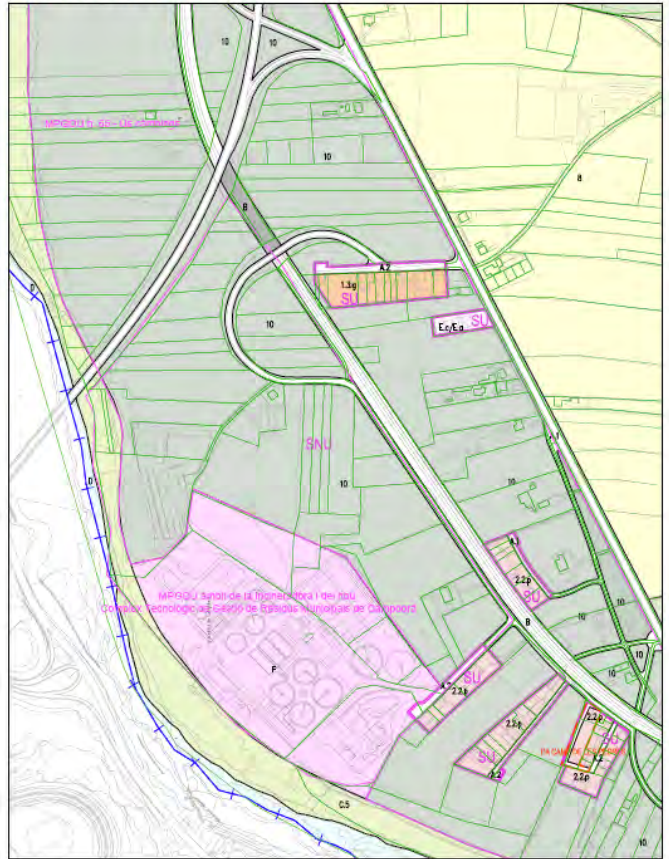
Nou accés a la Depuradora

SITUACIÓ

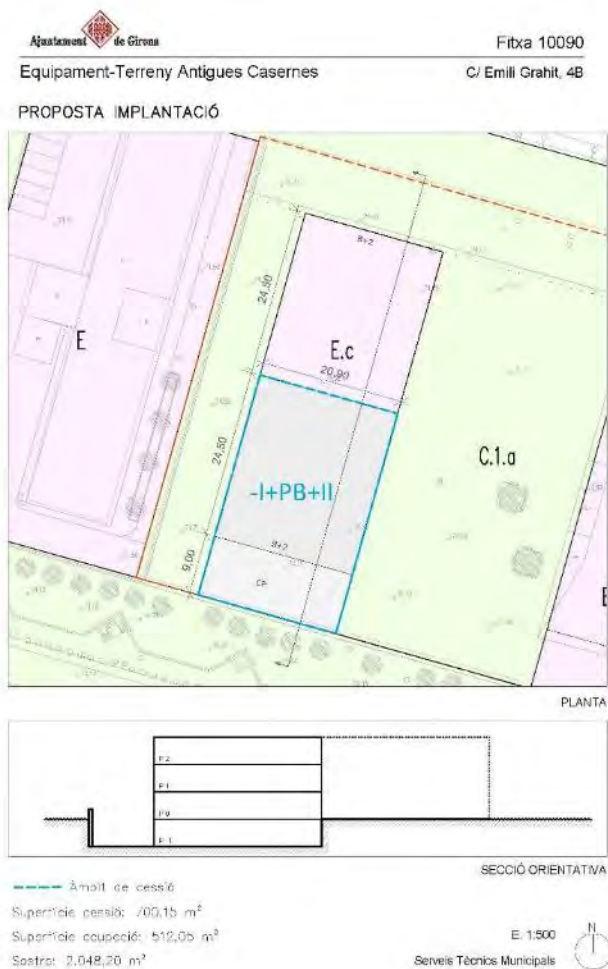


Nou accés a la Depuradora

PLANEJAMENT VIGENT



CAP Eixample



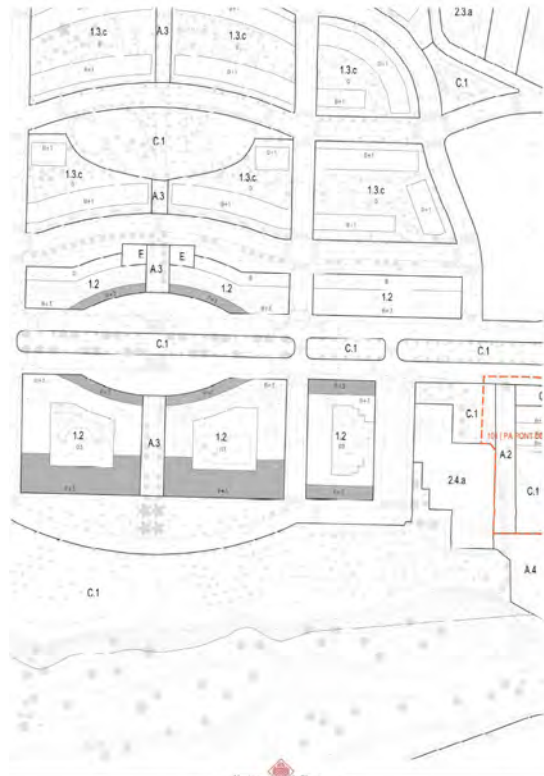
Ubicació porxos en PGOU



01 PONT MAJOR - PORTLLIGAT
GIRONA, SETEMBRE 2023

UBICACIÓ PORXOS EN PGOU

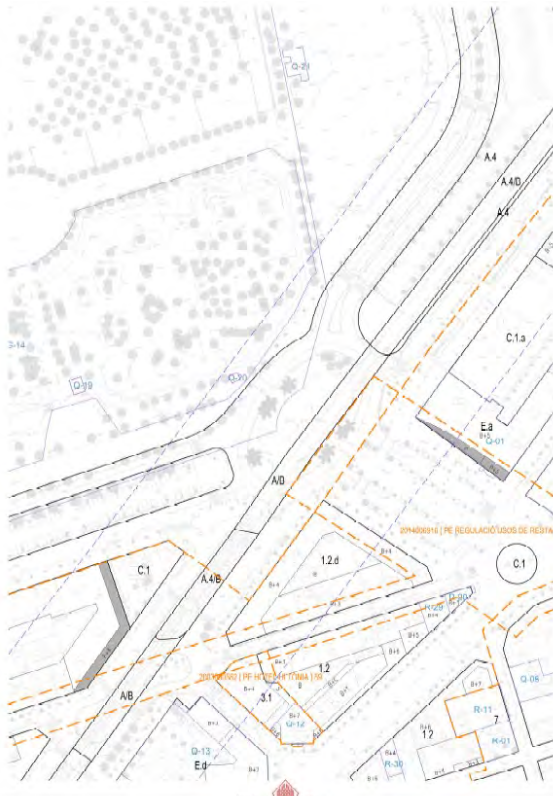
E. 1/1.000
Servei Tècnic Municipal



4 FONTAJAU - XAVIER CUGAT
GIRONA, SETEMBRE 2023

UBICACIÓ PORXOS EN PGOU

E. 1/1.000
Servei Tècnic Municipal



9 EIXAMPLE NORD - BONASTRUC DE PORTA, RAMON FOLCH
GIRONA, SETEMBRE 2023

UBICACIÓ PORXOS EN PGOU

E. 1/1.000
Servei Tècnic Municipal

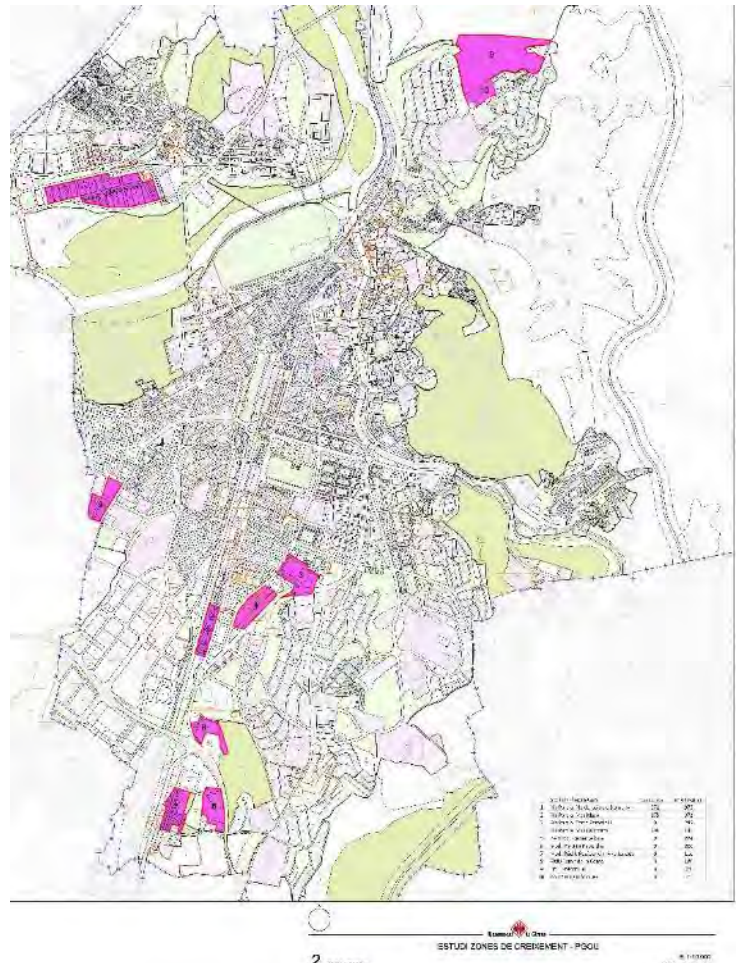
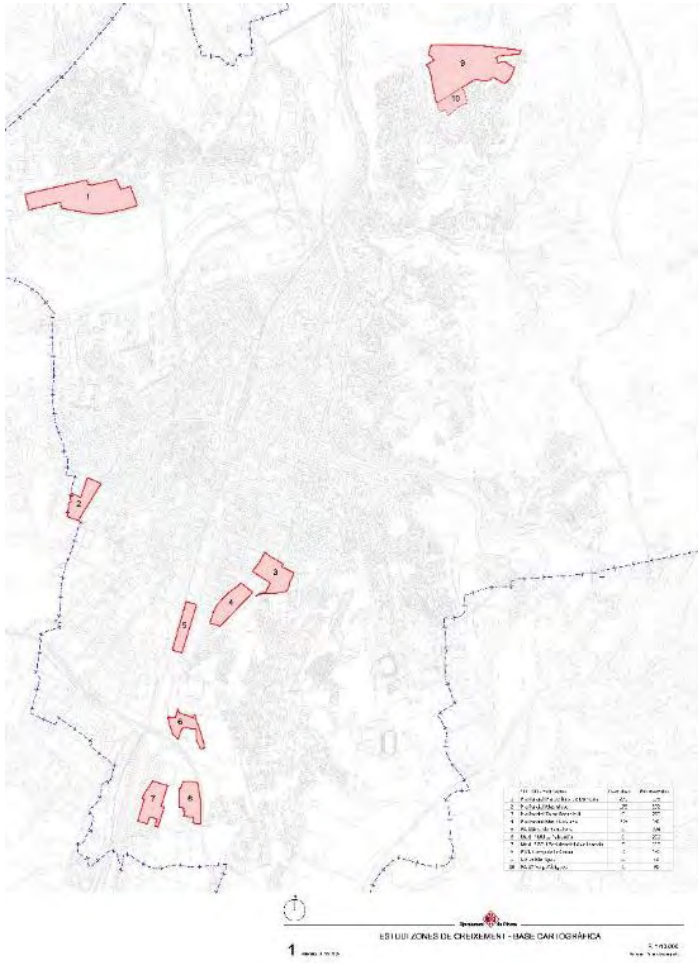


11 EIXAMPLE NORD - MERCADAL - JAUME I, JOAN MARAGALL, ANTON MARIA CLARET
GIRONA, SETEMBRE 2023

UBICACIÓ PORXOS EN PGOU

E. 1/1.000
Servei Tècnic Municipal

Zones de creixement urbanístic.



HPO Pont de la Barca - Fontajau



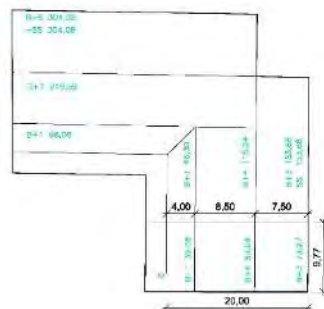
----- Ambit modificació

MODIFICACIÓ PUNTUAL N.14 DEL TR DEL PGOU PA 101 PONT DE LA BARCA-FONTAJAU

1 SITUACIÓ

E. 1/2.000

Serveis Tècnics Municipals



B+5	304,00	B+6	240,00
B+5	304,00	B+5	249,00
B+4	304,00	B+4	249,00
B+3	304,00	B+3	249,00
B+2	304,00	B+2	249,00
B+1	304,00	B+1	249,00
B	304,00	B	343,00
SE	304,00	B	343,00

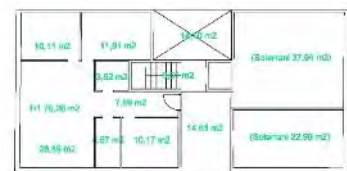
Sec. VLL R Xavier Cugat

B+1	118,24	B+3	153,88
B+2	119,24	B+2	153,88
B+3	119,24	B+1	153,88
B	151,04	B	153,88

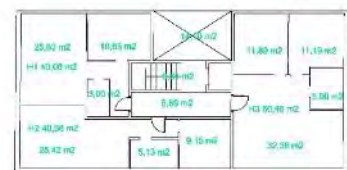
Sec. VLL C de la Barca

B+4	20,00	B+5	22,20
B+3	20,00	B+2	22,20
B+2	20,00	B+1	22,20
B+1	22,10	B	22,20
B	152,10	B	153,20

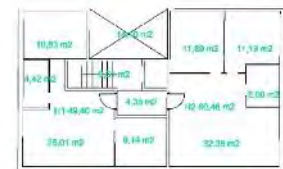
Sec. VPO C de la Barca



PLANTA BASSA

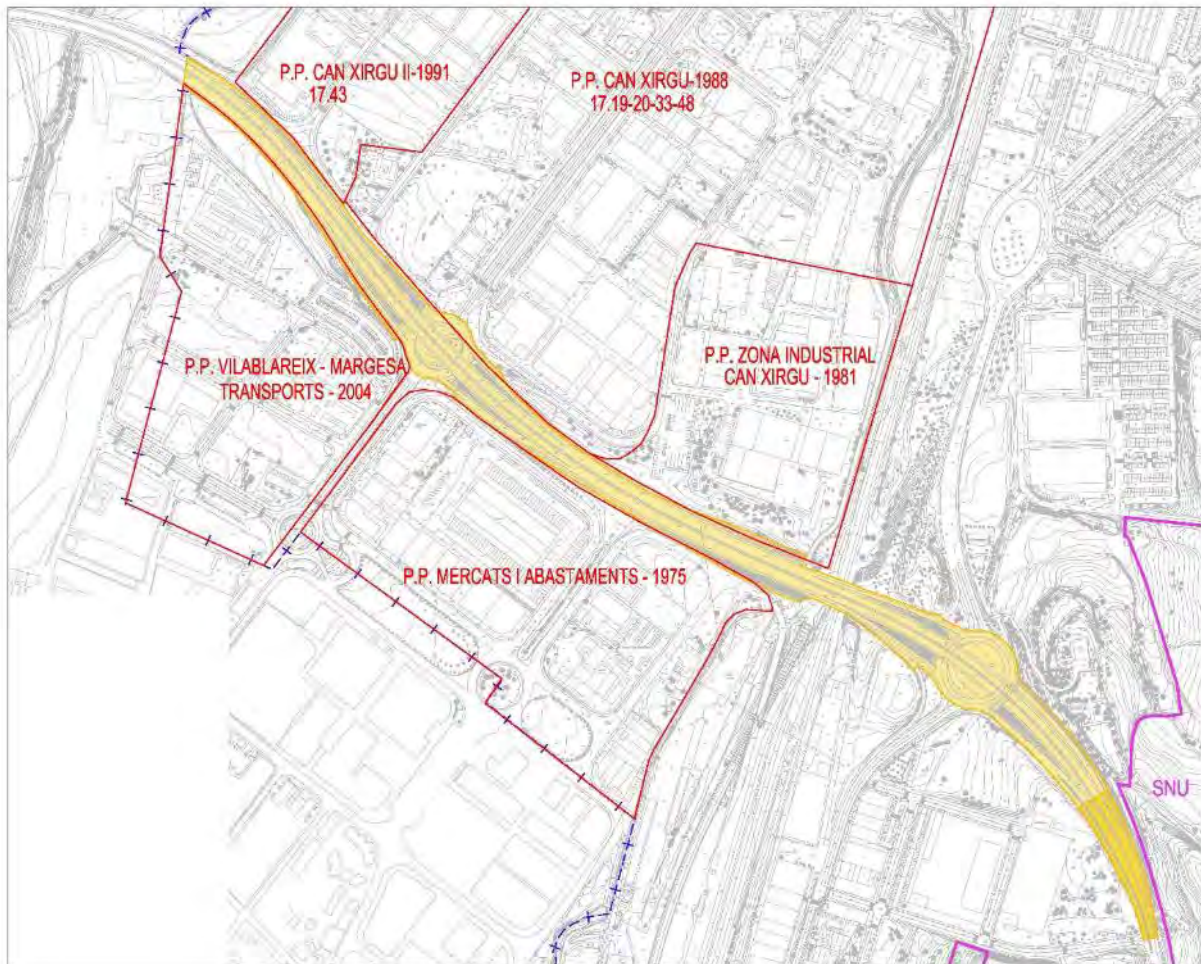


PLANTA 1



PLANTES P34

Cessió Generalitat C-65 Accés Sud



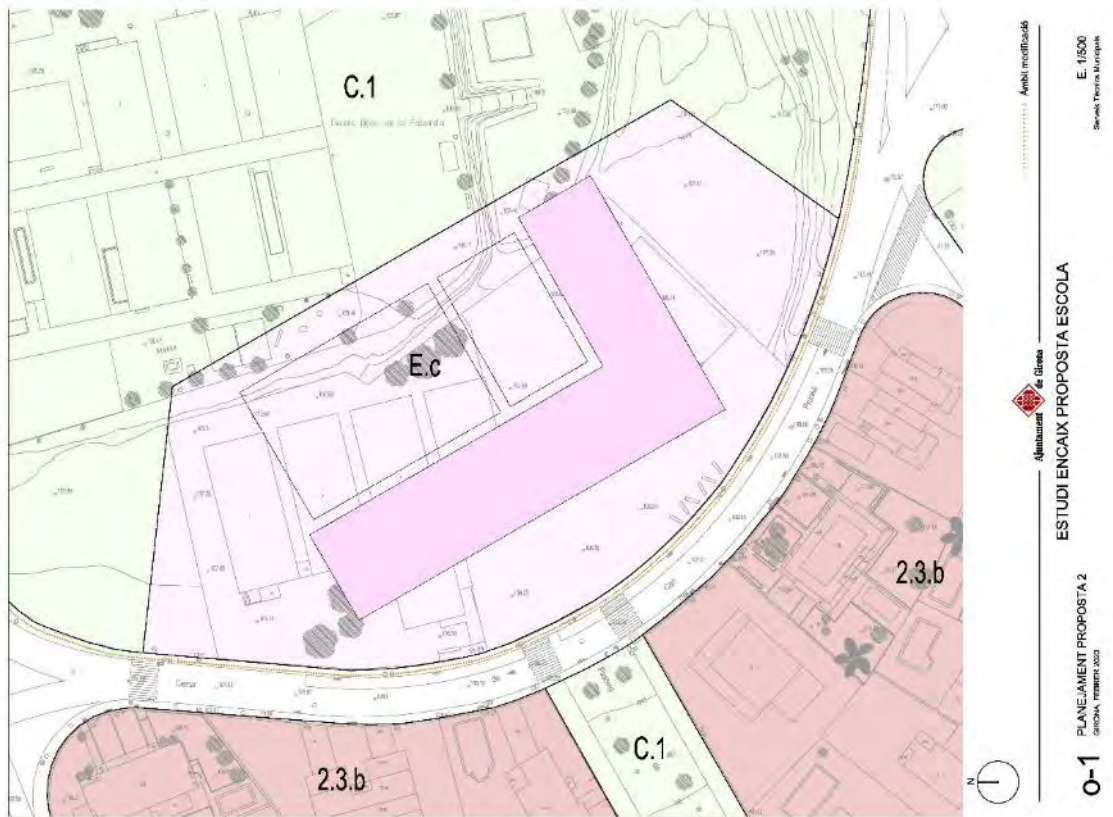
Límit Terme Municipal
Classificació del sòl
Superfície C-65 en sòl urb. 62.750 m²
Superfície C-65 en sòl rural 4.931 m²



VALORACIÓ OBJECTE DEL CANVI DE TITULARITAT TRAM DE LA CARRERA C-65 EN EL T.M. DE GIRONA
PROPOSTA SOBRE BASE CARTOGRÀFICA
GIRONA, DESEMBRE 2023

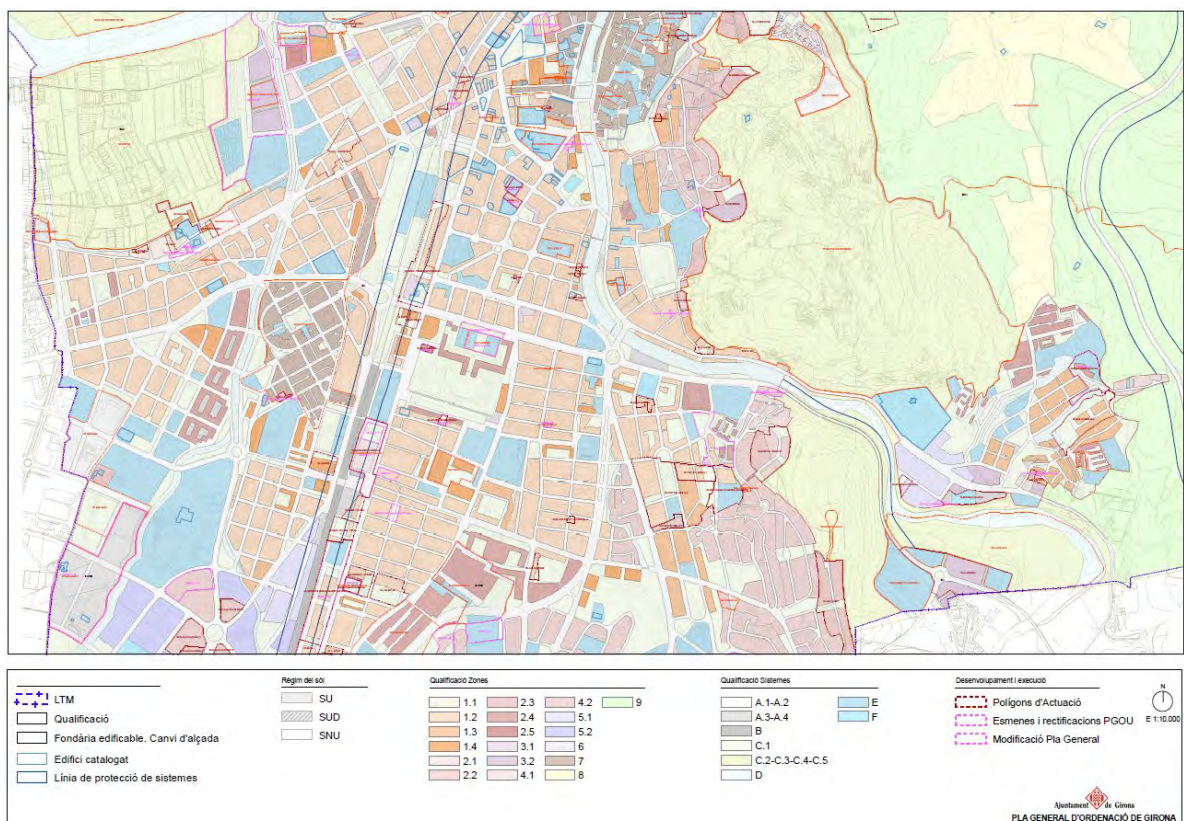
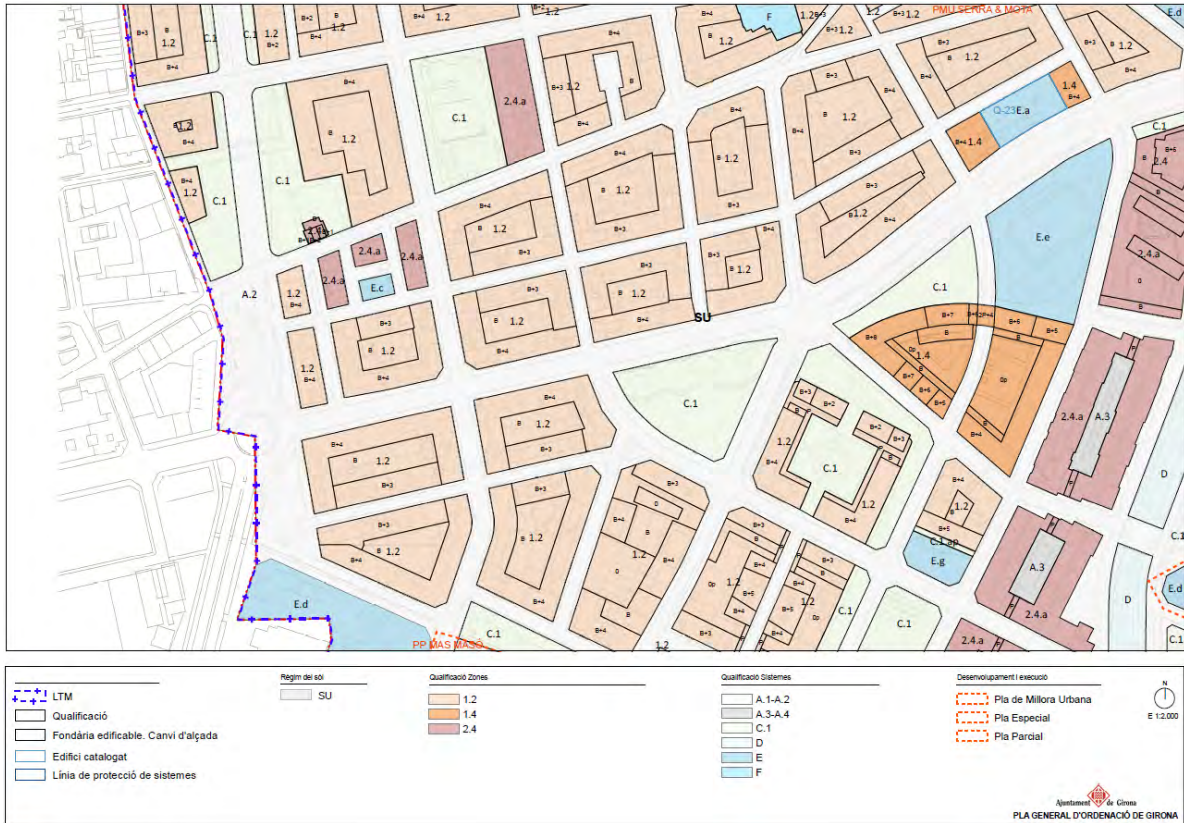
E: 1/4.000
Servei Tècnic Municipal

Cessions Mas Barril



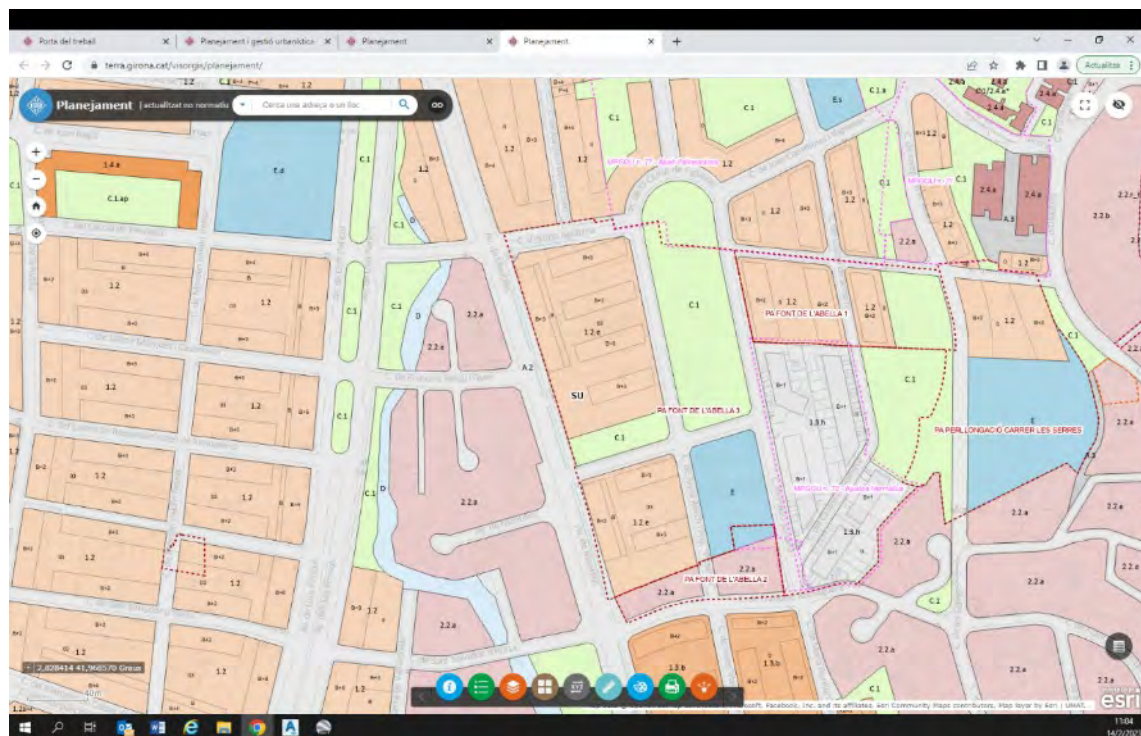
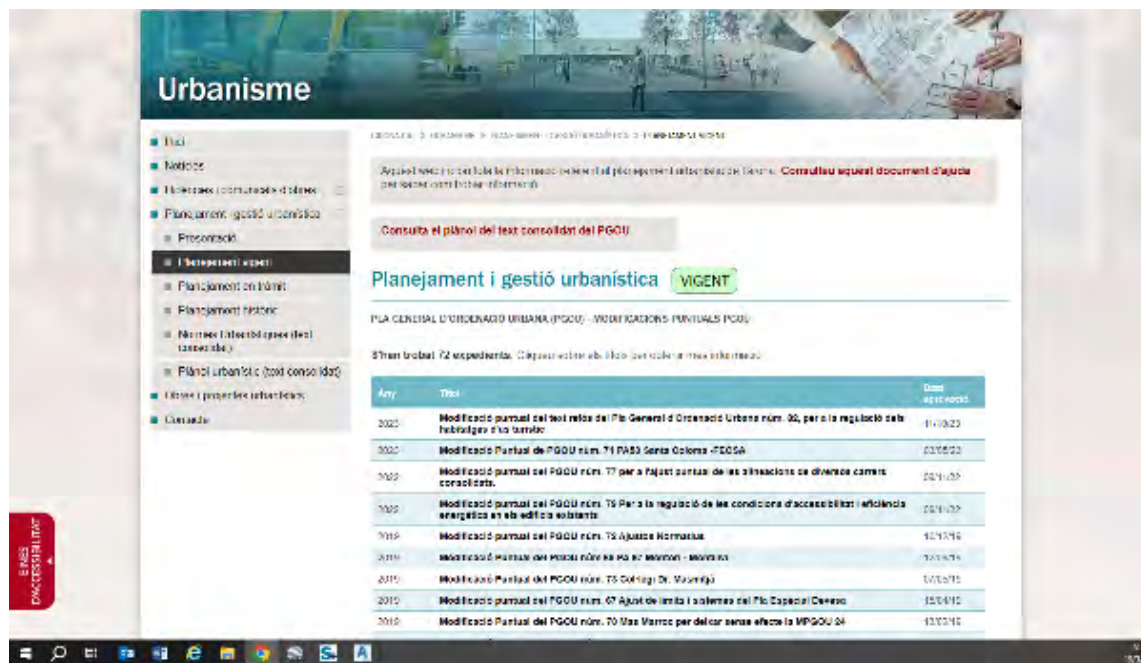
2.2.2. Sistema d'informació geogràfica (SIG)

Manteniment i actualització refosa dels plànols d'ordenació i normes urbanístiques del PGOU vigent en SIG



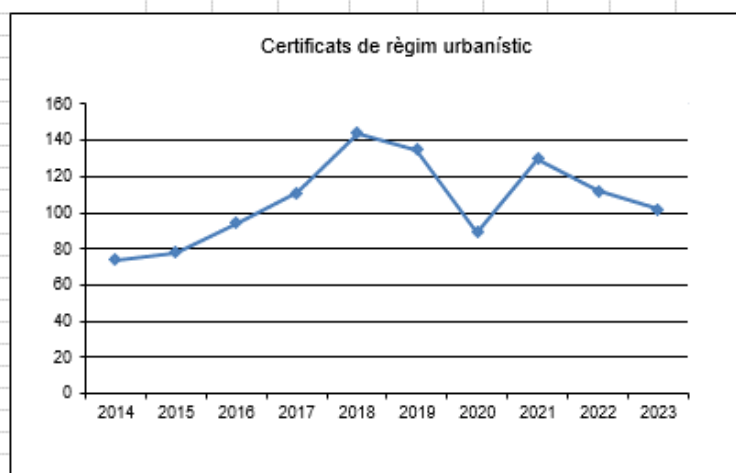
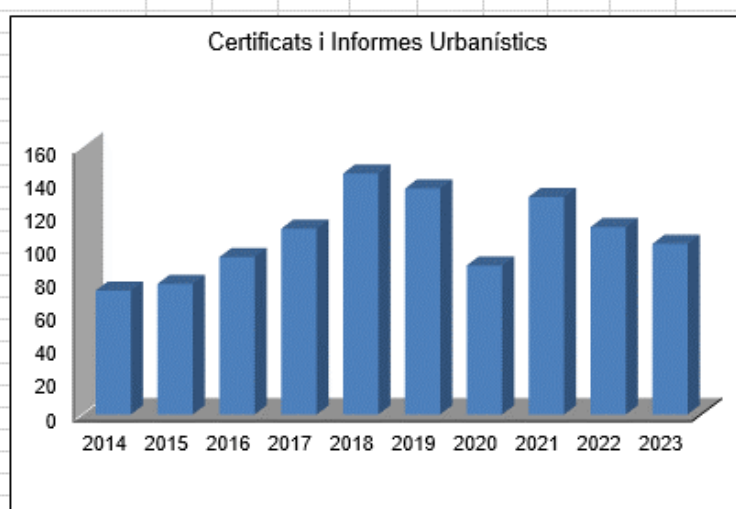
2.2.3. WEB Planejament

Manteniment i actualització del Web de planejament (vigent, en tràmit i històric)



2.2.4. Informació urbanística

Informes Urbanístics	2014	2015	2016	2017	2018	2019	2020	2021	2022	2023
Total	74	78	94	111	144	135	89	130	112	102
Mitjana mensual	6,17	6,50	7,83	9,25	12,00	11,25	7,42	10,83	9,33	8,50



Els certificats de règim urbanístic especifiquen els següents elements:

- El planejament urbanístic d'aplicació, incloent les corresponents modificacions.
- La classificació i la qualificació urbanístiques del sòl.
- El sector de planejament o àmbit de gestió urbanístic en el que s'ubica la finca.
- Les condicions de parcel·lació, d'edificació i d'ús de la finca.
- Les condicions d'aprofitament del subsòl i d'aparcament.
- Les condicions generals d'aplicació, i si s'escau, el règim de protecció de la finca.
- La indicació de condicions especials que afecten la finca (legislació urbanística i sectorial).
- La condició de solar o dels requeriments urbanístics per assolir-la.
- La subjecció a un àmbit de suspensió de llicències, si s'escau.
- El termini de vigència del certificat de règim urbanístic emès.

2.3. Servei de Projectes i Obres

2.3.1. Presentació

El Servei de Projectes i Obres està format per les següents seccions:

- secció d'equipaments municipals
- secció d'espai públic i obra civil
- secció de gestió d'equipaments i obres
 - Enllumenat públic exterior
 - Manteniment dels equipaments municipals

Totes elles estan formades íntegrament per arquitectes, enginyers, arquitectes tècnics i delineants.

El Servei de Projectes i Obres de la subàrea d'Urbanisme i Activitats té com objectiu principal la programació i gestió de les obres que l'Ajuntament promou referides als espais públics, equipaments i edificis sota responsabilitat municipal. Aquestes obres són unes de nova planta, d'altres de reforma i d'altres de reparació. La funció bàsica del Servei de Projectes i Obres és gestionar les obres de promoció municipal. N'hi ha d'altres però de menys abast, com les relacionades amb el control d'obres promogudes per d'altres administracions, o, en el cas d'algunes urbanitzacions, per promotors particulars.

Hi ha vegades que la intervenció del servei abasta tot el procés, des de la redacció del projecte fins la direcció i la recepció de les obres. D'altres vegades, però, des del propi servei, es gestiona la contractació externa d'alguna de les fases, de la redacció del projecte o de la direcció facultativa de les obres.

En aquest context les tasques del servei poden ser classificades en els següents grups:

Obres promogudes pel propi Ajuntament

- Redacció de projectes
- Direcció d'obres
- Seguiment dels encàrrecs a l'exterior de la redacció de projectes
- Seguiment dels encàrrecs a l'exterior de la direcció d'obres
- Preparació de licitacions d'obres
- Preparació de liquidacions i recepcions d'obres

Obres promogudes per d'altres institucions o per particulars

- Seguiment de la redacció dels projectes
- Seguiment de la direcció d'obres
- Si s'escau, acceptació de les obres

D'entre les obres de promoció municipal, a grans trets, n'hi ha de dos tipus: les d'edificació i les d'urbanització.

Al primer grup hi són les de construcció de nous edificis, les de reforma o ampliació d'edificis existents i, òbviament també, les de manteniment de tots aquests edificis.

Al segon grup pertanyen, les obres d'urbanització *ex novo* d'espais públics, carrers, places, jardins, parcs, etc., les de reforma de les urbanitzacions existents a aquests espais i les corresponents de manteniment.

L'objecte de les obres relacionades amb l'edificació és el parc edificat de titularitat municipal: edificis administratius, centres cívics, socials i culturals, biblioteques, museus, escoles de primària, escoles bressol, mercats, dispensaris, museus, cementiris, casernes de policia, magatzems i tallers, poliesportius, piscines, camps de futbol i d'altres instal·lacions esportives, teatres, auditoris, serveis tècnics, etc, un total de més de 100 edificis respecte als quals els seus responsables hi projecten molt sovint, i cada vegada més, reformes per tal d'adaptar-los als requisits de cada moment.

L'objecte de les obres d'urbanització és encara més ampli: tots els carrers, places, jardins, parcs i espais públics de la ciutat i les seves xarxes de serveis amb algunes, com les de sanejament, aigua potable, enllumenat públic i fibra òptica, de titularitat municipal. També s'inclou la gestió del corresponent mobiliari urbà.

En els darrers anys, hi ha hagut, en primer lloc, un notable increment del parc d'edificis i urbanitzacions a mantenir i, a més a més, per part dels seus responsables i usuaris, una major exigència d'atenció. El manteniment de les escoles bressol i de primària es feia abans des de l'Àrea de Cultura. Ara es fa des del servei de projectes.

La posada en funcionament de nous mecanismes de participació ciutadana complica notablement la tasca tècnica del servei. Cal fer múltiples valoracions, mantenir contactes i treballar sota el control dels representants dels veïns.

Cal mantenir contactes amb totes les regidories i departaments de l'Ajuntament. Arriben centenars de peticions de les coses més dispars a través del gestor de tasques i, també, des de la bústia de suggeriments dels ciutadans. Cal, almenys, contestar-les totes.

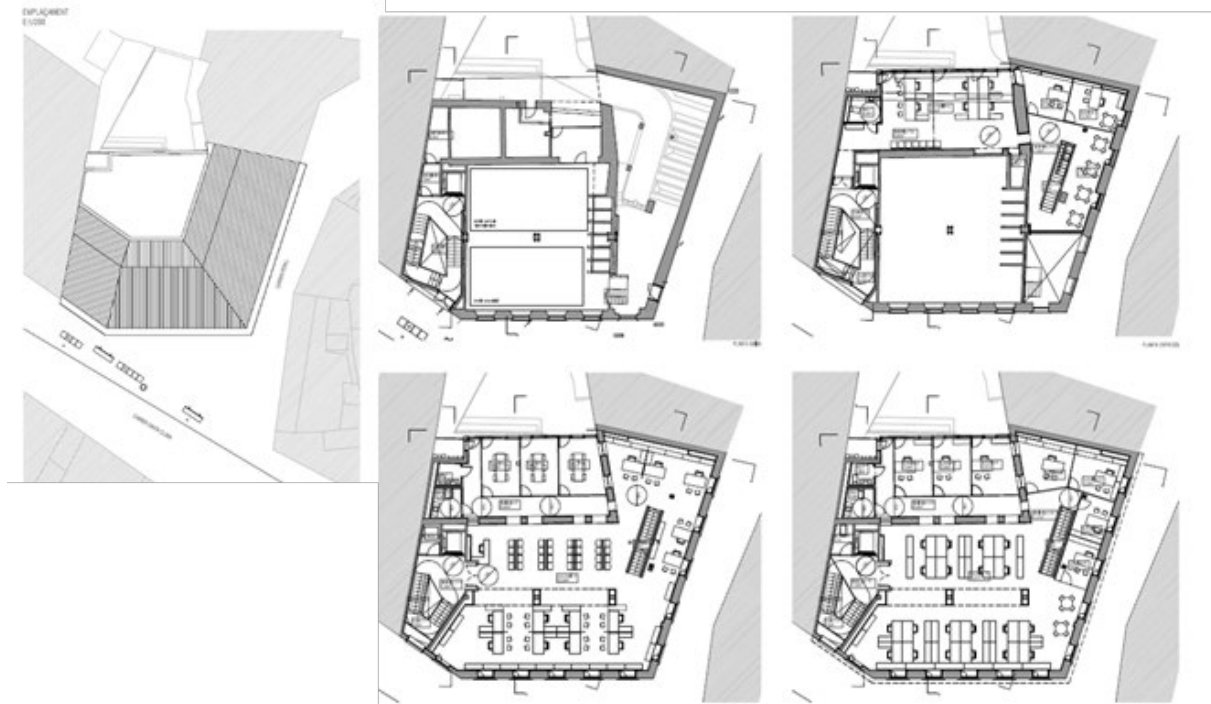
S'afegeixen també a aquest Servei les conseqüències de les obres de restitució dels sectors afectats pel tren d'alta velocitat. Abans hi havia, fora del servei de Projectes i Obres, una oficina dedicada en exclusiva a aquesta qüestió. Ara, a la fase d'acabats, quan es requereix una intervenció més ferma de l'Ajuntament en aquestes obres de restitució, des del servei, aquesta és desenvolupada com una tasca més per alguns tècnics.

2.3.2. Secció d'Equipaments municipals

Fitxes de projectes i obres. Tasques

Milliores en el projecte d'acondicionament per a oficines municipals a l'edifici de la Central del Molí

El projecte consisteix en la reforma i rehabilitació de l'edifici de la central hidroelèctrica del Molí, situada al núm. 13 del carrer Santa Clara, destinat a oficines municipals a la planta entresòl, primera i planta segona. A la planta baixa es planteja mantenir totes les instal·lacions elèctriques de la central del Molí, però millorant l'accessibilitat per poder ensenyar l'espai al públic, de manera restringida.

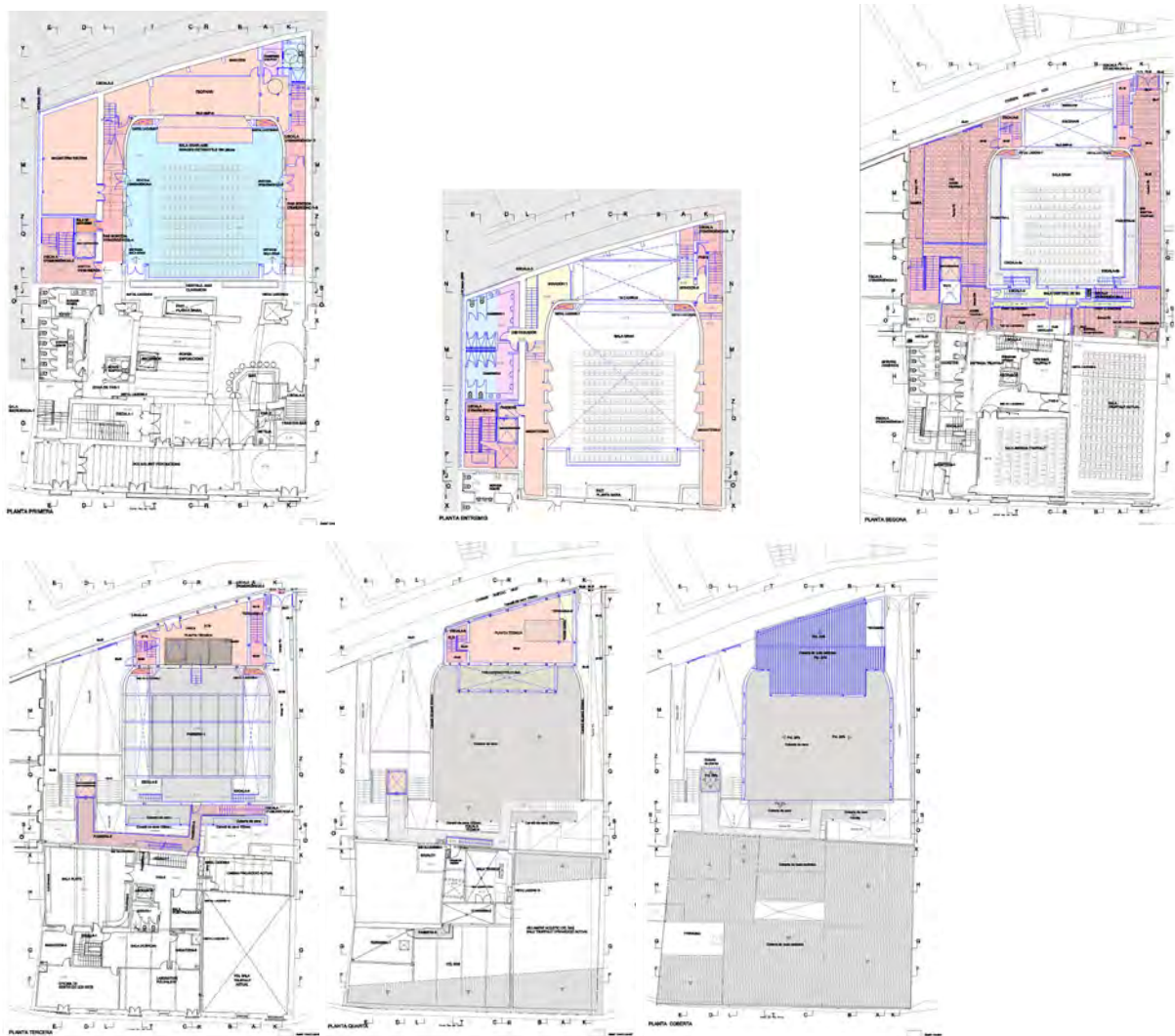


Fitxa tècnica

Emplaçament	Carrer Santa Clara, 13
Superfície	810,44 m2
Pressupost projecte	1.567.515 ,77€
Estat del projecte	Pendent de licitació
Autor del projecte	David Codinach i Sala i Josep M ^a Rovira Saperas, arquitectes
Direcció de L'obra	Servei de Projectes i Obres · Rafael Ros Penedo, arquitecte municipal
Promotor	Ajuntament de Girona

Projecte de rehabilitació edifici antic Cinema Modern fase 2

A fi i efecte de donar cabuda al programa funcional de magatzems i camerinos d'escena, així com per poder habilitar la quarta sortida d'evacuació d'incendis necessària, que surti a espai exterior segur, és a dir, al carrer del Portal Nou, s'ha detectat la possibilitat de fer la buidada de les terres contingudes en el pati de l'antiga UNED, corresponent a la finca veïna, número 9 del carrer del Portal Nou, propietat de la Diputació de Girona i en cessió d'ús a l'ajuntament de Girona, fins al nivell de la platea de la Sala Gran, és a dir dues plantes per sota del nivell del carrer del Portal Nou, per poder encabir dues plantes soterrades entre els 2 edificis, de servei a la Sala Gran de l'antic Cinema Modern, i amb l'encaix de la quarta sortida d'emergència, reconstruint l'actual pati com a terrat de coberta d'aquesta nova edificació.

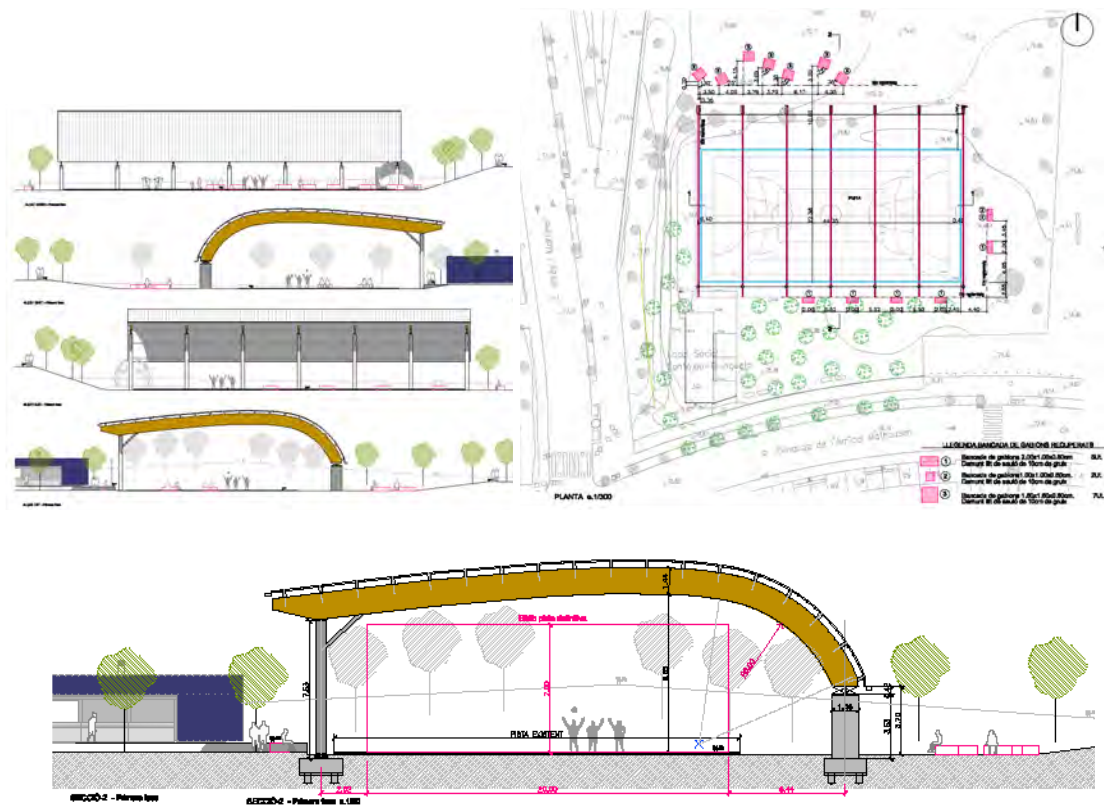


Fitxa tècnica

Emplaçament	Carrer del Portal Nou
Superfície	2.044,90 m ²
Pressupost projecte	En redacció
Estat del projecte	En redacció
Autor del projecte	Servei de Projectes · Carles Lloret Nadal i Rafael Ros Penedo, arquitectes municipals
Direcció de l'obra	Serveis de Projectes · Rafael Ros Penedo, arquitecte municipal
Promotor	Ajuntament de Girona

Revisió i actualització del Projecte d'execució de coberta pista esportiva a fontajau ente l'avinguda l'amical Matahusen i el c. Antoni Varés Martinell

És objecte de revisió i actualització del Projecte d'Execució definir i concretar les parts de l'obra que queden per executar, amb un pressupost de licitació que actualitza els preus, a causa del temps transcorregut des de la redacció inicial del projecte que és del mes juliol de 2018, i eliminant aquelles unitats d'obra ja executades en la primera licitació, a efectes de la nova licitació, però sense perdre de vista el caràcter unitari del projecte.

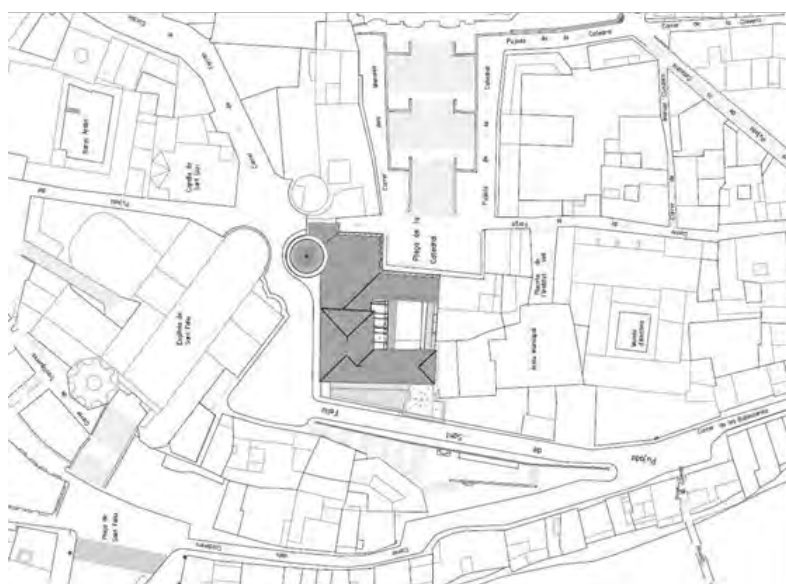


Fitxa tècnica

Emplaçament	Fontajau, av. Amical Mathausen i c. Antoni Varés Martinell
Superfície	1.000 m ²
Pressupost projecte	518.463,01€
Preu adjudicat	En resolució de contracte
Estat del projecte	Adjudicada nova assistència tècnica per redactar nou projecte
Autor del projecte	Serveis de Projectes i Obres · Rafael Ros Penedo, arquitecte municipal
Promotor	Ajuntament de Girona

Projecte d'adequació de la Casa Pastors com a seu del Museu d'Art Modern i Contemporani de Girona. Memòria tècnica enderroc per la continuïtat de les excavacions arqueològiques.

L'objecte del projecte consisteix en l'adequació de la casa Pastors com a Seu del Museu d'art modern i contemporani de Girona, per això és vol recuperar en el possible el caràcter unitari del conjunt, així com la imatge exterior, sense renunciar, si cal, a elements arquitectònics contemporanis en les noves actuacions. Enguany s'ha dut a terme l'enderroc del murs pati oest per la continuïtat de les excavacions arqueològiques. Un cop obert s'ha redactat una nova memòria tècnica valorada que abarca la totalitat de la planta baixa.



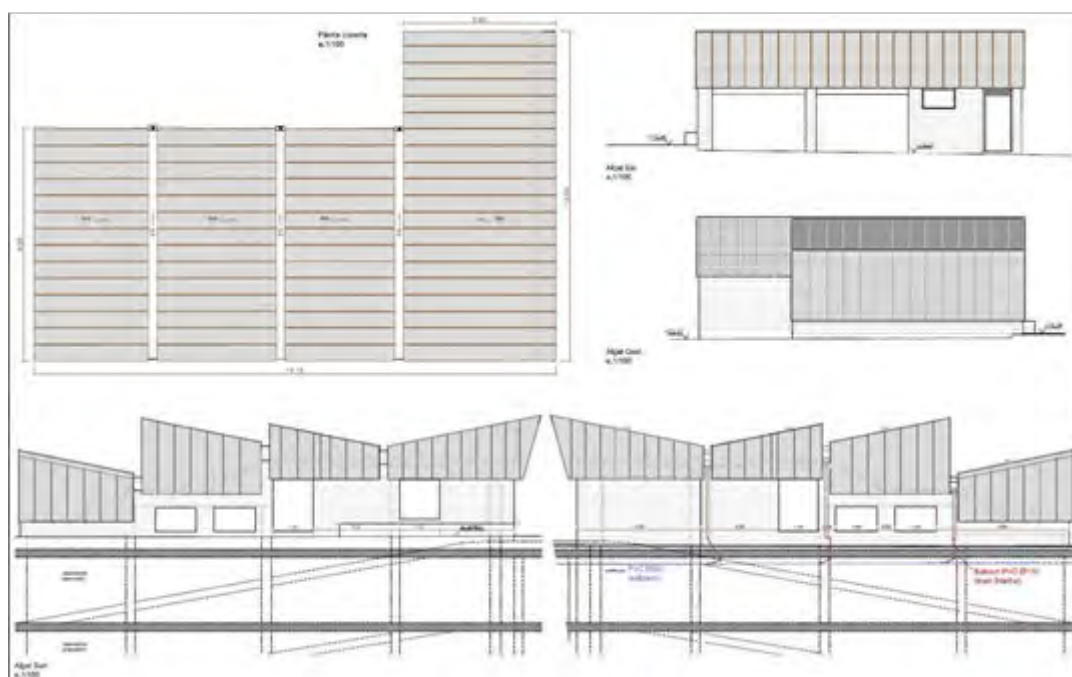
Fitxa tècnica

Emplaçament	Plaça de la Catedral, 2
Superfície	1.600 m ²
Pressupost projecte	269.999,99 €
Estat del projecte	Adjudicat
Autor del projecte	Carme Sais Gruart, Cap de seves arts visuals, museus i patrimoni cultural
Direcció de l'obra	Servei de Projectes i Obres · Joaquim Roura Poch, arquitecte municipal
Promotor	Ajuntament de Girona

Projecte d'execució de la coberta del badalot de la plaça Pallach

L'objecte de l'encàrrec és resoldre els problemes de filtracions d'aigües plujanes provocades per l'envelliment i la obsolescència dels materials constructius que conformen el badalot, especialment la membrana impermeabilitzant de PVC existent sota el paviment, l'entrada a canals amb reixes interceptores, i els minvells que resolien els encontres amb els paraments verticals perimetrals.

La coberta que es proposa forma part de la solució constructiva del propi badalot, per tal de garantir l'evacuació d'aigües plujanes d'aquesta nova coberta, en ser una solució constructiva més segura, de major durabilitat i baix manteniment en el temps (pràcticament, només neteja de canals), la qual cosa també comporta deixar d'exercir ús públic sobre el badalot.

**Fitxa tècnica**

Emplaçament	Plaça Josep Pallach i Carolà, s/n
Superfície	202,10 m ²
Pressupost projecte	94.718,96 €
Preu adjudicat	93.617,85 €
Estat del projecte	Obra acabada i recepcionada
Autor del projecte	Servei de Projectes i Obres · Rafael Ros Penedo, arquitecte municipal
Promotor	Ajuntament de Girona

Informe sobre les patologies aparegudes a la Plaça Pallach, degoters per filtracions d'aigües pluvials

Té per objecte el present Informe realitzar la descripció de les patologies aparegudes a les obres executades a la plaça Josep Pallach i Carolà, diagnosticar els possibles motius que les han pogut originar, proposar les possibles formes de solucionar-les i determinar la seva valoració.



Fitxa tècnica

Emplaçament	Plaça Pallach i Carolà
Superfície	207,90 m ²
Pressupost projecte	66.735,11€
Preu adjudicat	62.735,07€
Estat del projecte	Obra acabada i recepcionada.
Autor de l'informe	Serveis de Projectes i Obres· Rafael Ros Penedo, arquitecte municipal
Promotor	Ajuntament de Girona

Projecte de Comissaria de Santa Eugènia de la Policia Municipal de Girona

L'encàrrec de la redacció de la present documentació s'enmarca en el conveni marc per a la delegació de competències i la prestació d'assistència tècnica en matèria d'enginyeria i arquitectura entre el Consell Comarcal del Gironès i l'Ajuntament de Girona.

L'objecte del projecte consisteix en la remodelació de Can Burrassó com a Comissaria de Policia Municipal de Girona al barri de Santa Eugènia, així com la tramitació d'expedient dels treballs de seguretat i salut, per rebre l'edifici a punt de funcionar per part de l'Ajuntament de Girona. L'edifici es presenta totalment obsolet, per a qualsevol ús i requerirà una important remodelació per a donar resposta a l'ús específic de Comissaria que es vol implantar.



Fitxa tècnica

Emplaçament	Carrer Maçana, nº78 davant parc Núria Terés
Superfície	372,57 m2
Pressupost projecte	799.714,85€
Estat del projecte	En construcció
Autor del projecte	Serveis Tècnics del Consell Comarcal del Gironès
Promotor	Ajuntament de Girona

Avantprojecte de reforma de la Biblioteca Pública a la Casa de Cultura, fase-2

Biblioteca de la casa de Cultura. A l'espai de la Casa de Cultura que ocupava la Biblioteca Provincial de Girona l'Ajuntament de Girona vol adequar-lo per a convertir-lo en biblioteca municipal. Per a fer-ho es disposa d'un projecte arquitectònic que s'ha de sotmetre a revisió per tal d'adaptar-lo a uns nous requeriments derivats de la tipologia de l'edifici i del seu us compartit amb el titular de l'equipament.

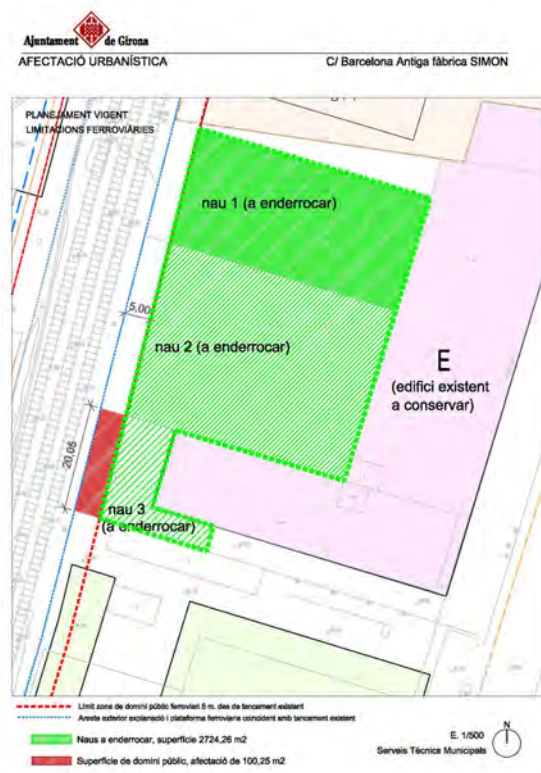


Fitxa tècnica

Emplaçament	Plaça Hospital
Superfície	1.689,45 m ²
Pressupost projecte	En redacció
Estat del projecte	Redacció avantprojecte
Autor del projecte	Servei de Projectes i Obres · Joaquim Roura Poch, arquitecte municipal
Promotor	Ajuntament de Girona

Projecte d'enderroc de les naus situades al carrer Barcelona, número 142 i 144 (antiga fàbrica Simón)

Afectació Urbanística. El projecte consisteix en l'enderroc de tres naus situades al carrer Barcelona, número 142 i 144 (part de l'antiga fàbrica Simón), afectades per la zona de domini públic ferroviari i espai no edificable.

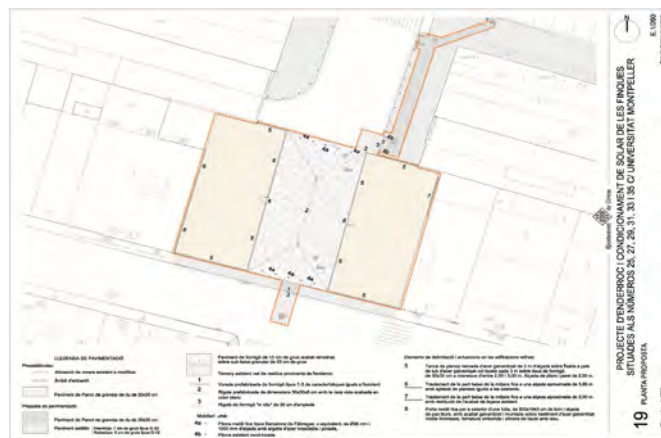


Fitxa tècnica

Emplaçament	Carrer Barcelona, 142-144
Superfície	2.824,51 m ²
Pressupost projecte	125.255,75 €
Preu adjudicat	92.062,98 €.
Estat del projecte	Acta de suspensió, pendent d'ADIF
Autor del projecte	Rafel Ros Penedo , arquitecte
Direcció de L'obra	Servei de Projectes i Obres· Rafel Ros Penedo, arquitecte municipal
Promotor	Ajuntament de Girona

Projecte d'enderroc i condicionament de solar de finques situades al carrer Universitat de Montpeller.

Obres del projecte d'enderroc i condicionament de solar al carrer Universitat de Montpeller

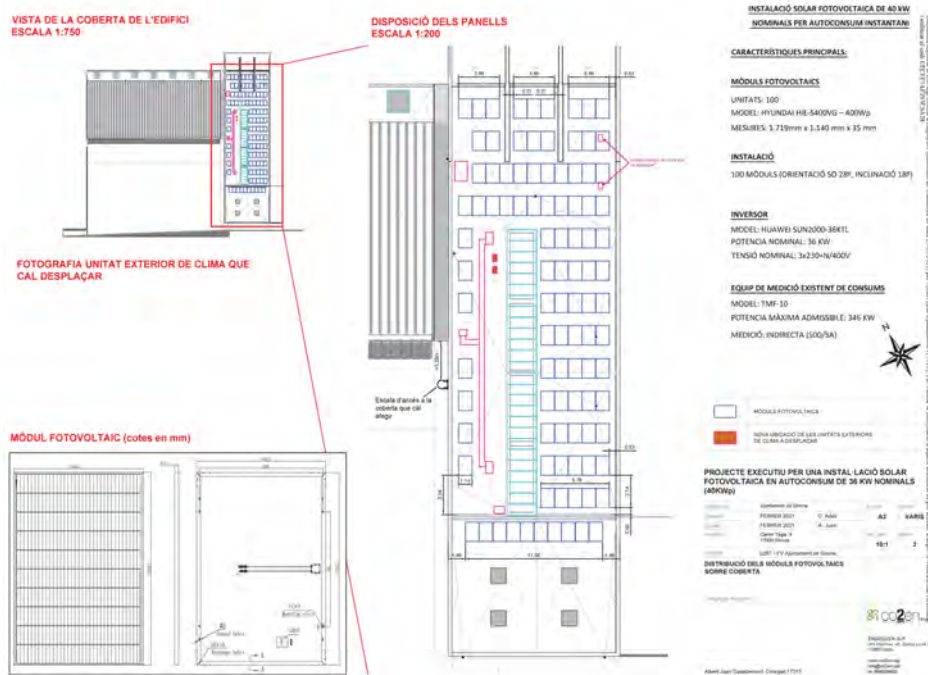


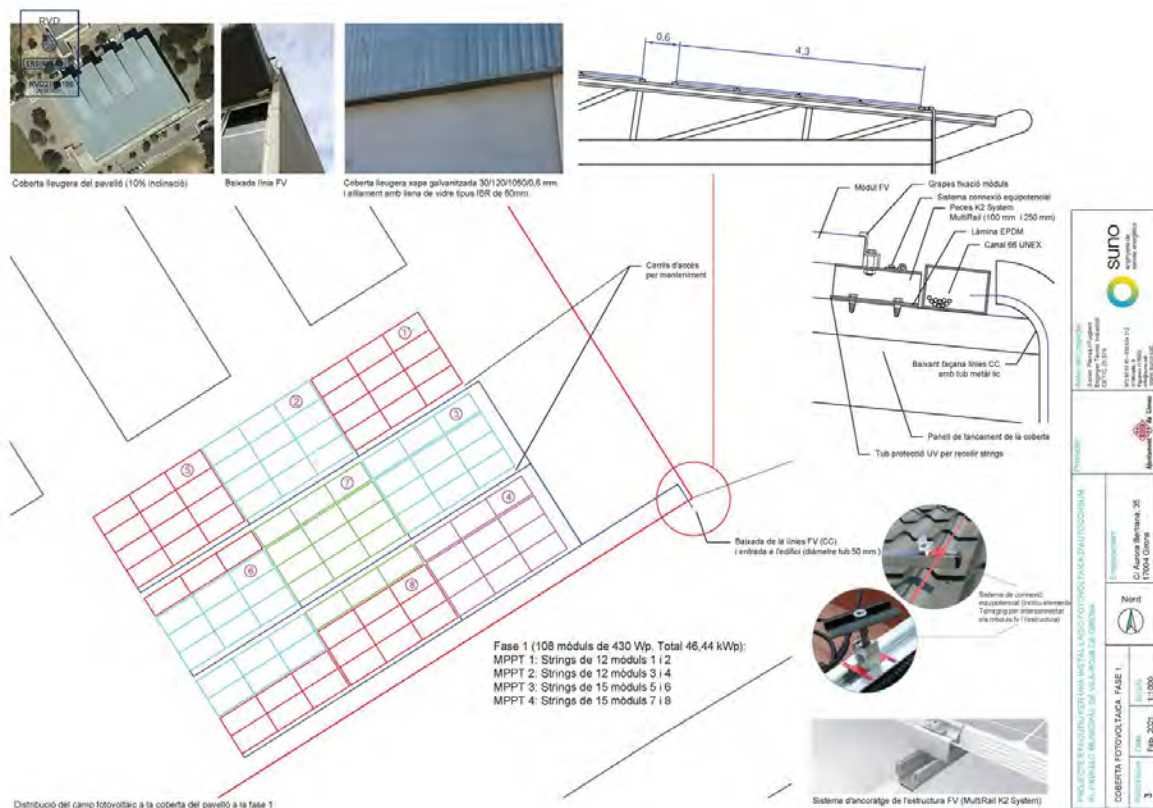
Fitxa tècnica

Emplaçament	Carrer Universitat de Mompeller núm. 25, 27, 29, 31, 33 i 35
Superfície	800,88 m ²
Pressupost projecte	125.255,76 €
Preu adjudicat	92.062,98 €
Estat del projecte	En execució
Autor del projecte	Servei de projectes i Obres · Joaquim Roura Poch, arquitecte municipal
Direcció de L'obra	Servei de projectes i Obres · Joaquim Roura Poch, arquitecte municipal
Promotor	Ajuntament de Girona

Aprovació de projectes d'instal.lació de plaques fotovoltaïques a Mercat del Lleó, Pavelló de Vilaroja, Escola Font de la Polvora, Piscina Municipal de Palau i Piscina municipal de Santa Eugènia, emmarcats en el Pla d'Acció d'Energia Sostenible de l'Ajuntament de Girona.

Contractació mixta de les obres i del servei de manteniment de la instal.lació de plaques fotovoltaïques a Mercat del lleó, Pavelló de Vilaroja, Escola Font de la Polvora, Piscina Municipal de Palau i Piscina municipal de Santa Eugènia emmarcats en el Pla d'Acció d'Energia Sostenible.

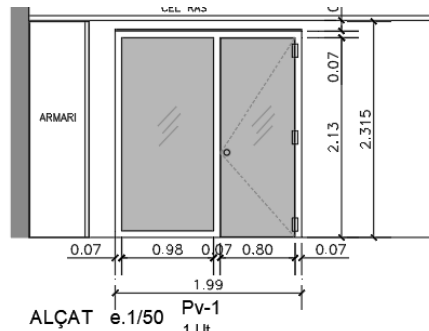




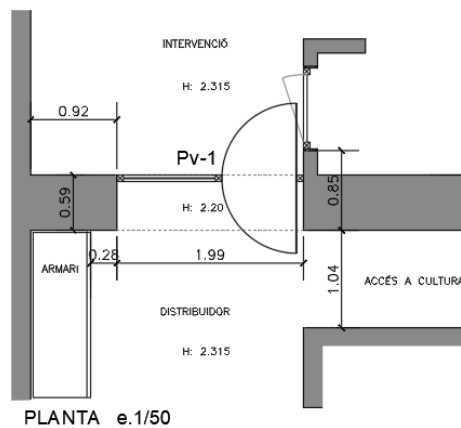
Fitxa tècnica

Emplaçament	Equipaments varis.
Superfície	5.296 m2 de coberta per col.locació de plaques.
Pressupost projecte	508.138,87 €
Preu adjudicat	369.207,22€
Estat del projecte	Lot 1 i lot 3 acabats, Lot 2 pendent de licitació
Autor del projecte	ENGICO2EN SLP - Albert Juan casademont, Enginyer Industrial SUNO enginyeria de serveis energètics - Xavier Planas i Puigbert, Enginyer tecnic industrial AUDIT ENERGIA S.L. - Aniol Alabert Aldana, Enginyer Industrial
Coordinació del projecte	Xavier de Ribot i Marc Costa Soler, Oficina tècnica d'Enginyeria - àrea d'Urbanisme, Activitats, Mobilitat i Via Pública de l'Ajuntament de Girona
Promotor	Ajuntament de Girona

Estudi porta d'accés a l'àrea d'Intervenció planta 2na. Edifici Ajuntament.
Es tracta d'ubicar una porta a l'àrea d'Intervenció per separar-la de l'accès compartit a l'àrea de Cultura.



Porta securit amb frontisses de vaivé
agafades al bastiment de fusta de 7cm.
amb vidre transparent més tarja de
vidre de seguretat fix.

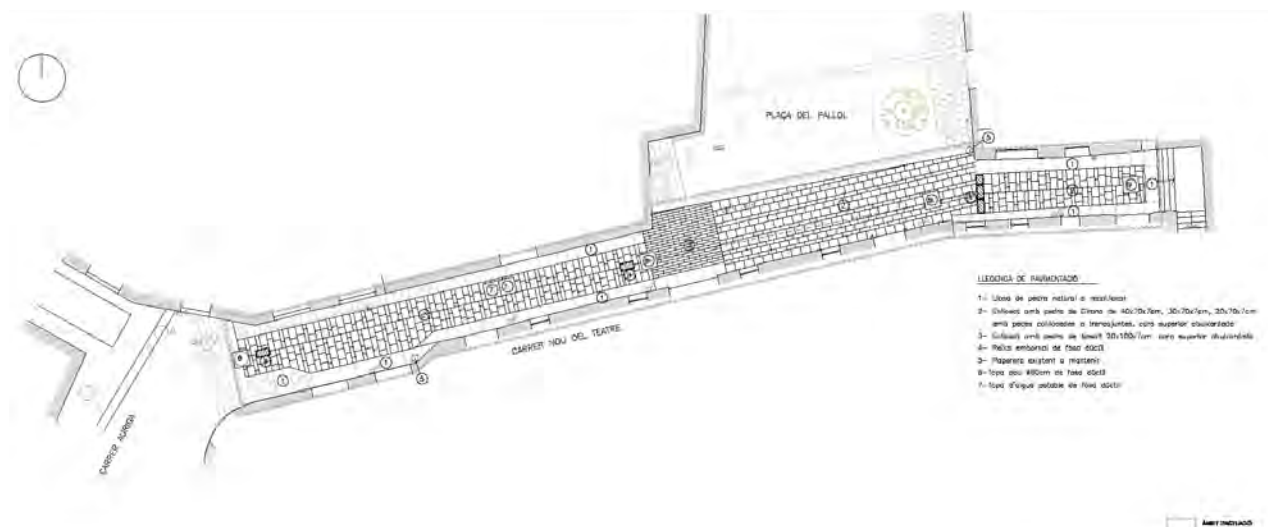


Fitxa tècnica

Emplaçament	Plaça del Vi, 1
Superfície	----
Pressupost projecte	3.510,91€
Estat de l'actuació	Redactat i pendent d'aprovació
Autor del projecte	Servei de Projectes i Obres · Joaquim Roura Poch, arquitecte municipal
Promotor	Ajuntament de Girona

Projecte d'obra local ordinària per reposició de pavimentació del carrer Nou del Teatre entre el carrer Auriga i la Plaça del Pallol

L'objecte del projecte consisteix en la reposició del carrer amb l'actualització i els serveis afectats: sanejament, aigua potable i enllumenat públic.

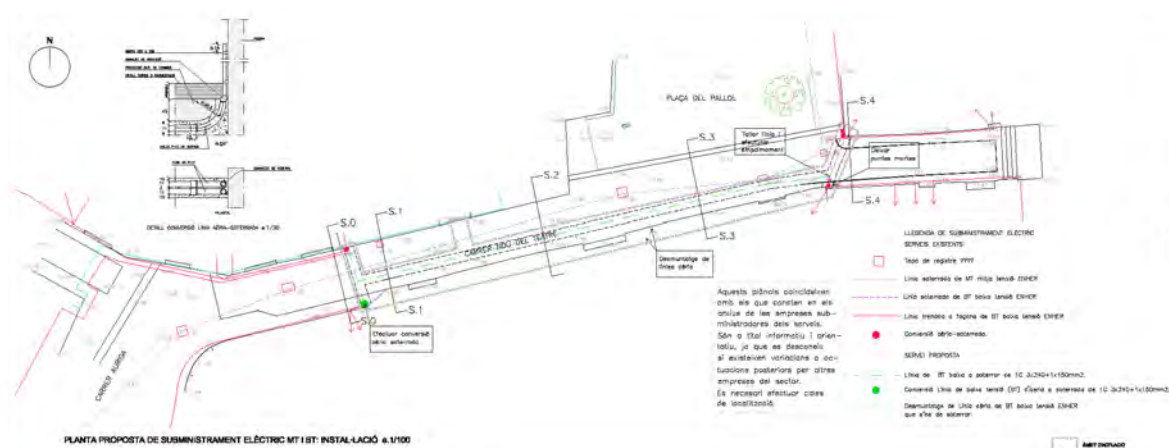


Fitxa tècnica

Emplaçament	Carrer Nou del Teatre
Superfície	----
Pressupost projecte	Pendent
Estat de l'actuació	En redacció
Autor del projecte	Servei de Projectes i Obres · Rafael Ros Penedo, arquitecte municipal
Promotor	Ajuntament de Girona

Modificació d'una estesa elèctrica de baixa tensió (BT) al carrer nou del teatre, 14-18

L'objecte del projecte consisteix en soterrar la línia de baixa tensió provisional d'obra grapada a façana.

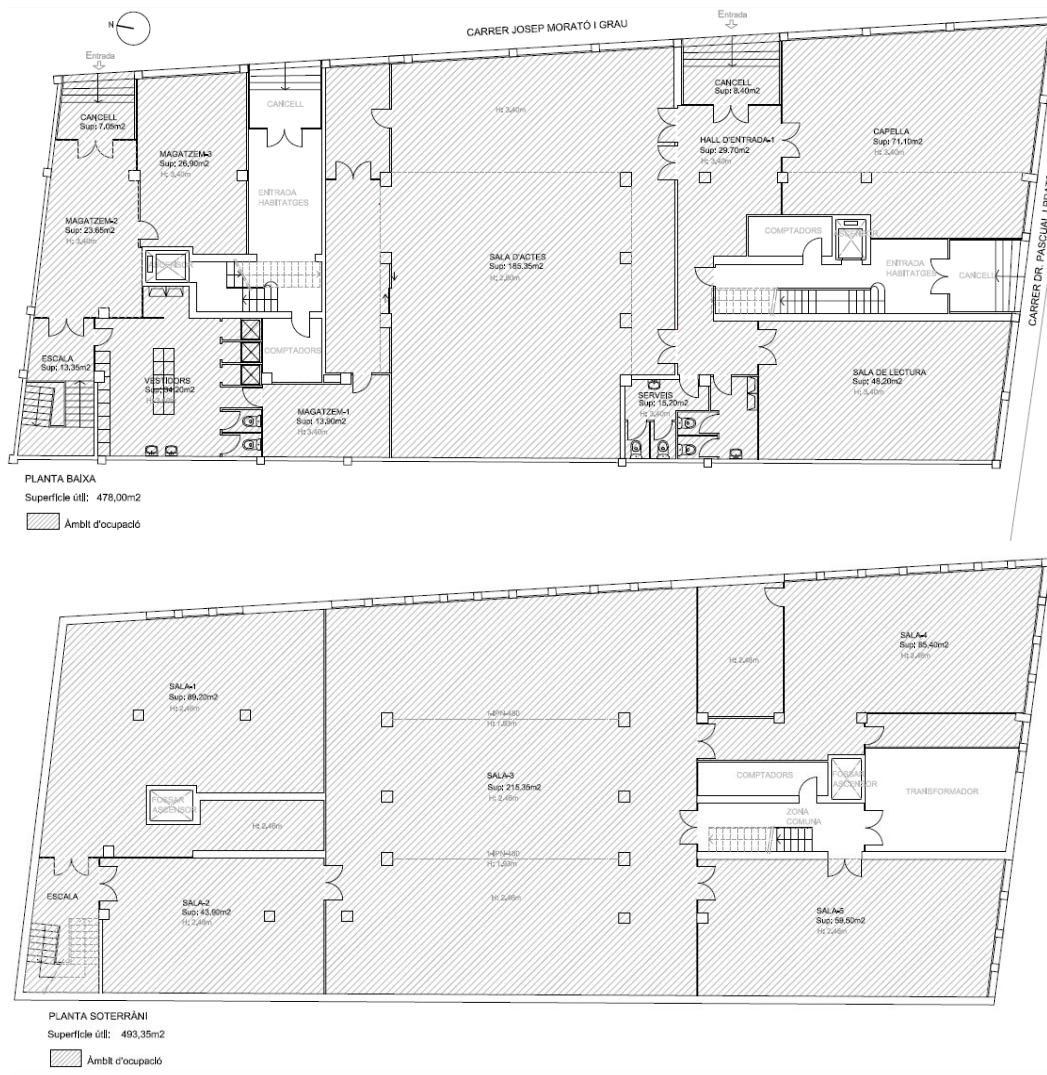


Fitxa tècnica

Emplaçament	Carrer Nou del Teatre
Superfície	----
Pressupost projecte	Pendent
Estat de l'actuació	En redacció
Autor del projecte	Servei de Projectes i Obres · Rafael Ros Penedo, arquitecte municipal
Promotor	Ajuntament de Girona

Aixecament d'un local a Vista Alegre cantonada entre els carrers Josep Morató i Grau amb el carrer Dr. Pascual i Prats. Projecte

L'objecte del treball consisteix en la documentació per avaluar segons criteris que depenen d'un judici de valor presentada per la licitació convocada per adjudicar la compra d'un immoble/local per l'Ajuntament de Girona, que el destinarà a espai social al barri de Vista Alegre-Carme de la ciutat de Girona.

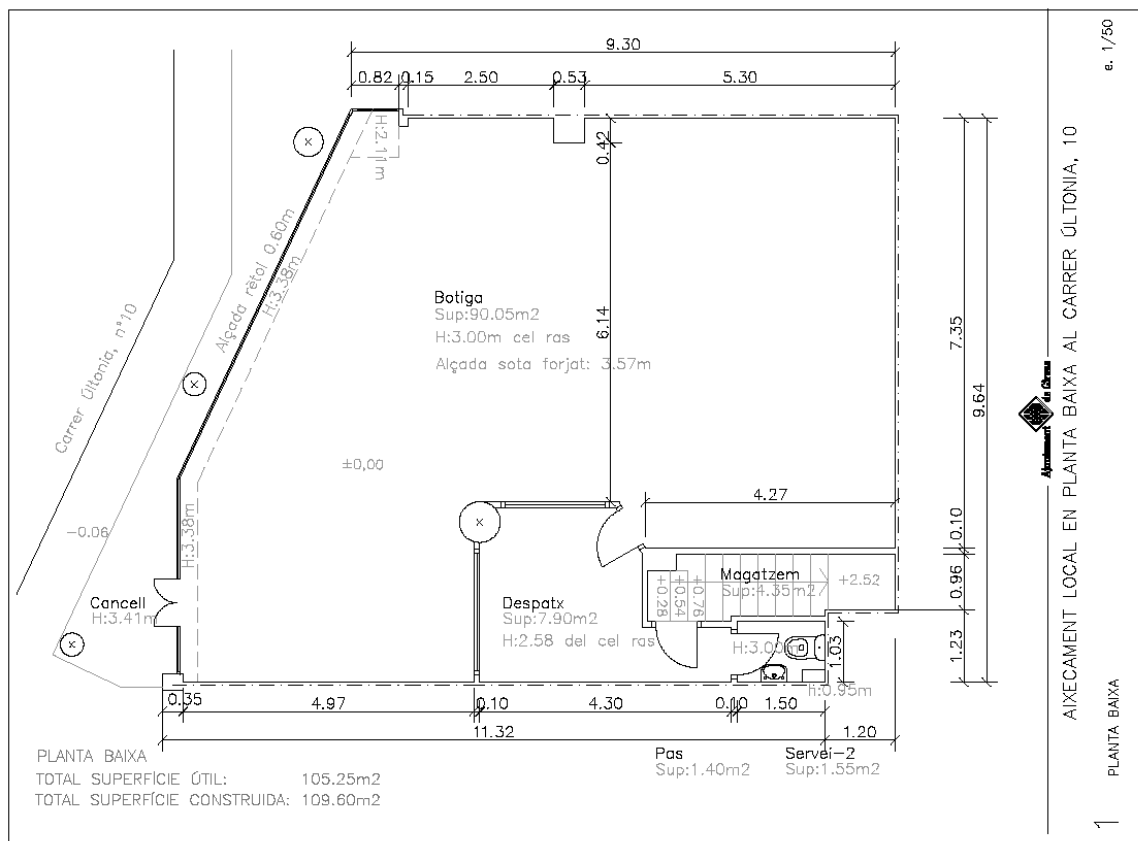


Fitxa tècnica

Emplaçament	Carrer Josep Morató i Grau amb el carrer Dr. Pascual i Prats
Superfície útil	480,00m ² en planta baixa i 493,35m ² en planta soterràni
Pressupost projecte	---
Estat de l'actuació	Aixecament acabat
Autor del projecte	Servei de Projectes i obres ·
Promotor	Ajuntament de Girona

Aixecament d'un local en planta baixa al carrer Últonia, 10

L'objecte del treball consisteix en la documentació per avaluar segons criteris que depenen d'un judici de valor presentada per la licitació convocada per adjudicar la compra d'un immoble/local per l'Ajuntament de Girona.

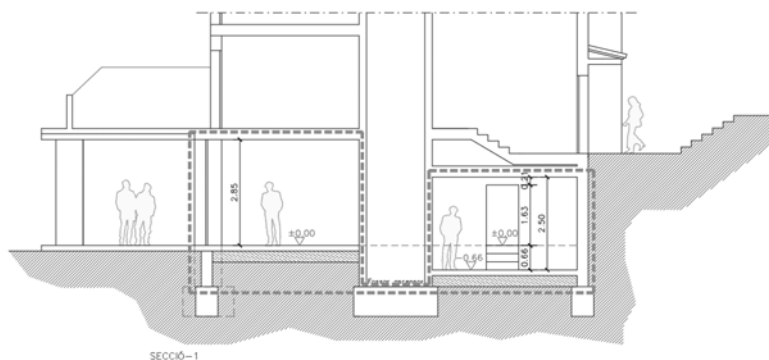
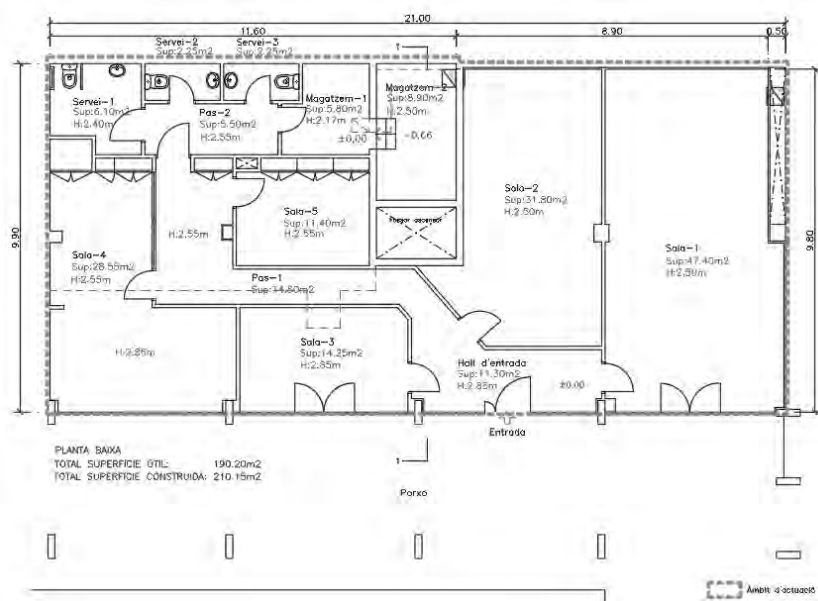


Fitxa tècnica

Emplaçament	Carrer Últonia, 10
Superfície útil	105.25m ² .
Pressupost projecte	-----
Estat de l'actuació	Aixecament acabat
Autor del projecte	Servei de Projectes i obres
Promotor	Ajuntament de Girona

Aixecament d'un local a Montjuïc antigues dependències de Caixa Bank

L'objecte del treball consisteix en la documentació per avaluar segons criteris que depenen d'un judici de valor presentada per la licitació convocada per adjudicar la compra d'un immoble /local per l'Ajuntament de Girona, que el destinarà a espai social al barri de Montjuïc de la ciutat de Girona.

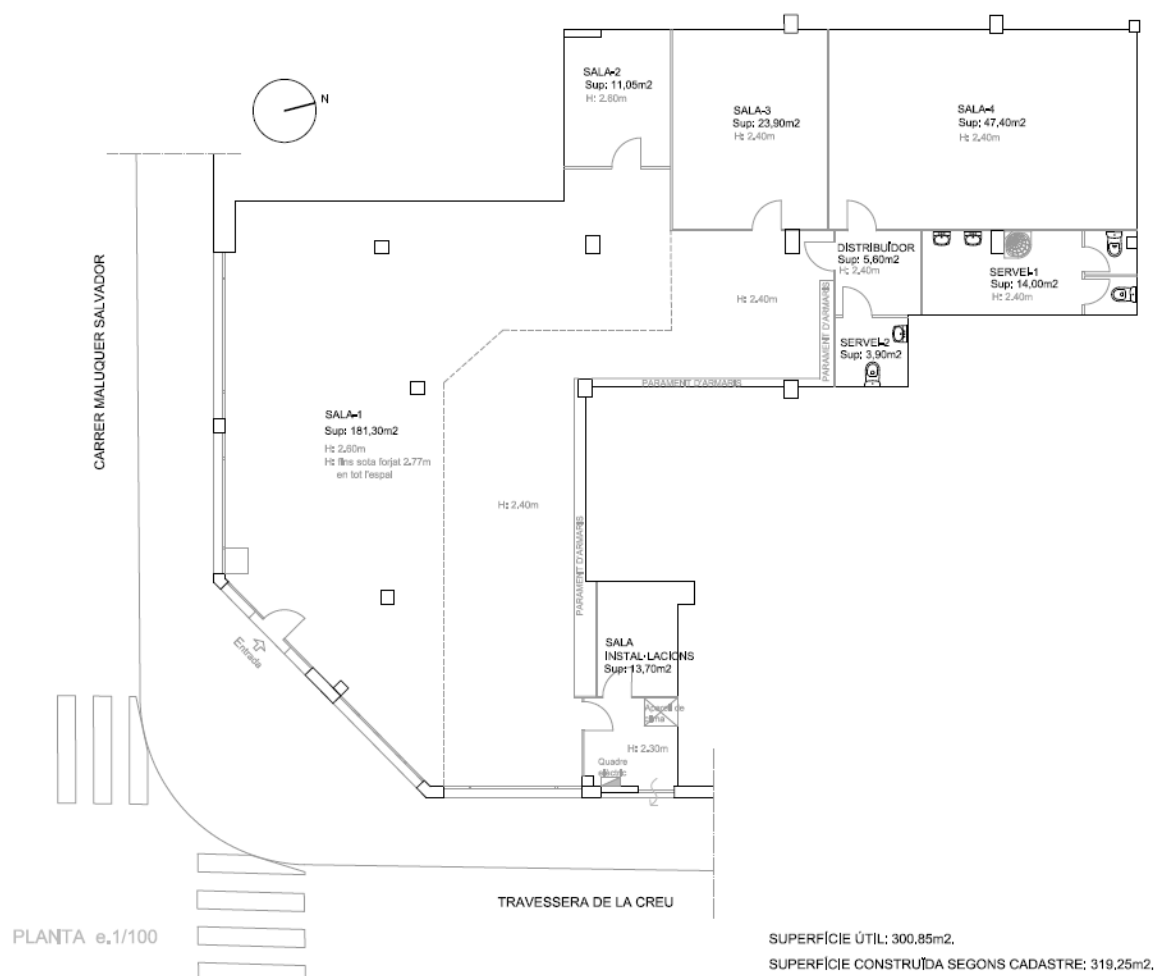


Fitxa tècnica

Emplaçament	Pati interior d'illa Davant del Brollador de Montjuïc
Superfície útil	190.20m ² .
Pressupost projecte	-----
Estat de l'actuació	Aixecament acabat
Autor del projecte	Servei de Projectes i obres
Promotor	Ajuntament de Girona

Aixecament d'un local situat a la cantonada entre el c. Maluquer Salvador amb Travessera de la Creu.

L'objecte del treball consisteix en la documentació per avaluar segons criteris que depenen d'un judici de valor presentada per la licitació convocada per adjudicar la compra d'un immoble/local per l'Ajuntament de Girona, que el destinarà a espai social al barri de Vista Alegre-Carme de la ciutat de Girona.



Fitxa tècnica

Emplaçament c. Maluquer Salvador, 21

Superfície útil 300.85m².

Pressupost projecte -----

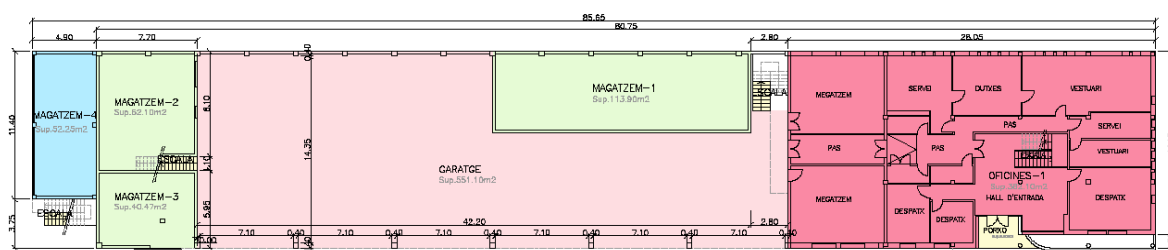
Estat de l'actuació Aixecament acabat

Autor del projecte Servei de Projectes i obres

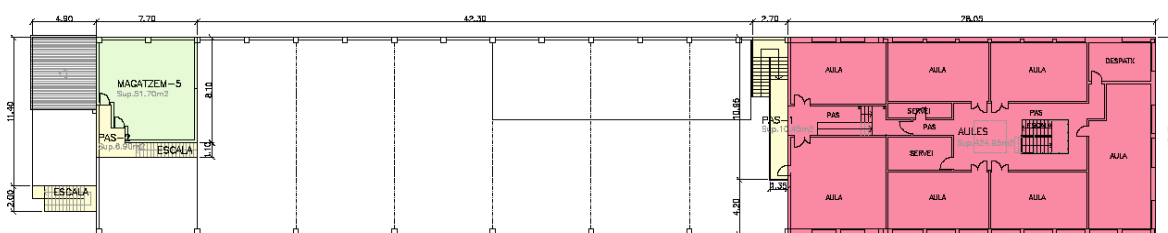
Promotor Ajuntament de Girona

Aixecament local Institut Gaudí ocupat per els Mossos d'esquadre el carretera de Santa Coloma, 78.

L'objecte del treball consisteix en la documentació per avaluar segons criteris que depenen d'un judici de valor presentada per la licitació convocada per adjudicar la compra d'un immoble/local per l'Ajuntament de Girona.



PLANTA BAIXA
 TOTAL SUPERFÍCIE ÚTIL: 1.201,80m²+24,80m² (caseta d'obra)
 TOTAL SUPERFÍCIE CONSTRUÏDA: 1.253,75m²+30,50m² (caseta d'obra)



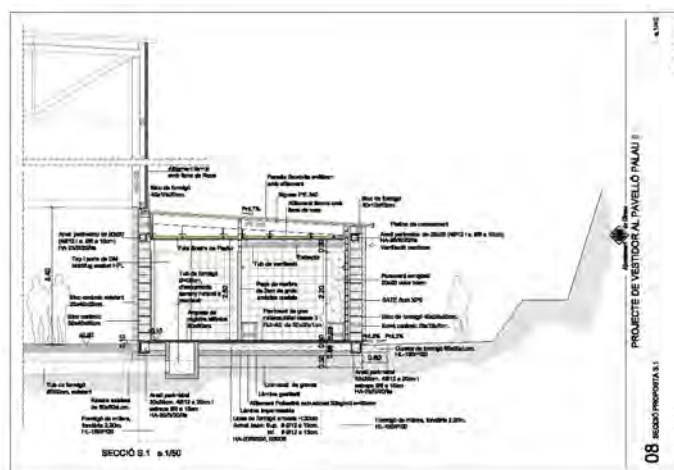
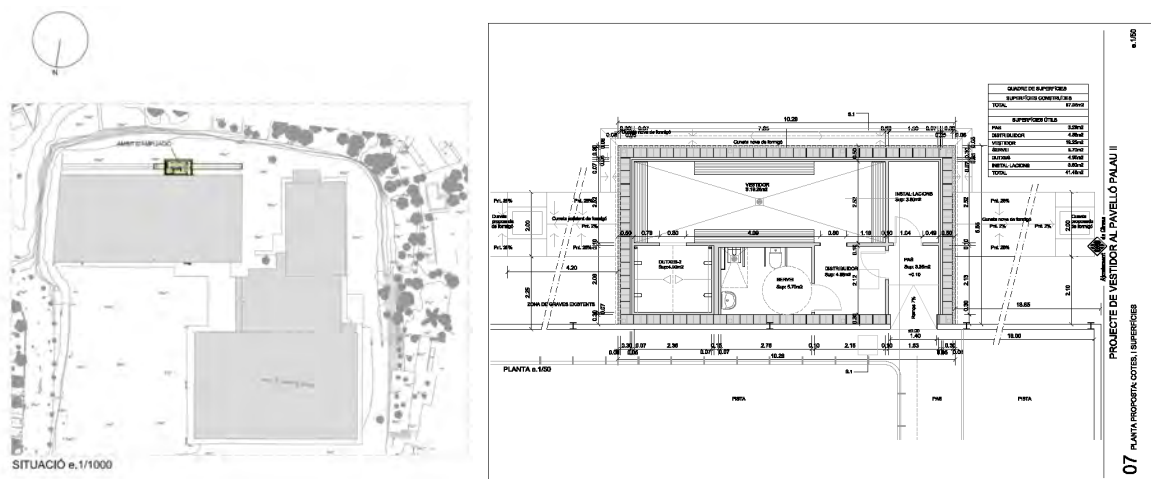
PLANTA PIS
 TOTAL SUPERFÍCIE ÚTIL: 494,00m²
 TOTAL SUPERFÍCIE CONSTRUÏDA: 518,86m²

Fitxa tècnica

Emplaçament	Carretera Santa Coloma, 78
Superfície útil	1720,80m ² .
Pressupost projecte	-----
Estat de l'actuació	Aixecament acabat
Autor del projecte	Servei de Projectes i obres
Promotor	Ajuntament de Girona

Projecte de vestidors al Pavelló de Palau II

L'objecte del projecte és dotar d'uns vestidors complementaris el Pavelló Esportiu Palau II.

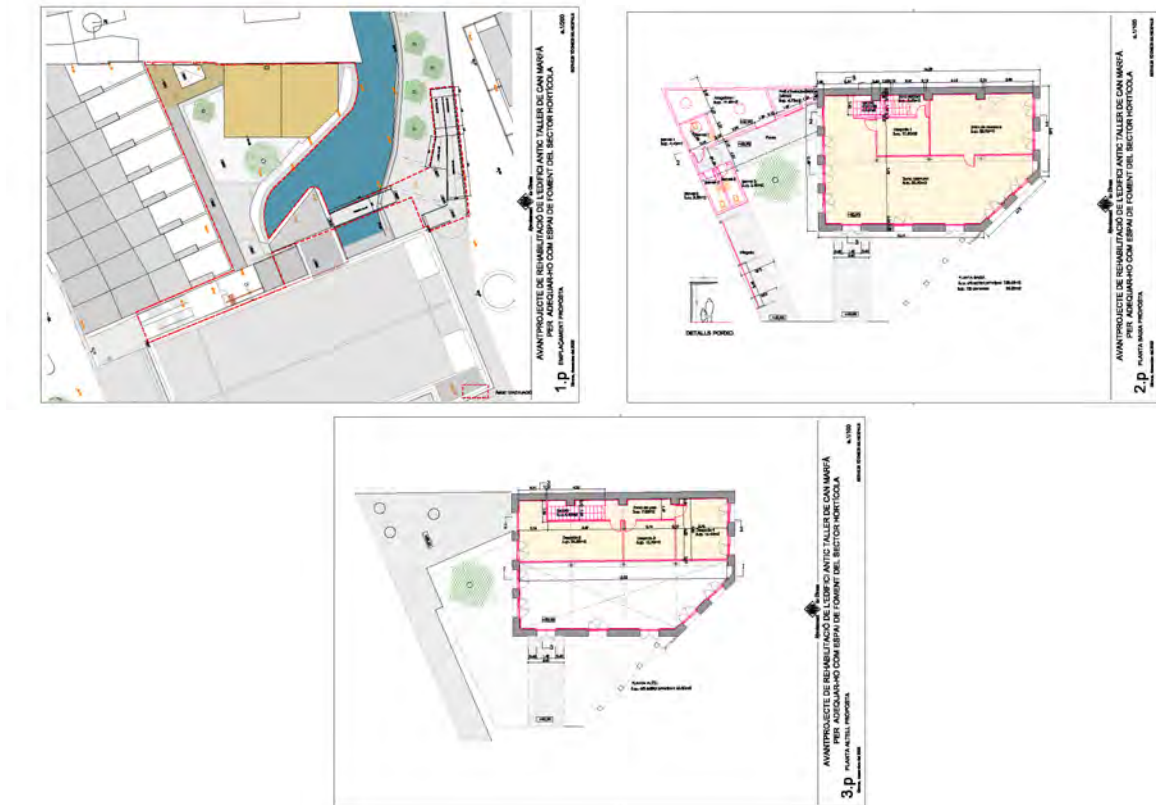


Fitxa tècnica

Emplaçament	Carrer Josep Aguilera i Martí, 2
Superfície	57.05m2.
Pressupost projecte	140.493,03€
Estat de l'actuació	Redactat, pendent de licitació
Autor del projecte	Servei de Projectes i obres · Joaquim Roura Poch, arquitecte municipal
Promotor	Ajuntament de Girona

Avantprojecte de rehabilitació de l'edifici antic taller de Can Marfà per adequar-ho com espai de foment del sector hortícola.

L'objecte és la redacció d'un avantprojecte com a pauta per la redacció d'un projecte constructiu mitjançant un encàrrec extern.

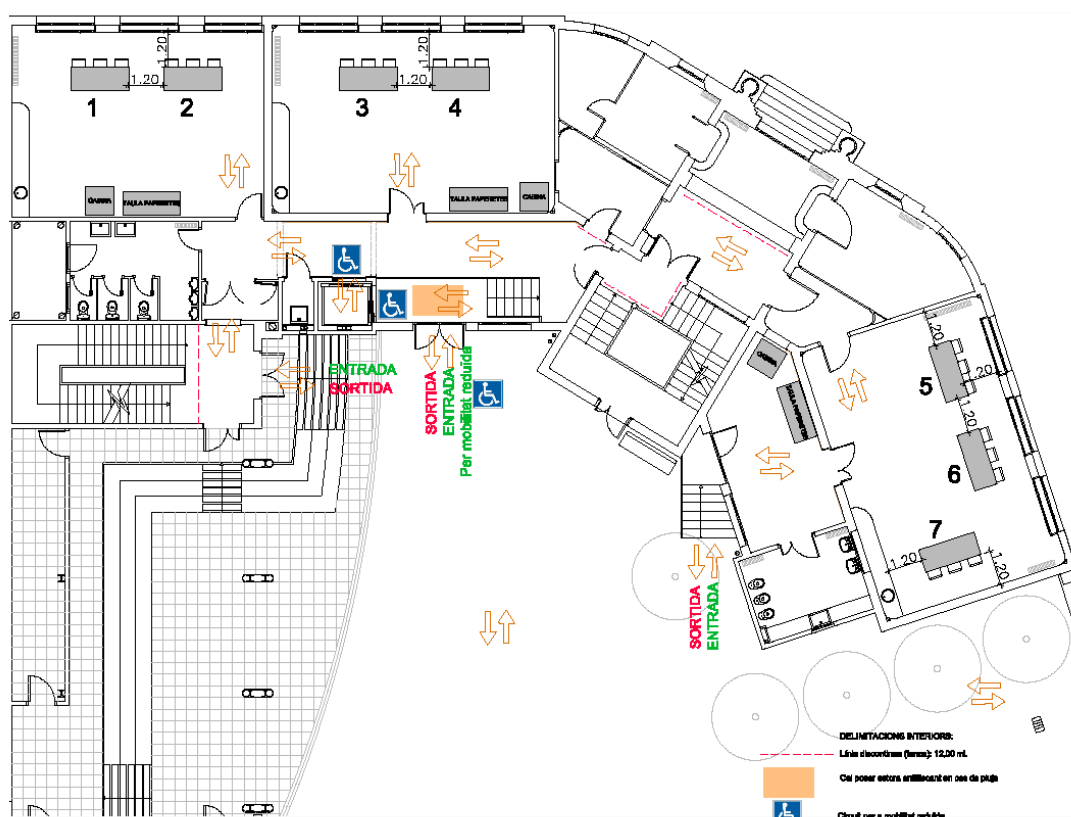


Fitxa tècnica

Emplaçament	Carrer de Baix, 2
Superfície útil	227,15m2.
Pressupost projecte	600.000€
Estat de l'actuació	Aixecament acabat
Autor del projecte	Servei de Projectes i Obres · Joaquim Roura Poch, arquitecte municipal
Promotor	Ajuntament de Girona

Col·legis Electorals Municipals, 28 de maig

L'objecte del projecte consisteix en adequar els 18 espais dels col·legis electorals al ciutadà. Casa de Cultura, Escola Annexa, Pavelló Vila-Roja, Escola Verd, Escola Pla de Girona, Centre Cívic Pla de Palau, Pavelló Municipal d'esports de Palau II, Escola Eiximenis, Escola Joan Bruguera, Palau de Fires, Pavelló Municipal de Sta. Eugènia I, Pavelló Sta. Eugènia II- Montfalgars, Centre Cívic Pedret, Centre Cívic Pont Major, Antiques Escoles de Sant Daniel i l'Escola de Tialà.

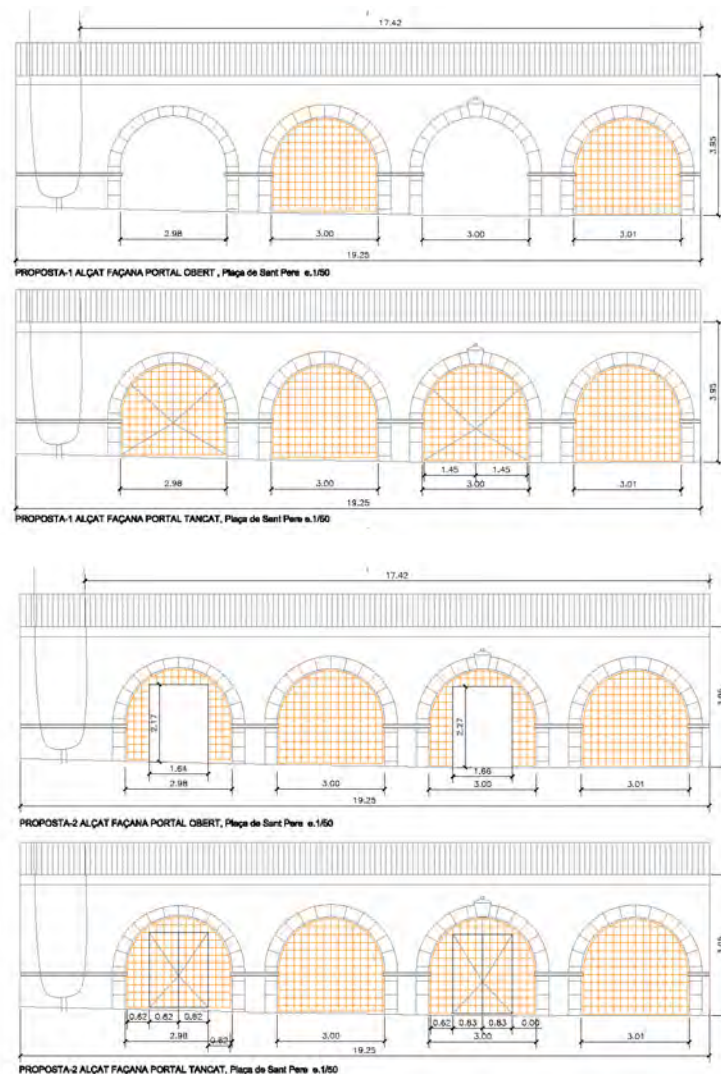


Fitxa tècnica

Emplaçament	Per tot Girona
Superfície útil	-----
Pressupost projecte	-----
Estat de l'actuació	Aixecament
Autor del projecte	Servei de Projectes i Obres · Joaquim Roura Poch, arquitecte municipal
Promotor	Ajuntament de Girona

Proposta tancament porxada del Centre Jove de Salut a la Plaça de Sant Pere 11.

L'objecte del projecte consisteix fer dues propostes de tancament amb reixa de fossa a la porxada del Centre Jove de Salut.



Fitxa tècnica

Emplaçament	Plaça de Sant Pere, 11
Superfície útil	-----
Pressupost projecte	-----
Estat de l'actuació	En redacció
Autor del projecte	Servei de Projectes i Obres
Promotor	Ajuntament de Girona

Parcel·la de Bombers carrer Joan Turró Cabratosa, 15 a Mas Xirgu
L'objecte del treball consisteix en sobreposar base cartogràfica damunt projecte GISA.



Fitxa tècnica

Emplaçament	Carrer Joan Trurró Cabratosa, 15- Mas Xirgu
Superfície útil	-----
Pressupost projecte	-----
Estat de l'actuació	Acabat
Autor del projecte	Servei de Projectes i Obres
Promotor	Ajuntament de Girona

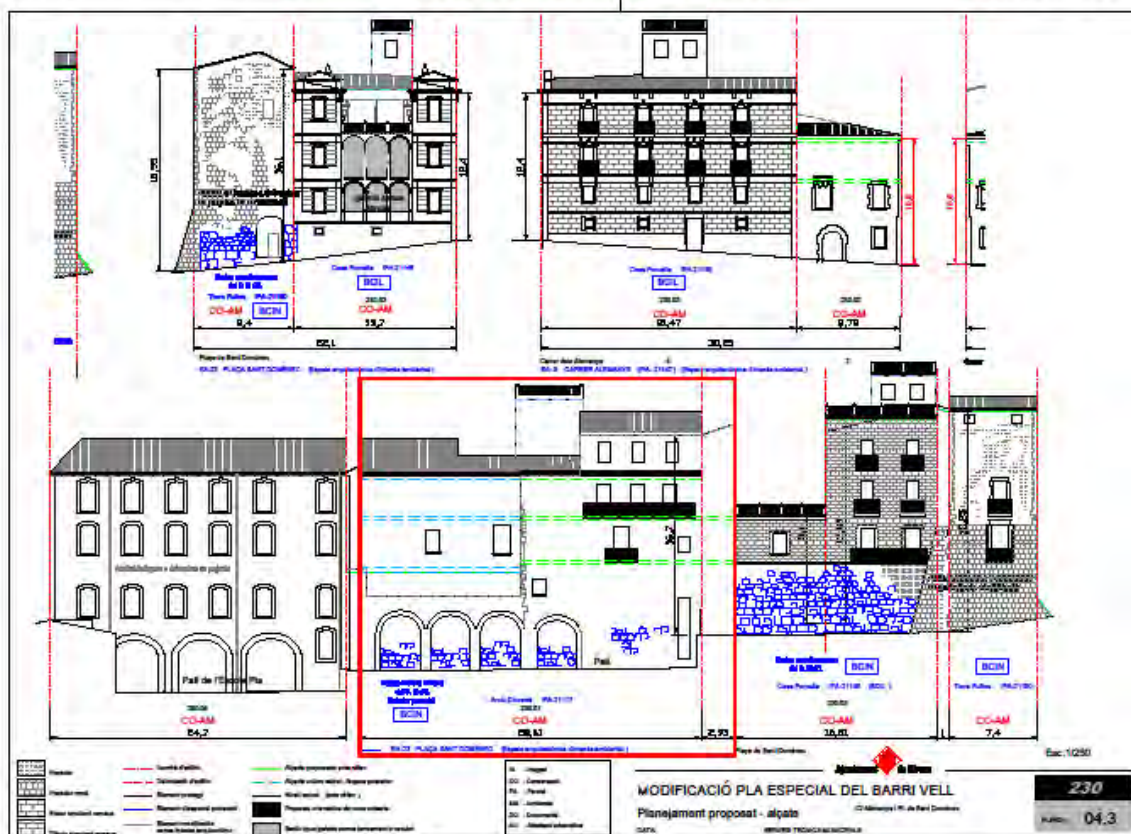
Pla especial de reforma interior del Barri Vell de Girona (PERI)

L'objecte del projecte consisteix, en la revisió i digitalització del PERI del Barri Vell de Girona.

Exemple planimetria illa

DIGITALITZACIÓ DEL PLA ESPECIAL DEL BARRI VELL

230- 04.3



Fitxa tècnica

Emplaçament	Barri Vell de Girona
Superfície útil	-----
Pressupost projecte	-----
Estat de l'actuació	En redacció
Autor del projecte	Servei de Projectes i Obres
Promotor	Ajuntament de Girona

Projecte de remodelació del Xalet Soler per acollir-hi la seu de la Casa de la Tecnologia

L'objecte de l'immoble és el Xalet Soler, construït entre els anys 1940 i 1941, l'edifici ocupa una parcel·la de 2.774,80 m², amb 853,34 m² de superfície construïda sense comptar amb el cobert exterior existent.

La finca, està situada en el número 155-157 de la c/ Barcelona, del barri Pla de Palau – Sant Pau de Girona.

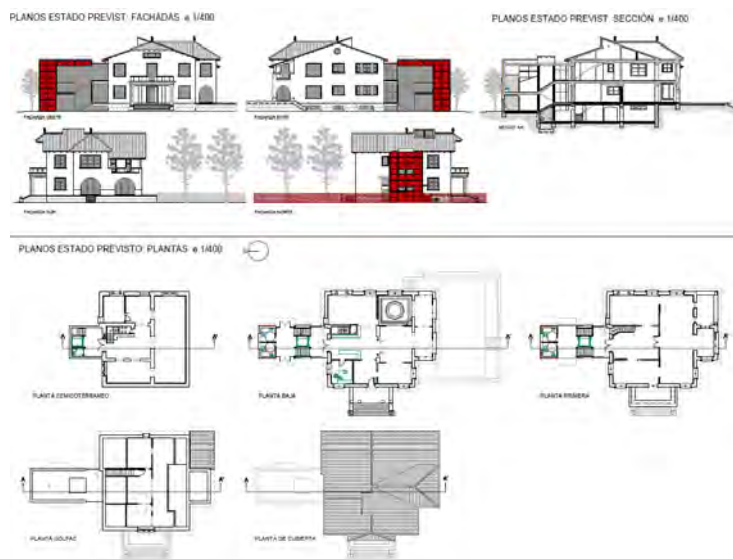
Es tracte d'un edifici aïllat, envoltat de jardí. L'edifici té un planta semisoterrània, dos plantes i un sota coberta.

El projecte consisteix en l'adequació del Xalet Soler en un nou espai de la Casa de la Tecnologia de la ciutat de Girona, que ha d'acollir la futura seu gironina del Museu de les Matemàtiques i una zona de col·laboració entre entitats, persones i empreses de coworking digital i tecnologia oberta a la ciutadania.

L'edifici està protegit, motiu pel qual es manté i respecte la geometria, elements singulars. La forma i dimensions de les obertures, el cromatisme, textura i materials de la façana, conservant així el valor arquitectònic de l'edifici.

La finca limita amb la plaça de Celestina Vigneaux i Cibilis, és per això que és preveu l'obertura al barri i a la ciutadania a la zona verda que envolta l'edifici.

La intervenció preveu una construcció acabada amb eficiència energètica, així com la instal·lació sistemes de climatització i ventilació adaptats al RITE i CTE.



Fitxa tècnica

Emplaçament	Carretera de Barcelona, 155-157
Superfície	853.34m ²
Pressupost projecte	1.321.144,93€
Estat de l'actuació	En procés de licitació
Responsable de l'actuació	Servei de Projectes i Obres · Ajuntament de Girona
Promotor	Ajuntament de Girona

Memòria Tècnica d'adequació interior d'un local situat al carrer Torin 8,
Obres de distribució interior.

Obres per l'adequació d'un local municipal. Obres de distribució interior.

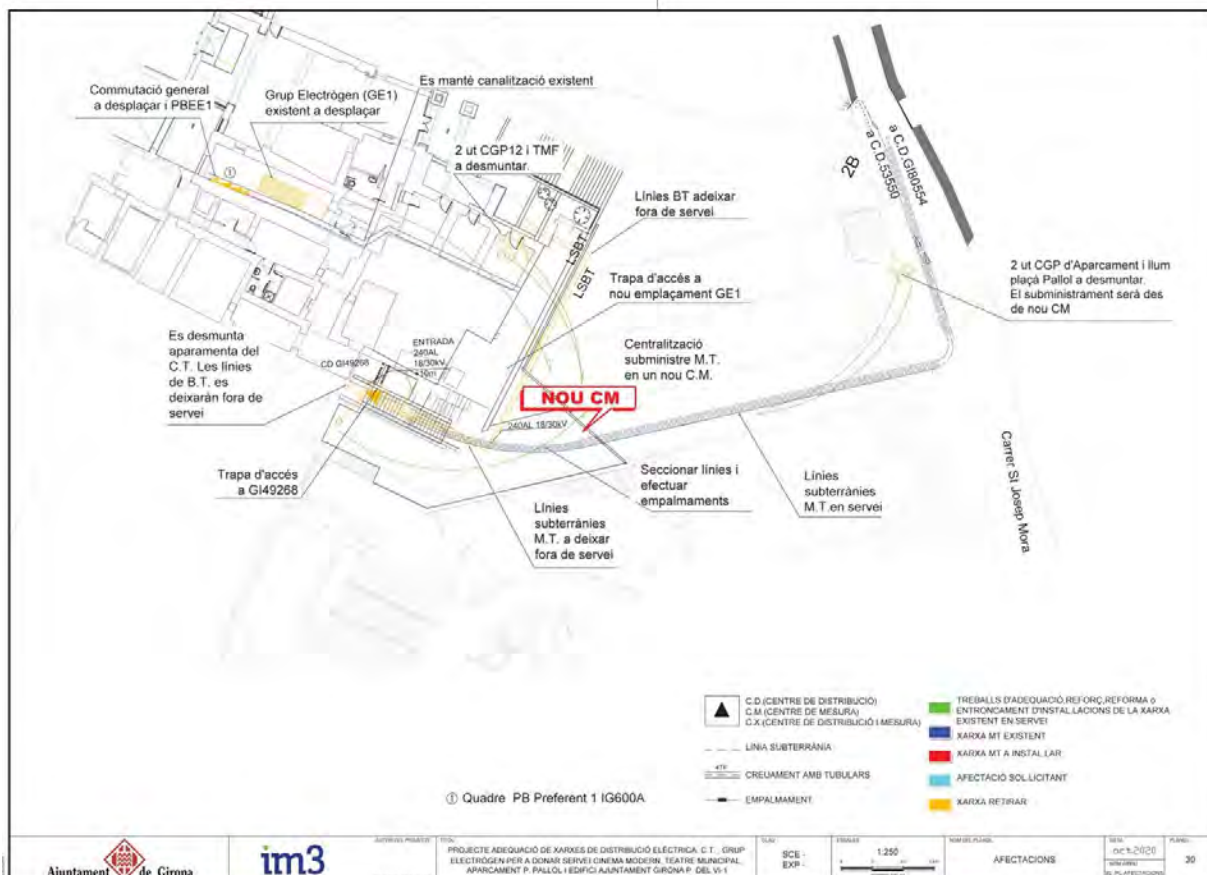


Fitxa tècnica

Emplaçament	Carrer Torin, 8
Superfície	85,32 m ²
Pressupost projecte	74.402,90€
Estat del projecte	Obra recepcionada 1 de febrer del 2023
Autor del projecte	Serveis de projectes i Obres Joaquim Roura Poch, arquitecte
Promotor	Ajuntament de Girona

Projecte d'adequació de xarxa de mitja i baixa tensió per donar servei a l'edifici del cinema Modern, al Teatre Municipal, a l'aparcament de la Plaça del Pallol i a l'edifici de l'Ajuntament de Girona.

Contractació mixte de les obres i manteniment del Projecte d'adequació de xarxa de mitja i baixa tensió per donar servei a l'edifici del cinema Modern, al Teatre Municipal, a l'aparcament de la plaça del Pallol i a l'edifici de l'Ajuntament de Girona.



Fitxa tècnica

Emplaçament	Plaça del Pallol i Carrer Nou del Teatre
Superfície	- m2
Pressupost projecte	316.637,13 €
Estat del projecte	Suspensió t'emporal de l'execució a falta d'informe de Fecsa-Endesa
Autor del projecte	Im3 - Jordi Flores Ardiaca, Enginyer Tècnic Industrial
Direcció de l'obra	
Promotor	Ajuntament de Girona

2.3.3. Espai Públic i Obra Civil

Projecte d'urbanització de la pujada de la Punta del Pi i entorn, fase-2-3-4

El projecte planteja la reformulació del caràcter de l'àmbit d'actuació per la proposta del projecte formulat, incloent en tota la zona la percepció de conformar i dignificar un indret significatiu del barri a través de la configuració de la vialitat i l'espai lliure que l'integra.

Millorar l'espai urbà a través de la seva funcionalitat, connectivitat entre les àrees que el conformen i la qualitat de les mateixes, aspectes tècnics i alhora mitjançant l'actuació regenerar el barri fent possible una major integració amb l'entorn immediat i amb la resta de la ciutat.

Crear un vial de continuïtat, lligam entre diversos espais públics i lligat a la seva singularitat en quant a la configuració física.

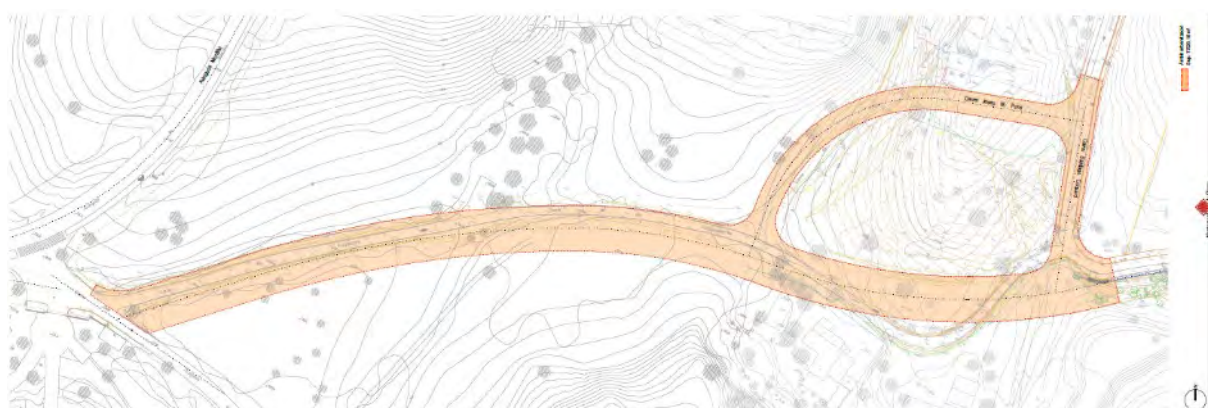


Fitxa tècnica

Emplaçament	espai comprès entre el carrer de Joan Coromines i Vigneaux / carrer de Joan de Bolós i el carrer d'Ullastret
Superfície	1.885,70 m2 (fase 2) – 1.029,25 m2 (fase 3) – 335,06 m2 (fase 4)
Pressupost projecte	1.058.299,05 €
Estat del projecte	Pendent aprovació inicial
Autor del projecte	Gar Arquitectes SLP – Joana Argelich Herreras
Promotor	Ajuntament de Girona

Projecte executiu de la darrera fase del projecte d'urbanització dels vials de la part residencial del sector universitat politècnica

La darrera fase d'urbanització comprèn l'execució del vial del carrer Puigsacalm des del tram ja urbanitzat D-E i D-C fins a la cruïlla del carrer de l'església de Sant Miquel, tram B-A, així com l'execució del nou carrer de Josep Maria Pons i Guri, tram B-F i acabar part de la urbanització del vial c/de Santiago Coquard i Sala que enllaça el carrer de Puigsacalm amb el carrer Universitat de Girona, dins el tram C-F.

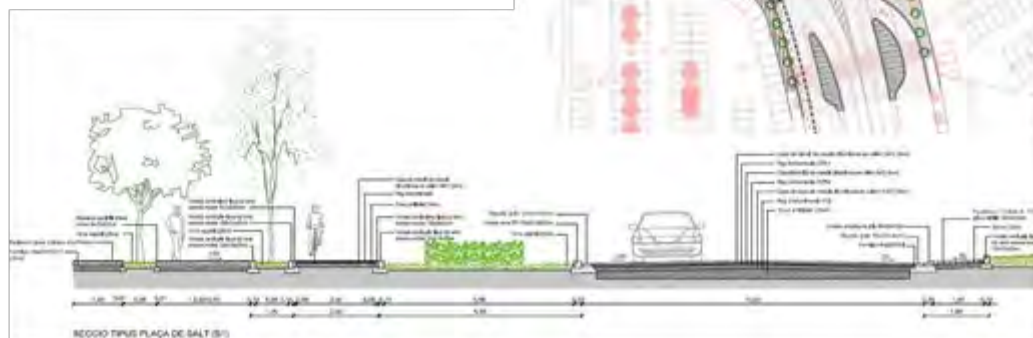
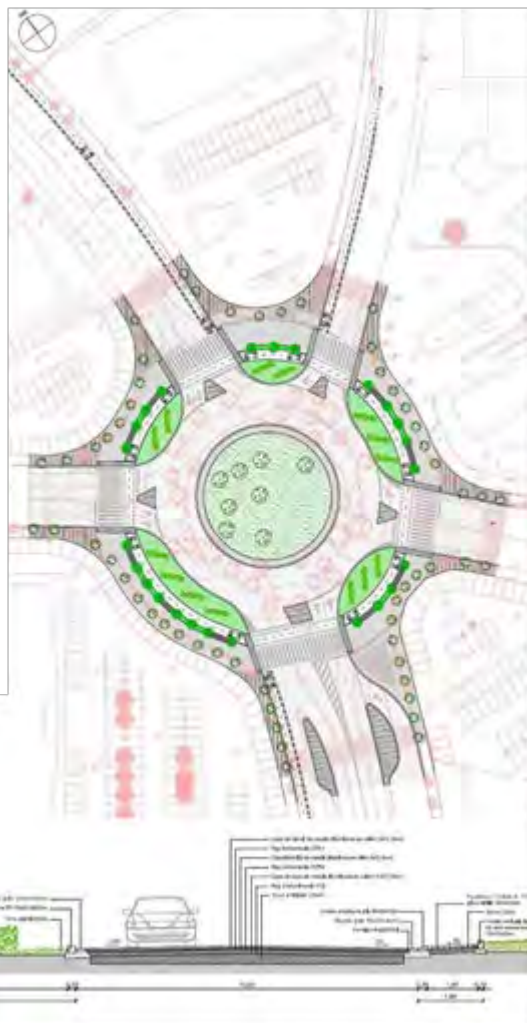


Fitxa tècnica

Emplaçament	Carrer Puigsacalm i carrer de Josep Maria Pons i Guri, a Girona
Superfície	7.528,18 m ²
Pressupost projecte	Pendent de redacció
Estat del projecte	Pendent de redacció
Autor del projecte	Consell Comarcal del Gironès
Promotor	Ajuntament de Girona

Projecte d'obra de reforma de la plaça de Salt

L'objecte principal del projecte és l'obra de reforma de la plaça de Salt per incloure un carril bici bidireccional al voltant de tota la rotonda i la connexió del carril bici amb la xarxa ciclable de la carretera Santa Coloma provinent del carrer Oviedo, amb el futur carril bici del carrer Güell i amb el terme municipal de Vilablareix.



Fitxa tècnica	
Emplaçament	L'àmbit de les obres està situat a la Rotonda de la plaça de Salt, a Girona
Superfície	5.190 m2
Pressupost projecte	1.377.103,81 €
Estat del projecte	Obres iniciades
Autor del projecte	Falcó Huguet, arquitectes
Promotor	Ajuntament de Girona

Plaça d'Europa, escultures Torres Monsó

S'instal·larà l'escultura pòstuma de Francesc Torres Monsó, titulada Univers. És un conjunt de lletres vermelles, d'acer inoxidable pintat on s'hi pot llegir la paraula "Univers" i s'instal·larà en un lateral sud de la sortida de l'estació d'autobusos del parc Central.

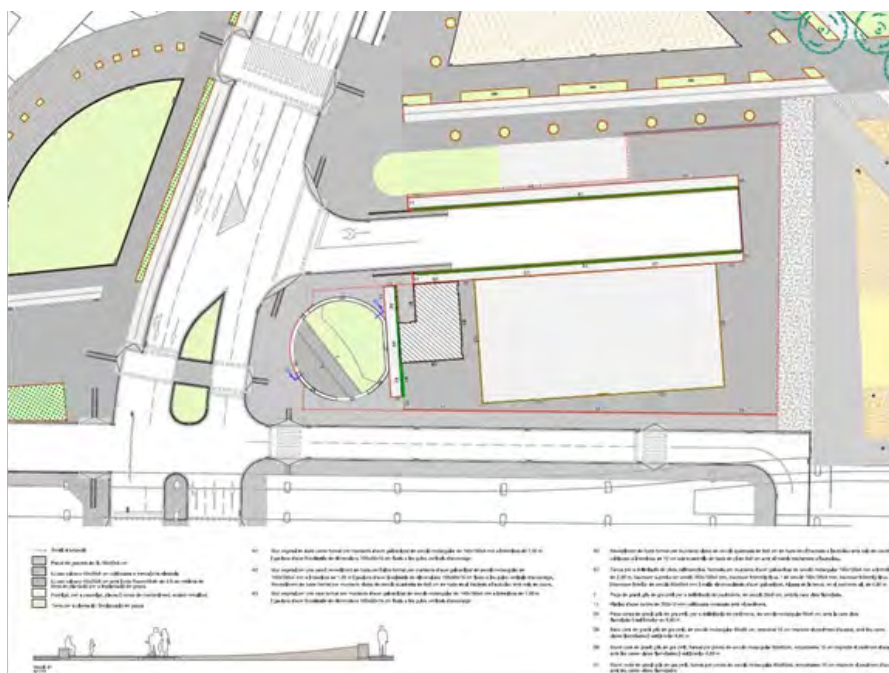


Fitxa tècnica

Emplaçament	Al lateral sud de la sortida de l'estació d'autobusos del parc Central, a Girona
Superfície	-- m2
Objectiu	Projecte del servei de Museus, Patrimoni Cultural i Arts Visuals de l'Ajuntament de Girona – El servei de projectes dona suport tècnic per a la correcta instal·lació de l'escultura
Estat del projecte	Acabat
Autor del projecte	Torres Monsó
Promotor	Ajuntament de Girona

Plaça d'Europa fase 2 - mur verd

Es tracta del projecte d'urbanització d'una zona de l'antic parc Central que va ser afectada per les obres del TAV. Se situa entre la via del tren, l'entrada de la nova estació de busos i el Passeig d'Olot. En aquesta zona s'hi preveu un espai verd i zona de pas, en l'extrem més proper al Passeig d'Olot i una pista de basquet protegida amb una tanca a tot el seu perímetre, en l'extrem més proper al nou parc.

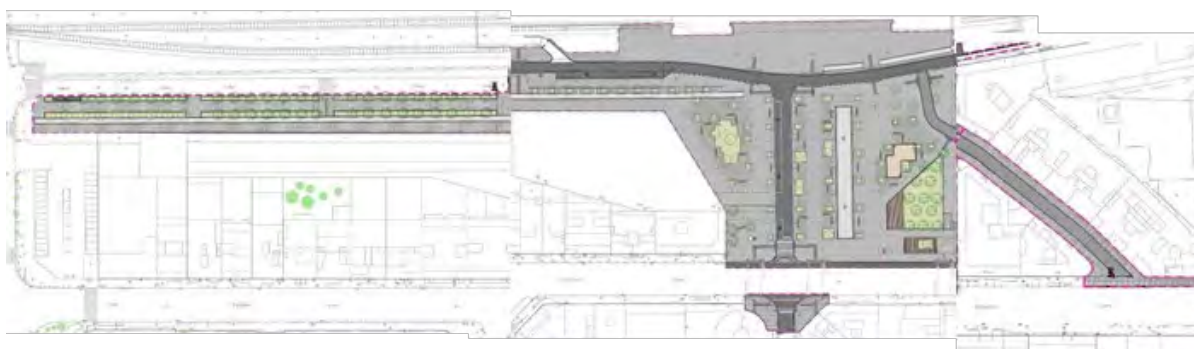


Fitxa tècnica

Emplaçament	Parc Central - Passeig d'Olot - carrer de la Creu
Superfície	3.350 m ²
Estat del projecte	Recepcionada la fase I, en procés de licitació per part d'ADIF – fase II: mur verd
Autor del projecte	Servei de Projectes -Clara Jiménez Xiberta, arquitecta i paisatgista municipal
Promotor	Ajuntament de Girona / ADIF

Projecte de reforma de la Plaça d'Espanya

L'objecte del projecte consisteix en la millora de la plaça per la cohesió amb la ciutat, l'augment de la seguretat i la creació d'un espai versàtil. Aquests són tres dels eixos principals. L'espai públic, prioritza la conversió de la plaça en un espai diàfan, ampli i accessible, flexible i apte per a diferents usos, i que tingui el carrer de Barcelona com a eix vertebrador de la zona. També es vol reservar a la plaça un espai per a una zona d'esbarjo i millorar la connexió del carril bici fins a aquest punt. Convertir el carrer de Bailén en un carrer exclusiu per a vianants, deixant pas només a vehicles de serveis i de veïns per accedir als quals.



Fitxa tècnica

Emplaçament	Plaça d'Espanya
Superfície	13.199 m ²
Pressupost projecte	2.078.097,44€
Estat del projecte	Pendent d'execució per ADIF – en procés de licitació
Autor del projecte	Carles Sanjosé Bosch, arquitecte
Seguiment del projecte	Servei de Projectes · Clara Jiménez Xiberta, arquitecta i paisatgista municipal
Promotor	Ajuntament de Girona / ADIF

Projecte d'urbanització de l'espai lliure PP Torre Rafaela I

Projecte de parc en l'espai lliure de la urbanització Torre Rafaela I, que ha d'executar el privat. La secció d'espai públic va redactar un projecte bàsic, que resol els difícils condicionants topogràfics de la ubicació, amb un parc que proposa tota una sèrie d'itineraris per a vianants, fent possible també un itinerari accessible, i tota una sèrie d'espais de joc i estada, amb plantació de nova vegetació. Aquest projecte serveix de base per a definir els condicionants que han de regir el projecte que redacti el promotor privat. Els promotors han presentat diverses versions que no s'adequen, hi estan treballant per a acabar-ho de definir.



Fitxa tècnica

Emplaçament	Torre Rafaela I – Espai lliure situat a l'illa formada per l'av. Lluís Pericot – carrer Migdia – Pujada de la creu de Palau – carrer Emília Xargay – carrer M ^a Josepa Arnall
Superfície	13.069 m ²
Estat del projecte	Projecte bàsic redactat pels serveis tècnics municipals Projecte constructiu pendent de redacció per la propietat de l'espai lliure
Autor del projecte	Servei de Projectes · Clara Jiménez Xiberta, arquitecta i paisatgista municipal
Promotor	Propietat privada de l'espai lliure & Ajuntament de Girona

Estudi d'alternatives d'un itinerari de vianants entre els barris de Sant Narcís i Pla de Palau-Sant Pau

L'objecte d'aquest treball és l'estudi de les possibles alternatives d'itineraris de mobilitat sostenible activa entre els barris entre Sant Narcís i Pla de Palau-Sant Pau en el tram comprès entre el carrer de Martí Sureda Deulovol i la rotonda Mas Gri, avaluar-les segons un anàlisi multi-criteri e identificar la millor opció.



Fitxa tècnica

Emplaçament	Sant Narcís i Pla de Palau-Sant Pau
Estat del projecte	Estudi finalitzat i entregat
Autor del projecte	Queralt Santandreu Colàs, SANENGI
Seguiment del projecte	Servei de Planejament · Pep de Solà-Morales, arquitecte municipal Servei de Projectes · Clara Jiménez Xiberta, arquitecta i paisatgista municipal
Promotor	Ajuntament de Girona
Pressupost Estudi	8.349,00€

Projecte d'Urbanització complementària per nova alineació C/ de les monges amb C/ Sant Daniel – Monestir de Sant Daniel

Es tracta de l'execució de la urbanització complementària d'un tram del carrer de les Monges, que correspon al límit oest del Monestir de Sant Daniel per adequar la alineació del vial a les determinacions del Pla General de Girona.

La nova edificació s'ajustarà als nous límits de la parcel·la, que queda afectada per la nova alineació del carrer de les Monges, segons les determinacions del PGOU, l'amplada del carrer queda referenciada per una línia paralel·la situada a 8,00m. de l'edifici existent a la cantonada oposada. L'objecte del projecte és dissenyar, descriure i pressupostar les obres d'urbanització complementària per la nova alineació del C/ de les Monges cantonada C/ Sant Daniel, seguint les indicacions del planejament general, el planejament derivat i tota la normativa aplicable en l'àmbit de les obres d'urbanització.



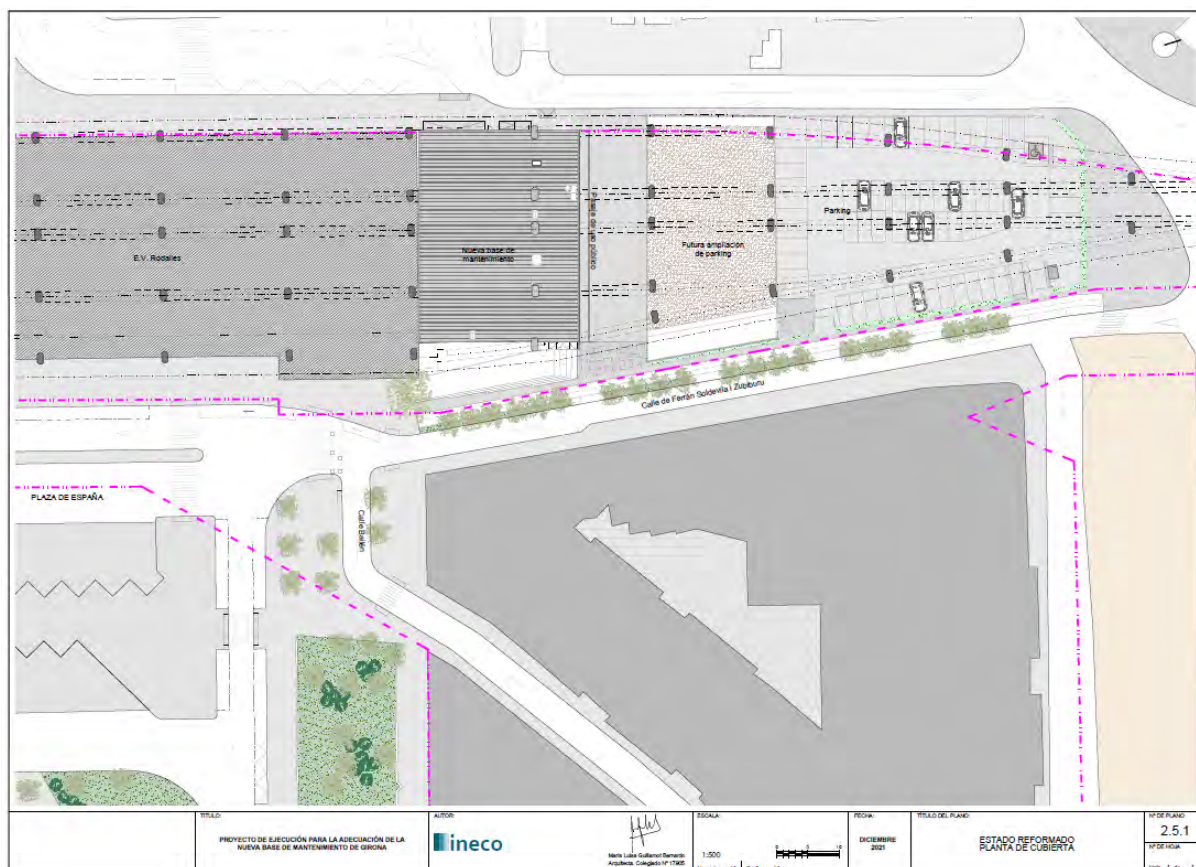
Fitxa tècnica

Emplaçament	C/ de les monges amb C/ Sant Daniel – MONESTIR DE SANT DANIEL
Estat del projecte	Projecte redactat pel privat – supervisat per la secció Espai públic – pendent que el privat entregui la revisió del projecte d'acord amb els requeriments establerts
Autor del projecte	Joaquim Bover Busquet
Seguiment del projecte	Servei de Llicències · Roser Niell, arquitecta municipal Servei de Projectes · Clara Jiménez Xiberta, arquitecta i paisatgista municipal
Promotor	Fundació Ramon Noguera
Pressupost	75.157,87 € + IVA

ADIF Nova base de manteniment Girona

PROYECTO DE EJECUCIÓN PARA LA ADECUACIÓN DE LA NUEVA BASE DE MANTENIMIENTO DE GIRONA

L'objecte del Projecte d'Execució per a l'adequació de la nova Base de Manteniment de Girona, comprèn les actuacions a realitzar a les dependències de l'Estació provisional d'autobusos de Girona, actualment en desús, per a la instal·lació de la nova Base de Manteniment. Inclou la demolició de l'edifici actual destinat a Base de Manteniment, i adequació del passatge entre tots dos edificis per convertir-lo en un pas de vianants sota el viaducte.



Fitxa tècnica

Emplaçament Viaducte entre el carrer de Ferràn Soldevila i Zuburu – i la plaça Joan Brossa

Superfície 867 m²

Estat del projecte Projecte redactat per ADIF – Obra en construcció

Autor del projecte INECO

Promotor ADIF

Seguiment del projecte Servei de Projectes · Clara Jiménez Xiberta, arquitecta i paisatgista municipal

Pressupost 1.296.735,48 € IVA INCLÒS

Plaça de l'1 d'Octubre de 2017 - fase 2

S'ha redactat un estudi prèvi amb una proposta de reforma que inclou diferents espais de la plaça:

- les grades situades davant l'accés a l'escola;
- l'enderroc parcial de la grada del carrer de la Sèquia i pavimentació de la zona afectada;
- restauració puntual dels paraments de formigó degradats;
- restauració del cromatismes originals del paviment de formigó i neteja general de tots els paraments;
- instal·lació de noves fonts d'aigua;
- la vegetació existent.



Fitxa tècnica

Emplaçament	Plaça 1 d'octubre
Superfície total del sector	8.872,18 m2
Estat del projecte	Estudi previ
Autor del projecte	Clara Jiménez Xiberta, arquitecta i paisatgista municipal
Promotor	Ajuntament de Girona

Projecte de millora de l'arxiu de treball i de l'arxiu definitiu del Servei

Es tracta d'ordenar tot l'arxiu digital del servei de projectes i obres, el qual amb els anys s'ha anat utilitzant sense una estructura pel que fa a la documentació que s'hi va acumulant. Això ha provocat que es dupliquin o tripliquin els documents en diferents carpetes que depenen de cada tècnic que hi treballa. La forma d'arxivar és també diferent per cada tècnic i així és difícil trobar la informació quan es necessita. Conjuntament amb els tècnics de l'Arxiu i d'Informàtica s'ha creat una estructura despersonalitzada que hauria d'ajudar a ser més eficients tan pel que fa a l'espai que ocupen els documents com pel que fa a l'eficiència en la búsqueda d'informació per part de tothom, així com en l'històric dels treballs ja tancats i acabats.

ORGANITZACIÓ I NOMENCLATURA DELS FITXERS ELECTRÒNICS

ESTRUCTURA D'ARXIUS DELS PROJECTES

Per arxivar els projectes d'edificació i urbanització cal utilitzar l'estructura de carpetes descrita a la següent imatge.

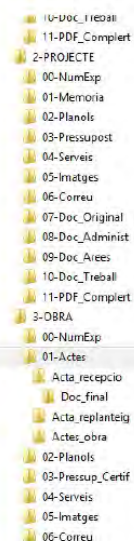
Els arxius de treball, durant l'evolució del projecte, es desaran dins l'arxiu "(J)", amb l'estructura que s'hi mostra. A mesura que es van superant els tràmits (Aprovació provisional, inicial i definitiva), es desaran els plànols i memòries en format .pdf i els editables dins les carpetes de cada fase.

Un cop acabats els projectes s'ha de fer una conversió completa de tot el projecte (plànols i textos) a format .pdf, seguint la mateixa nomenclatura.

Els projectes, un cop acabats, cal afegir-los en format digital a l'arxiu "ST_ARXIU_RO", mitjançant la nomenclatura pautada a continuació.

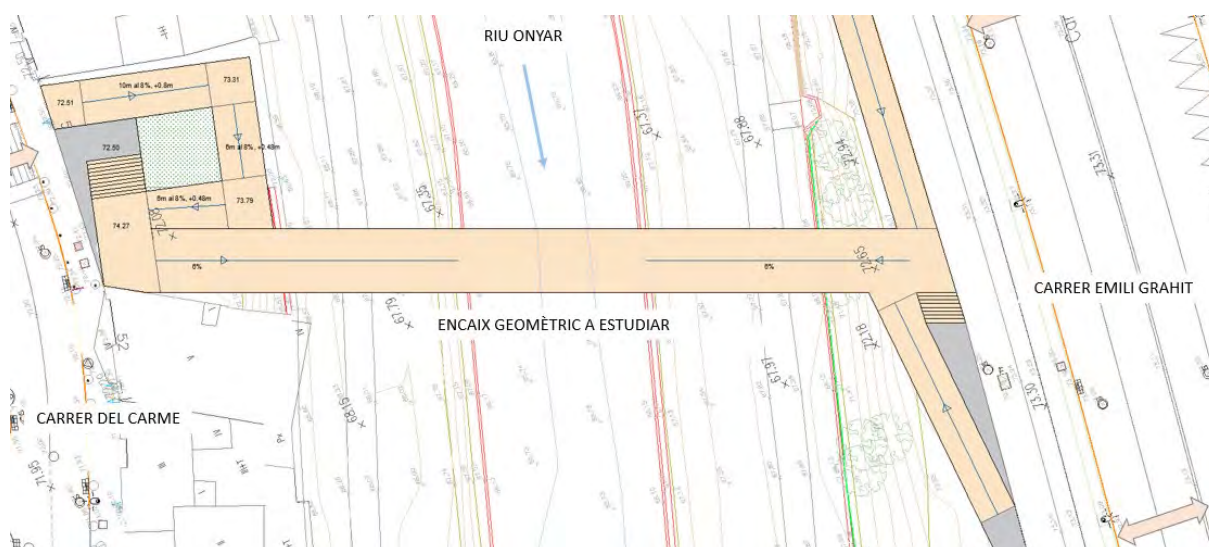
NOMENCLATURA DELS ARXIUS

- Aspectes generals de denominació:



Projecte constructiu de la passarel·la Carme-Montilivi

S'està realitzant la tramitació per a la contractació de serveis tècnics per a l'execució de diverses prestacions relacionades amb el "Projecte constructiu de la passarel·la Carme-Montilivi", atesa la seva interrelació i el seu caràcter consecutiu: la redacció del projecte constructiu i la direcció facultativa de l'obra.



Fitxa tècnica

Emplaçament	Passarel·la del carrer del Carme
Superfície	750 m ²
Pressupost projecte	-
Estat del projecte	Tràmit contractació
Responsable del contracte	Servei de Projectes Josep Bayarri Garcia, Enginyer de Camins, Canals i Ports
Promotor	Ajuntament de Girona

Projecte de gran reparació de l'estructura del cobriment del riu Onyar a la plaça Catalunya

En el marc de les inspeccions preliminars inicials del Pla de Manteniment d'estructures Municipals de la ciutat de Girona, es va realitzar una inspecció visual bàsica a l'estructura de cobriment del riu Onyar a la plaça Catalunya, trobant-se desperfectes generalitzats que poden posar en risc l'estabilitat de l'estructura a mig termini. Per aquesta raó, s'està realitzant la tramitació per a la contractació de serveis tècnics per a la redacció del projecte de gran reparació de l'estructura del cobriment del riu Onyar a la plaça Catalunya.

La necessitat a satisfer és la redacció d'un projecte de gran reparació que avalui les condicions i l'estat actual de l'estructura de cobriment del riu Onyar a l'alçada de Plaça Catalunya, realitzant les inspeccions preceptives segons el Codi Estructural, amb auscultació de bigues i tauler amb l'objectiu de determinar l'estat real del formigó i armadures d'acer que componen l'estructura del cobriment, per tal d'estimar la seva aptitud al servei, avaluant la solució òptima per a la seva reparació, i definit els treballs necessaris per dur-la a terme, mitjançant un projecte d'obres de gran reparació, en el sentit indicat per la Llei 8/2017 de Contractes del Sector Públic.



Fitxa tècnica

Emplaçament	Plaça Catalunya
Superfície	4.100 m2
Pressupost projecte	-
Estat del projecte	Tràmit contractació
Responsable del contracte	Servei de Projectes Josep Bayarri Garcia, Enginyer de Camins, Canals i Ports
Promotor	Ajuntament de Girona

Projecte constructiu de protecció de talús al carrer de Sant Feliu de Guíxols n° 85

A la carretera de Sant Feliu de Guíxols (C-250z), entre els números 79 i 91 existeixen dos parcel·les de sòl rústic amb façana a la carretera propietat de l'Ajuntament de Girona. Degut al pendent elevat del talús existent a causa del desmunt realitzat per fer la carretera, i la seva naturalesa geològica, presenten episodis continuïts, en especial en períodes de pluges, de despreniments de pedres i roques les quals en molts casos terminen envaint el vial.

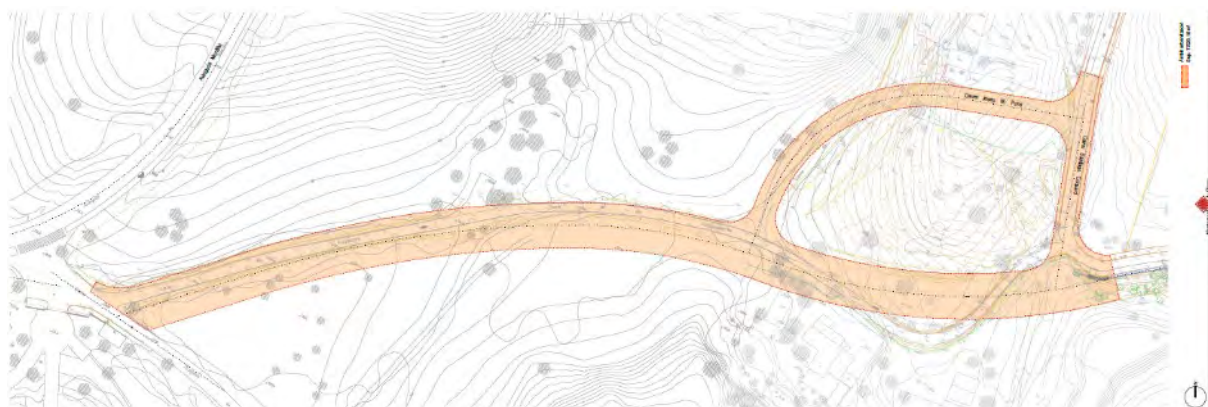


Fitxa tècnica

Emplaçament	St Feliu de Guíxols n° 85
Superfície	3.377 m2
Pressupost projecte	-
Estat del projecte	En redacció
Equip Redactor	Servei de Projectes Josep Bayarri Garcia, Enginyer de Camins, Canals i Ports Teia Argelés Pairó, arquitecta tècnica Jaume Ventura, delineant
Promotor	Ajuntament de Girona

Projecte executiu de la darrera fase del projecte d'urbanització dels vials de la part residencial del sector Universitat Politècnica

La darrera fase d'urbanització comprèn l'execució del vial del carrer Puigsacalm des del tram ja urbanitzat D-E i D-C fins a la cruïlla del carrer de l'església de Sant Miquel, tram B-A, així com l'execució del nou carrer de Josep Maria Pons i Guri, tram B-F i acabar part de la urbanització del vial c/de Santiago Coquard i Sala que enllaça el carrer de Puigsacalm amb el carrer Universitat de Girona, dins el tram C-F.



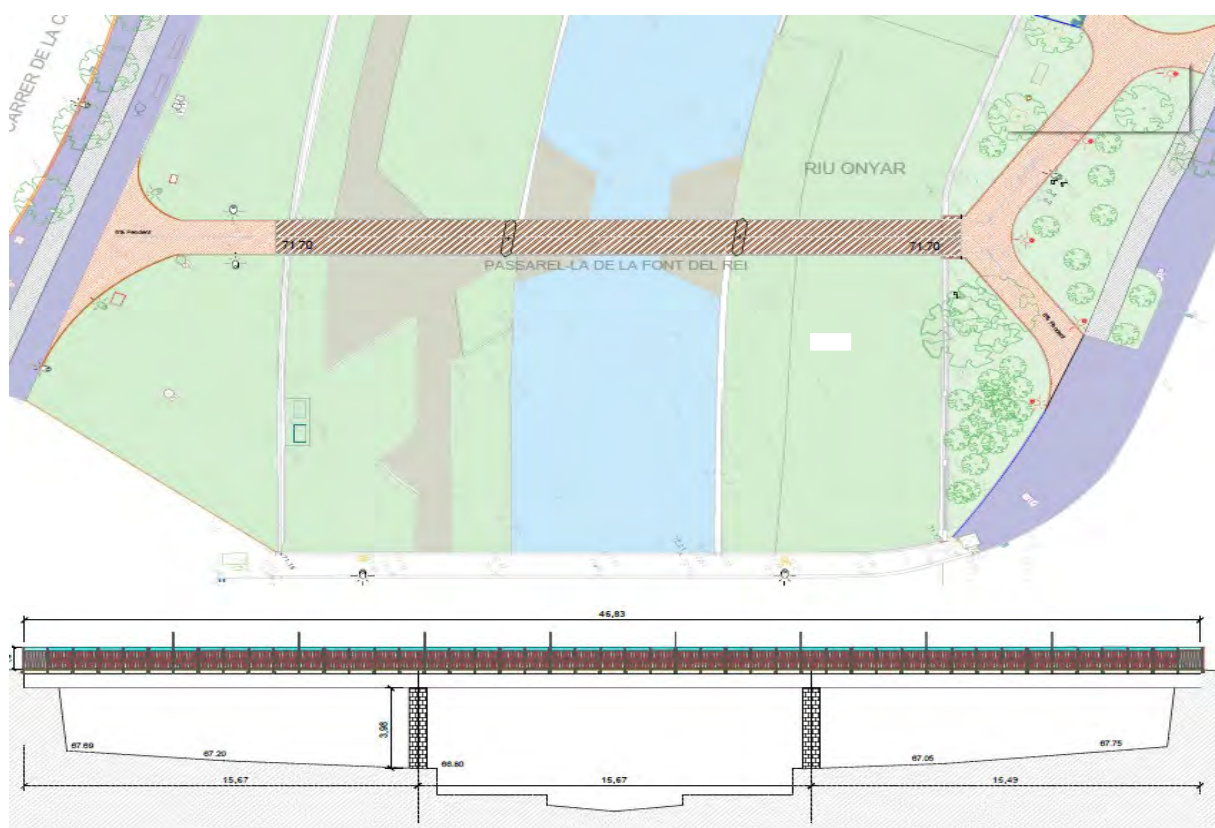
Fitxa tècnica

Emplaçament	Carrer Puigsacalm i carrer de Josep Maria Pons i Guri, a Girona
Superfície	7.528,18 m2
Pressupost projecte	Pendent de redacció
Estat del projecte	Pendent de redacció
Autor del projecte	Consell Comarcal del Gironès
Promotor	Ajuntament de Girona

Projecte constructiu de rehabilitació estructural de la passarel·la de la Font del Rei

La passarel·la de la Font del Rei està tancada per motius de seguretat degut a diverses patologies estructurals del seu tauler. Les patologies van ser detectades durant l'any 2020 pels serveis tècnics municipals de l'àrea d'Urbanisme durant una inspecció principal de l'estructura, motivada per reparacions prèvies a les lloses per part de brigades municipals i per diverses incidències ciutadanes.

L'actuació de rehabilitació que ens ocupa consisteix en línies generals en la substitució de les bigues i tauler actuals de la Passarel·la, en estat avançat de deteriorament, donant-li una nova funcionalitat. S'aprofita l'actuació per millorar el comportament de la passarel·la en cas d'avingudes extraordinàries del riu Onyar. La nova cota del tauler obliga a actuar sobre la urbanització confrontant als estreps, per tal d'assegurar l'accessibilitat universal a la infraestructura. A la zona sud s'amplia l'accés existent fins assolir una amplada de 2,80 metres i a la zona nord s'obri un nou pas des de els dos passos de vianants, guanyant zona enjardinada, i desplaçant l'escala existent d'accés a la llera. Finalment, es contempla l'enllumenament de la passarel·la, actualment inexistent.



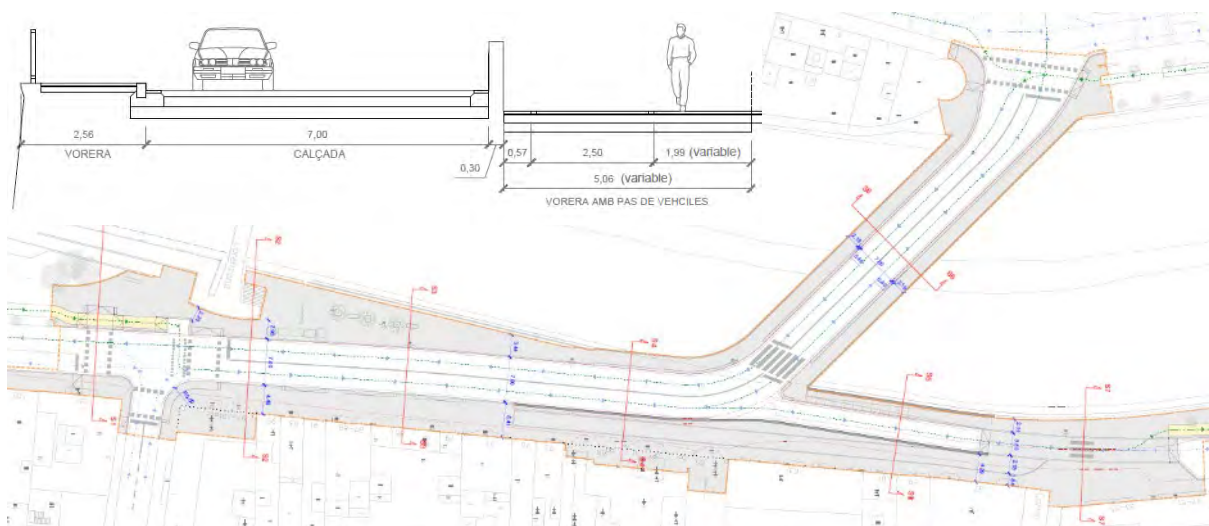
Fitxa tècnica

Emplaçament	Passarel·la de la Font del Rei
Superfície	65,8 m ²
Pressupost projecte	604.091,56
Estat del projecte	Tràmit aprovació
Autor del projecte	Josep Bayarri Garcia, Enginyer de Camins, Canals i Ports
Promotor	Ajuntament de Girona

Reforma del carrer del Carme a l'alçada del Pont de l'Areny

En data 2 de febrer de 2023, s'adjudica a l'empresa BCN URBAN FACILITIES, S.L. el contracte menor de servei de la redacció d'un projecte constructiu de reforma del carrer del Carme a l'alçada del pont de l'Areny. La reforma i reurbanització d'aquest tram de carrer comporta un canvi de la morfologia dels murs de contenció de l'accés a l'estrep est del pont de l'Areny així com del canvi de rasants del carrer del Carme i l'adequació dels accessos als edificis existents mitjançant una plataforma única. La reforma suposarà eliminar el tram de calçada del carrer del Carme per convertir-lo en una vorera ampla d'aproximadament cinc metres on només hi passarien a velocitat reduïda els vehicles que tenen aparcament al sector.

El projecte repararà les diferents zones malmeses i uniformitzarà urbanísticament l'àmbit d'intervenció. Tota aquesta intervenció comportarà conseqüentment la reforma de les instal·lacions de serveis afectats, siguin municipals o de companyies. També haurà de resoldre de la millor manera possible la mobilitat de les persones, els vehicles privats i col·lectius, prioritant sempre el vianant; facilitant els seus recorreguts i assegurant la correcta circulació de les persones amb discapacitat física.



Fitxa tècnica

Emplaçament	Carrer del Carme a l'alçada del Pont de l'Areny
Superfície	1.760 m ²
Pressupost (IVA inclòs)	1.303.886,14 €
Estat del projecte	En revisió
Autor del projecte	BCN URBAN FACILITIES Francisco Sadurní Moreta
Responsable del Contracte	Servei de Projectes i Obres Josep Bayarri Garcia, Enginyer de Camins, Canals i Ports
Promotor	Ajuntament de Girona

Projecte modificat del projecte de construcció d'un camí ciclable a la zona industrial de Torroella-Nestlé

L'Oficina de Projectes de l'Àrea de Territori - Urbanisme i Activitats, de l'Ajuntament de Girona ha redactat el projecte que té per objecte la definició i valoració de les obres necessàries per la construcció d'un camí ciclable a la zona industrial de Torroella - Nestlé.

El recorregut del camí projectat ressegueix el marge esquerre del riu Ter, connectant els trams de camins per a bicicleta existents; a l'oest amb el camí direcció a Sant Gregori i a nord-est el camí direcció a Girona pel carrer Roberto Bolaño Ávalos; passant pels carrers de Can Benet del Riu i de Can Torroella i pel límit sud de la fàbrica Nestlé, a la coronació del talús natural del marge esquerre del riu Ter.



Fitxa tècnica

Emplaçament	Zona industrial al Torroella - Nestlé
Superfície	6.142 m ²
Pressupost projecte	401.194,86 €, inclòs al marc del Menja't Girona i finançat per els fons Next Generation
Estat del projecte	Aprovat definitivament
Autor del projecte	Servei de Projectes - Clara Jiménez Xiberta, arquitecta i paisatgista municipal ; Guillem Collel Mundet, enginyer de Camins, Canals i Ports.
Promotor	Ajuntament de Girona / Nestlé

Obres del Projecte executiu de connexió del carril bici de Pont Major a Campdorà Fase-3: tram des del pont de l'aigua fins al Pla de Campdorà

L'objectiu d'aquesta proposta consisteix en connectar el carril bici des del barri de Pont Major, travessant Campdorà, de 1.256metres lineals fins al límit amb el terme de Celrà. El carril aprofita la traça actual del camí existent paral·lel al riu Ter, el qual arriba fins al Pla de Campdorà. Allà travessa el pla i es connecta amb el carrer asfaltat paral·lel a la via del tren. Resoldre la connexió entre els municipis de Girona i Celrà en bicicleta obriria la oportunitat de connectar amb l'Empordà per aquesta banda del territori, ara impossible de fer en carril bici.

En tots els seus trams la traça del camí passa per zones de valor paisatgístic i cultural.



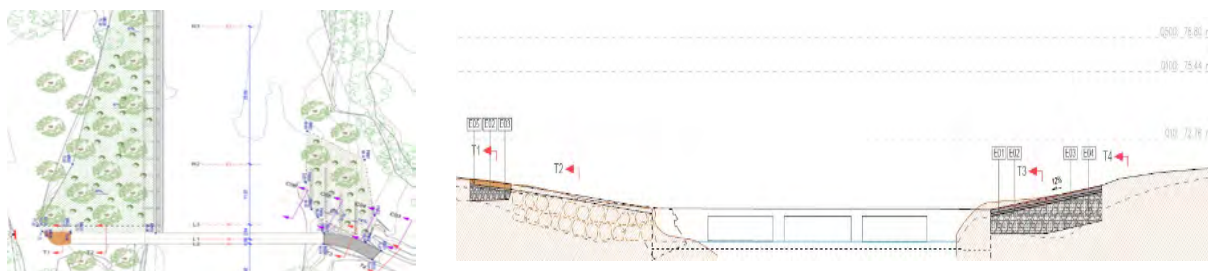
Fitxa tècnica

Emplaçament	Des del Pont Major fins a Campdorà
Superfície	7.559 m2
Pressupost (IVA inclòs)	463.153,15 €
Preu adjudicat:	341.345,79 €
Estat de les obres:	En execució
Autor del projecte	Servei de Projectes · Clara Jiménez Xiberta, arquitecta i paisatgista municipal
Direcció Facultativa	Servei de Projectes Clara Jiménez Xiberta, arquitecta i paisatgista municipal; Josep Bayarri Garcia, Enginyer de Camins, Canals i Ports; Teia Argelés Pairó - arquitecta tècnica
Promotor	Ajuntament de Girona

Obres del Projecte constructiu de reparació dels estreps del passallís de l'Onyar a l'alçada de l'escola sagrada família

Les intenses pluges caigudes generades pel temporal Glòria van provocar una crescuda important del cabal del riu Onyar. Aquesta crescuda va malmetre part de les rampes d'accés al passallís. Els serveis tècnics municipals redacten un projecte constructiu amb la finalitat de la reparar els estreps del passallís; així com de la renaturalització dels marges de ribera situats aigües avall del passallís mitjançant tècniques de bioenginyeria.

En data 26 de maig de 2023 es va adjudicar el contracte de les obres a favor de l'empresa NATURALEA CONSERVACIÓ SL, i en data 20 d'octubre de 2023 s'inicien les obres, les quals finalitzen en data 19 de desembre de 2023.



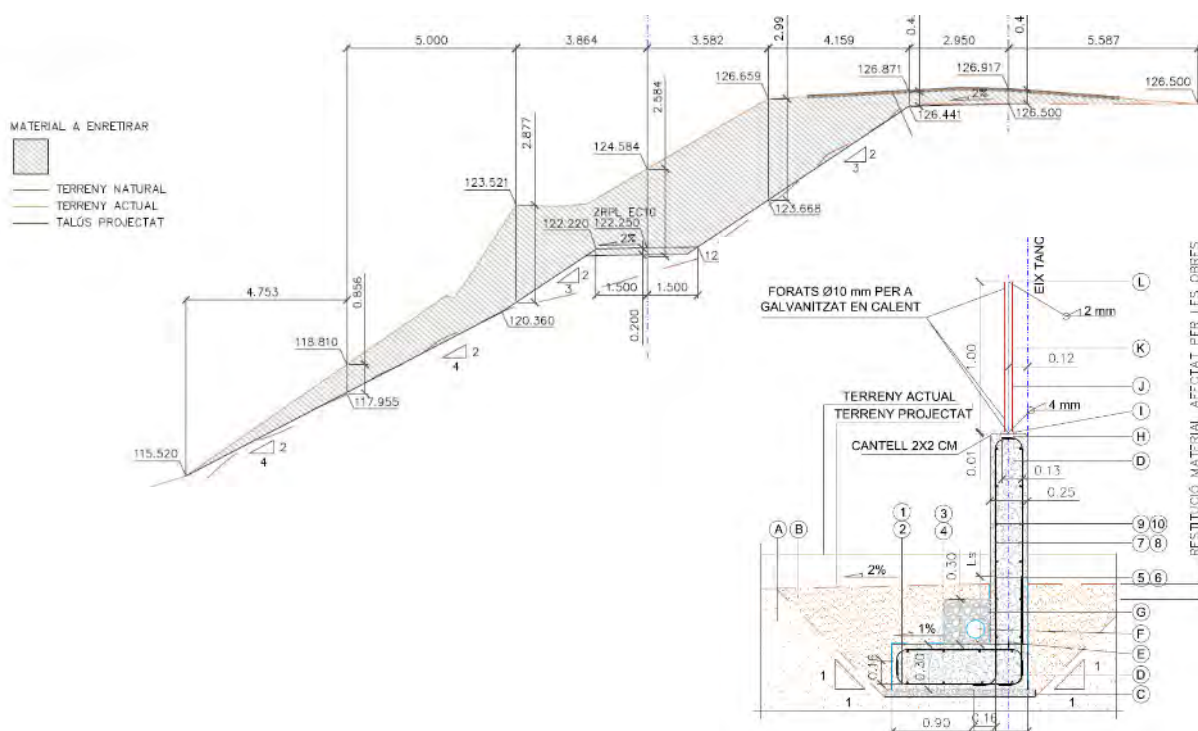
Fitxa tècnica

Emplaçament	Sector est de la ciutat de Girona, als marges del riu Onyar
Superfície	870 m ²
Pressupost (IVA inclòs)	100.580,21 €
Preu adjudicat:	98.568,61 €
Estat de les obres:	Recepcionades
Autor del projecte	Servei de Projectes · Guillem Collell Mundet, enginyer de Camins, Canals i Ports
Direcció Facultativa	Servei de Projectes: Josep Bayarri Garcia, Enginyer de Camins, Canals i Ports; Teia Argelés Pairó, arquitecta tècnica
Promotor	Ajuntament de Girona

Obres del Projecte modificat del projecte constructiu de restitució del terreny natural de la finca núm. 24228 al carrer Torre de Sant Joan.

El projecte té per objectiu la definició i valoració de les obres necessàries per la restitució del terreny natural de la finca 24228, així com la delimitació de la mateixa mitjançant una tanca. En data 25 de novembre de 2022 es va adjudicar el contracte de les obres a favor de l'empresa SALVADOR SERRA, S.A.

La situació i l'emplaçament del projecte es situen al Barri de Montjuïc, a la zona nord-est de la ciutat de Girona, al carrer de la Torre de Sant Joan. Concretament, l'emplaçament del projecte s'ubica a cavall de dues zones, una zona de titularitat municipal, que segons el planejament urbanístic respon a un sistema de places, parcs i jardins urbans a mode d'espais lliures i zones verdes; i una zona de titularitat privada, ubicada al final del Carrer de la Torre de Sant Joan, que respon a un ús residencial amb espais oberts tipus ciutat jardí amb parcel·la gran i cases aïllades.

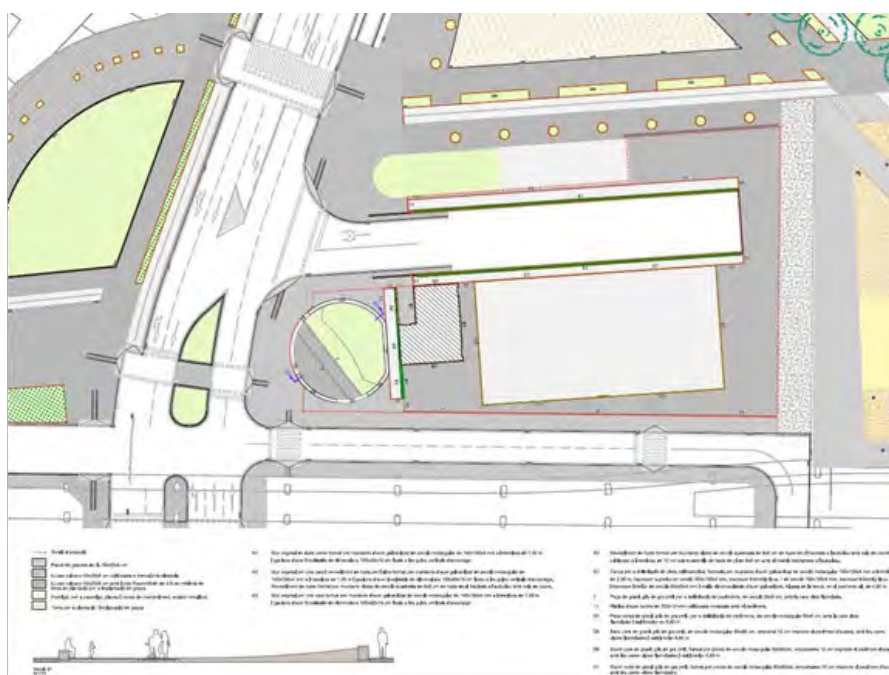


Fitxa tècnica

Emplaçament	Carrer Torre de Sant Joan, al barri de Montjuïc
Superfície	856 m ²
Pressupost (IVA inclòs)	118.963,06 €
Preu adjudicat:	99.825,00€
Estat de les obres:	Pendent acta de comprovació del replanteig
Autor del projecte	Servei de Projectes · Guillem Collell Mundet, enginyer de Camins, Canals i Ports
Direcció Facultativa	Servei de Projectes: Josep Bayarri Garcia, Enginyer de Camins, Canals i Ports; Teia Argelès Pairó, arquitecta tècnica
Promotor	Ajuntament de Girona

Plaça d'Europa

Es tracta del projecte d'urbanització d'una zona de l'antic parc Central que va ser afectada per les obres del TAV. Se situa entre la via del tren, l'entrada de la nova estació de busos i el Passeig d'Olot. En aquesta zona s'hi preveu un espai verd i zona de pas, en l'extrem més proper al Passeig d'Olot i una pista de basquet protegida amb una tanca a tot el seu perímetre, en l'extrem més proper al nou parc.



Fitxa tècnica

Emplaçament	Parc Central - Passeig d'Olot - carrer de la Creu
Superfície	3.350 m ²
Estat del projecte	Recepcionada la fase I, en procés de licitació per part d'ADIF – fase II: mur verd
Autor del projecte	Servei de Projectes -Clara Jiménez Xiberta, arquitecta i paisatgista municipal
Promotor	Ajuntament de Girona / ADIF

Projecte d'urbanització àmbit del PMU 106 entorn Centre Comercial El Corte Inglés i l'encreuament del carrer de Barcelona amb el carrer de Martí Sureda

L'objecte del projecte és la definició a nivell constructiu dels treballs d'urbanització necessaris per llur desenvolupament del PMU de la regulació de la composició volumètrica de l'equipament comercial del carrer Barcelona 106.



Fitxa tècnica

Emplaçament	Carrer Barcelona, 106 entre c. Antoni Gaudí, c Martí Sureda i c. Bru Xiberta
Superfície	11.577,80 m ²
Pressupost projecte	3.433.813,83 €
Estat del projecte	Executada, pendent de recepcionar
Autor del projecte	Roberto Suso i David Ramos, arquitectes
Seguiment del projecte	Servei de Projectes · Clara Jiménez Xiberta, arquitecta i paisatgista municipal i David Freixes Fernández, arquitecte tècnic municipal.
Promotor	El Corte Inglés S.A.

Projecte executiu d'urbanització del polígon d'actuació urbanística 117 c/ Barcelona – sector nord de Girona

El seu objectiu és possibilitar el desenvolupament efectiu de la nova façana de la carretera de Barcelona i millorarà la imatge de l'accés sud de la ciutat que és una de les portes d'entrada a Girona des del sud.

El PAU 117 abasta la part nord de l'anterior PMU13



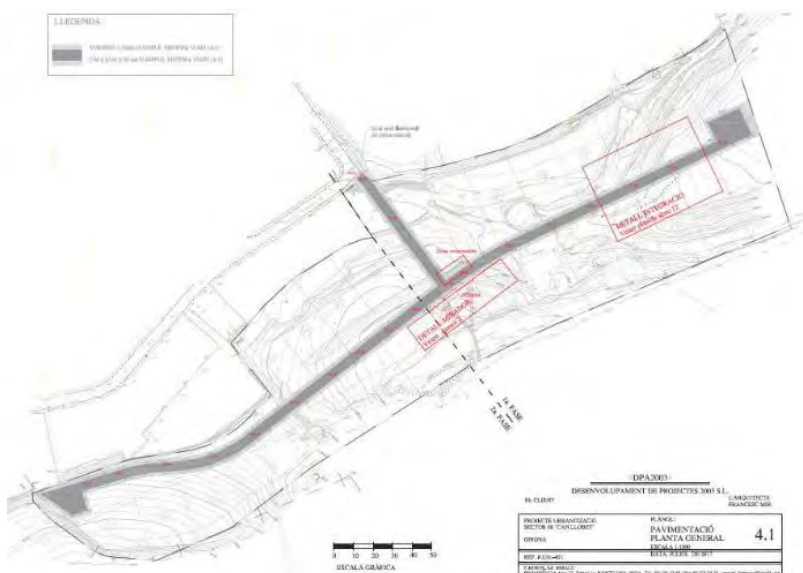
Fitxa tècnica

Emplaçament	Polígon d'Actuació Urbanística PAU 117 c/ Barcelona – Nord
Superfície	29.687 m ²
Pressupost projecte	3.961.852,18 €
Estat del projecte	En procés de redacció
Autor del projecte	Laia Palomeras B67
Direcció Obra	Laia Palomeras B67
Promotor	Ajuntament de Girona
Seguiment projecte	Servei de Projectes · Clara Jiménez Xiberta, arquitecta i paisatgista municipal i Xisca Salom; arquitecta municipal

Projecte d'urbanització Sector 68. "Can Llobet" - Girona

L'objecte del projecte és la urbanització per a la implantació dels serveis urbanístics previstos en el Pla de Millora Urbana Unitat d'Actuació nº68 -"Can Llobet". La urbanització consta de 25 parcel·les d'uns 1.000 m2 de superfície, dividides en dos sectors per una zona verda que ocupa el centre de la urbanització.

Es construeix un vial longitudinal amb la dotació de tots els serveis necessaris: sanejament, aigua potable, gas, baixa tensió...



Fitxa tècnica

Emplaçament	Sector "Can Llobet" límit est de la urb.Puigvistós
Superfície total del sector	31.507,04 m2
Pressupost projecte	743.085,10 € (fase 1) + 480.303,15 € (fase 2)
Estat del projecte	Fase 1 – obra acabada Fase 2 – obra iniciada
Autor del projecte i direcció obra	Francesc Mir del Pozo - arquitecte
Seguiment de l'obra	Servei de Projectes - Teia Argelés Pairó - arquitecta tècnica
Promotor	Residencial Can Llobet S.L.

Projecte de rehabilitació i reparació de la pavimentació de diversos carrers de Girona – Pla asfaltatge 2020

El deteriorament dels carrers de la ciutat degut al seu ús i al pas del temps causa l'esgotament de la vida útil dels fermes disposats essent necessària la rehabilitació i reparació periòdica de forma preventiva segons un estudi de les seves patologies. És per aquest motiu que es dona la necessitat per a la redacció d'un projecte de rehabilitació i reparació de la pavimentació de diversos carrers de la ciutat de Girona.

El pla d'asfaltatge 2020 consisteix en la definició de les obres consistents en el reforç del paviment mitjançant mesclures bituminoses en calent, prèvia demolició del ferm existent, i posterior pintat de les marques vials; i en alguns casos hi ha afectacions a serveis. El projecte es divideix en dues fases constructives: la primera fase respon als carrers que estan en pitjor estat de conservació i que necessiten una reparació a curt termini, prevista per ser executada durant l'any 2021; mentre que la segona fase és previst executar-la l'any 2022 en endavant.



Àmbits d'actuació fase 1: C. Mimosa i Roure, C/ Riera de Mus 1-21, Plaça Reina Sibil·la de Fortià, Passos vianants Devesa, C. Bellpuig, 1-23, C/ de Sant Gregori, Escocells Aparc. Devesa (Pedret), C. Marquès Caldes de Montbui, 1-65, Ctra. Barcelona 119-209, Rambla Xavier Cugat, C. Puigneulós, 1-14, C. Joaquim Vayreda

Àmbits d'actuació fase 2: C/ Font de la Lluna, C/ Plaça Vila de Perpinyà, Avinguda Josep Tarradellas i Joan, C/ Torre de Sant Lluís.

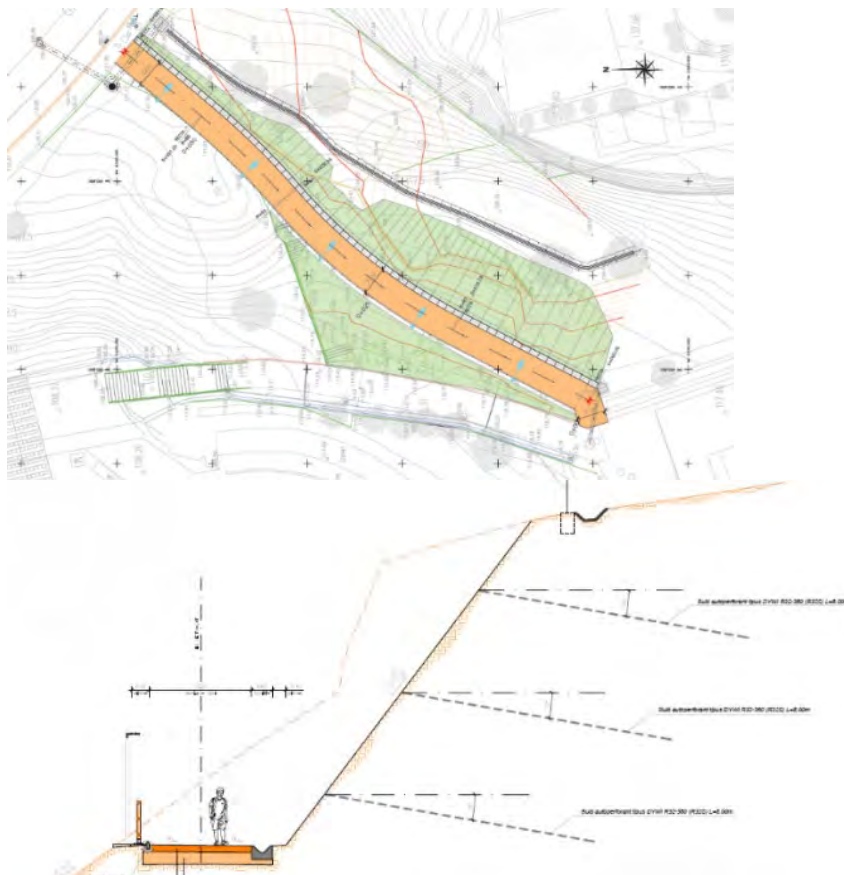
Fitxa tècnica

Emplaçament	Múltiples àmbits a la Girona ciutat
Superfície	41.895 m ²
Pressupost projecte	1.212.842,70 €
Estat del projecte	Obra acabada, pendent de liquidar
Autor del projecte	Xavier Frigola – TECPLAN Servei de Projectes – Guillem Collell Mundet, enginyer de Camins, Canals i Ports
Promotor	Ajuntament de Girona

Obra d'arranjament i consolidació del talús sud est del camp municipal de Montilivi

S'inicien les obres d'arranjament i consolidació del talús sud-est del camp municipal de Montilivi a Girona. L'actuació consisteix en l'execució de mesures de saneig i preparació del desmunt, així com actuacions de consolidació i estabilització del mateix mitjançant la instal·lació de malles i ancoratges al terreny per evitar futures esllavissades. Les obres també arranjaran i milloraran la mobilitat de vianants i ciclistes entre la zona esportiva i el carrer de la Universitat de Girona mitjançant un camí d'accés.

El talús es va esllavissar degut a fortes pluges l'hivern de l'any 2018-19 i que amb el temps, des del moment de l'esllavissada, està en moviment o evolució.



Fitxa tècnica

Emplaçament	Talús sud-est del camp municipal de Montilivi
Superfície	1.760,00 m ²
Pressupost de contracte	221.569,37 €
Pressupost adjudicat	203.843,82 €
Estat del projecte	Obra acabada i liquidada
Autor del projecte	Eurogeotècnica, S.A.
Direcció de l'obra	Servei de Projectes · Guillem Collel Mundet, enginyer de Camins, Canals i Ports
Promotor	Ajuntament de Girona

Projecte de les obres del mur de protecció dels usos urbans del marge esquerre del Ter, entre el Pont de la barca i el Pont de França

La zona urbana ubicada al marge esquerre del riu Ter entre els ponts de la Barca i el de França ess troba actualment en zona inundable per a avingudes d'aigua del riu Ter associades a períodes de retorn iguals o superiors als 100 anys.

L'objectiu del projecte és definir i valorar les obres necessàries per a l'execució d'un mur de protecciófront a inundacions de fins a 500 anys amb la finalitat d epoder protegir els usos urbans existents i als que es desenvolupin en el futur en acord als usos urbans establerts en la Modificació Puntual del Text Refós del PGOU.

Amb la finalitat de facilitar l'accés al camí que voreja la llera del riu Ter, el projecte habilita dos accessos des dels dos ponts.



Fitxa tècnica

Emplaçament	Marge Esquerra riu Ter entre el Pont de la Barca i el Pont de l'av de França
Superfície	1.440 m2
Pressupost projecte	404.714,75 €
Estat del projecte	Obra acabada i liquidada
Autor del projecte	ABM, Serveis d'Enginyeria i Consulting SL Servei de Projectes; Francisca Salom Gayà, arquitecta municipal
Direcció Obra	Servei de Projectes: Guillem Collel Mundet, enginyer de Camins, Canals i Ports municipal; David Freixes Fernández, arquitecte tècnic municipal.
Promotor	Ajuntament de Girona

Projecte d'urbanització del carrer de Sant Daniel i entorns del Monestir

Aquest projecte té com a principal objectiu la re-urbanització del carrer de Sant Daniel des de l'àrea de davant dels jardins del doctor Figueras, fins al monestir de Sant Daniel incloent tots els carrers que envolten el monestir, així com el carrer del Segle XVI. Es preveu la renovació i/o instal.lació dels serveis i infraestructures necessàries. Es preveu la seva realització en dues fases d'obra.



Fitxa tècnica

Emplaçament	L'àmbit es troba dins la Vall de Sant Daniel. Es tracta del carrer principal d'accés a la vall que la connecta amb Girona. L'actuació es proposa al llarg de tot el carrer des de l'àrea de davant dels jardins del doctor Figueras, fins al monestir de Sant Daniel incloent tots els carrers que el volten, així com el carrer del Segle XVI.
Superfície total del sector	primera fase de l'obra (sub-àmbits 3A i 3B): 3.897,18m ²
Pressupost projecte	1.260.290,41 €
Estat del projecte	En redacció. Modificació per revisió d'estructura.
Autor del projecte	Servei de Projectes · Clara Jiménez Xiberta
Promotor	Ajuntament de Girona

Projecte modificat de condicionament de l'espai de la Cisterna del Castell de Montjuïc com a espai escènic a l'aire lliure i adequació del camí d'accés

El projecte té per objectiu el condicionament de l'espai entorn de la cisterna del Castell de Montjuïc, l'adequació del camí d'accés a l'interior del Castell és molt irregular i no és apte per a molts usuaris, així com la cisterna, que és l'espai més utilitzat del Castell i on es proposarà la seva recuperació per tal de fer un espai escènic a l'aire lliure.

El projecte respon a dos consideracions diferents: D'una banda, ha de proporcionar una infraestructura atractiva i accessible per als esdeveniments culturals i d'oci. Per l'altra, respectar el caràcter històric, els valors i l'ambient especial del lloc.



Fitxa tècnica

Emplaçament	Castell de Montjuïc
Superfície	Àmbit 1: 1.214,21 m ² i Àmbit 2 (pati d'armes): 6.254,94 m ²
Pressupost projecte	257.718,64 € + IVA
Estat del projecte	Licitació deserta (x2)
Autor del projecte	Sra. Olga Felip Ordis
Promotor	Ajuntament de Girona

Projecte d'urbanització de la cruïlla formada pels carrers Torre de Malla, Aragó i el camí vell de Fornells

L'àmbit de projecte està situat en el carrer Camí Vell de Fornells, en la cruïlla amb el carrer Aragó i el carrer Torre Malla. Situat en la banda sud de la ciutat de Girona, entre la zona de Palau i la zona de l'Avellaneda, i proper amb el límit municipal de Fornells de la Selva.



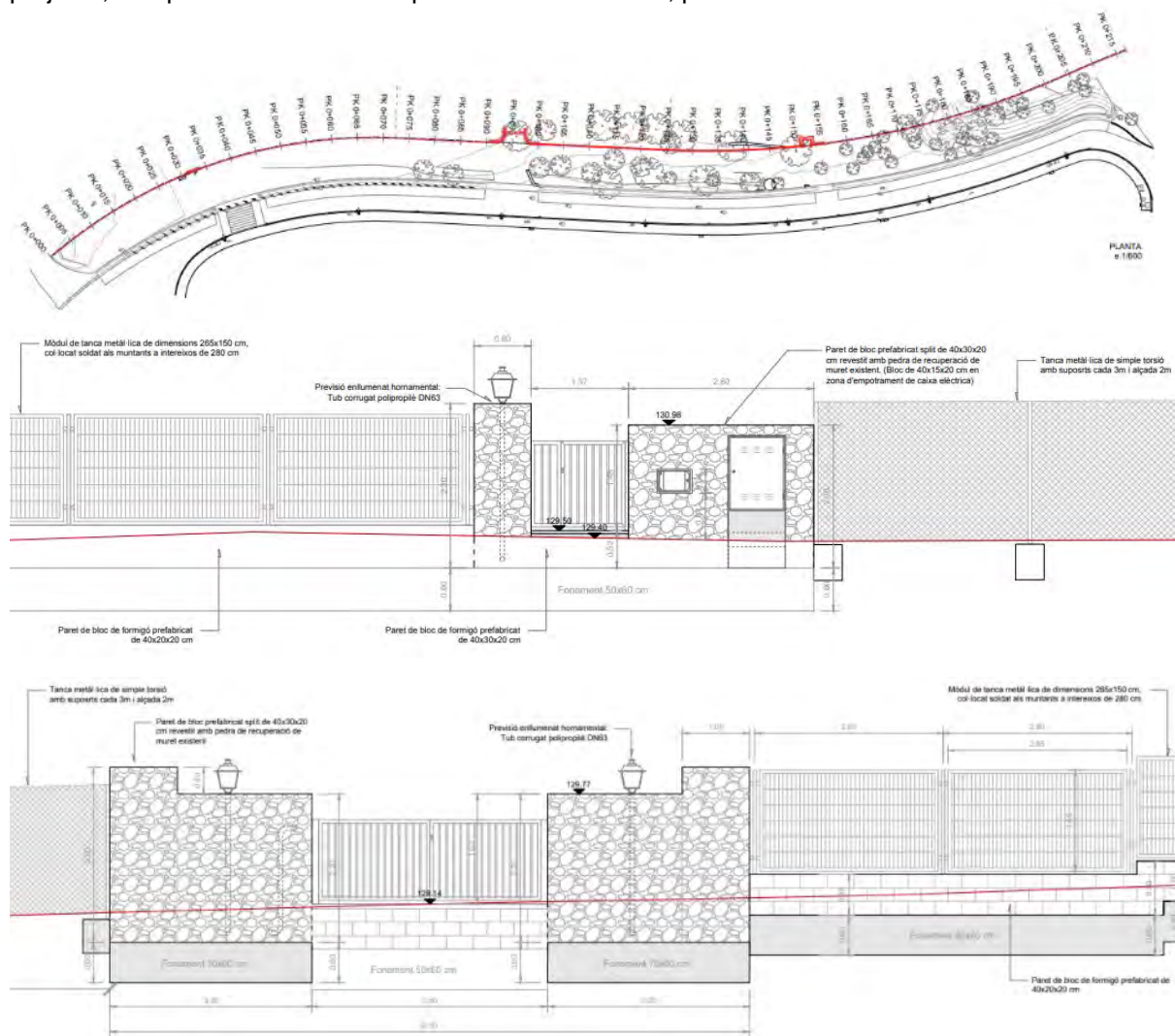
Fitxa tècnica

Emplaçament	Cruïlla formada pels carrers Torre Malla, Aragó i camí vell de Fornells
Superfície	5.300 m ² (aprox.)
Pressupost projecte	964.243,70 € + IVA
Estat del projecte	Avantprojecte aprovat. En redacció
Autor del projecte	TECPLAN enginyeria i urbanisme pl – Xavier Frigola Mercader
Promotor	Ajuntament de Girona
Seguiment redacció	David Freixas, arquitecte tècnic municipal

Obres complementàries Carrer Puigsacalm – Construcció tanca

Aquest projecte té com a principal objectiu finalitzar una part de les obres complementàries del Projecte d'Urbanització de Vials de la part residencial del sector universitat Politècnica.

La proposta consisteix en l'execució d'una tanca delimitadora, en l'alineació que està prevista en aquest projecte, recuperant els accessos que hi havia en la finca, per vehicles i vianants.



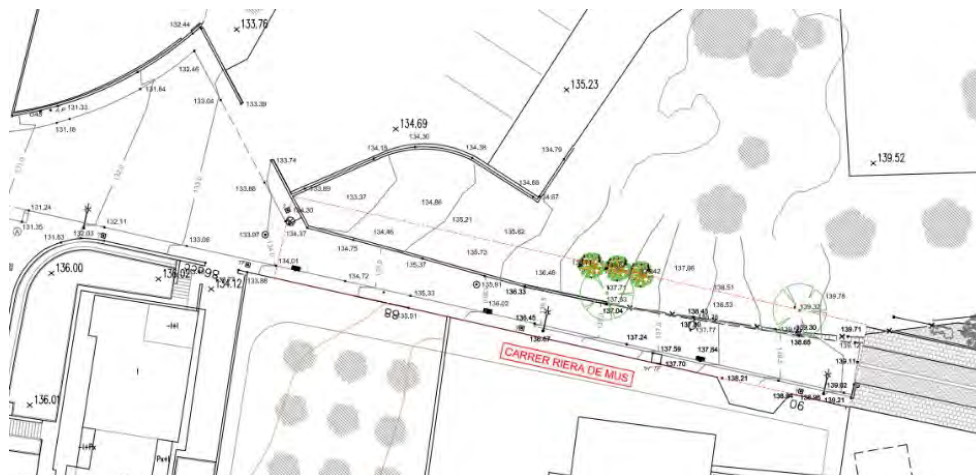
Fitxa tècnica

Emplaçament	Carrer Puigsacalm
Superfície	1.718,97 m ²
Pressupost projecte	53.984,08 € iva inclòs
Estat del projecte	Obra en curs
Autor del projecte	Clara Jiménez Xiberta, arquitecta i paisatgista municipal
Promotor	Ajuntament de Girona

Obres de reforma del carrer Riera de Mus

L'objecte de l'encàrrec és la urbanització del carrer Riera de Mus just al lliindar amb l'escola les Alzines.

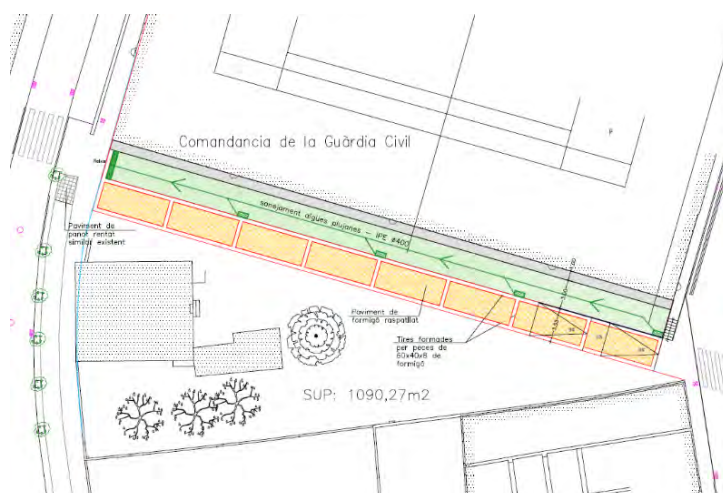
Aquest àmbit forma part de la modificació puntual nº 62 on s'ajunta l'alineació de l'escola Alzines amb la vialitat per tal d'obtenir el terreny necessari per desenvolupar l'ample del vial que toca al carrer.



Projecte d'urbanització de la UA61 Joaquim Ruyra

La zona on s'intervindrà, es projectarà amb les característiques de vialitat per a vianants, amb paviment de formigó. Es proposa enllaçar el carrer Castell de Montsolís amb el carrer de Joaquim Ruyra i Oms amb una rampa del 8%, atesa la diferència de cota existent, i l'escala existent que es repararà completament.

També es proposa ampliar el sanejament de plujanes, amb 4 embornals al final de la zona pavimentada i ampliar la xarxa a tot el carrer.



Fitxa tècnica

Emplaçament	Carrer Castell de Montsolís
Superfície	455 m2
Pressupost projecte	36.561,04 €
Estat del projecte	Projecte aprovat inicialment
Autor del projecte	Llorenç Valles i Botey
Promotor	Promotor privat

Projecte d'obra de reforma de la plaça de Salt

L'objecte principal del projecte és l'obra de reforma de la plaça de Salt per incloure un carril bici bidireccional al voltant de tota la rotonda i la connexió del carril bici amb la xarxa ciclable de la carretera Santa Coloma provinent del carrer Oviedo, amb el futur carril bici del carrer Güell i amb el terme municipal de Vilablareix.



Fitxa tècnica

Emplaçament	L'àmbit de les obres està situat a la Rotonda de la plaça de Salt, a Girona
Superfície	5.190 m2
Pressupost projecte	1.377.103,81 €, inclòs al marc de la subvenció de Baixes Emissions dels Fons Next Generation
Estat del projecte	Obra recepcionada
Autor del projecte	Falcó Huguet, arquitectes
Promotor	Ajuntament de Girona

Plaça d'Europa, escultures Torres Monsó

S'instal·larà l'escultura pòstuma de Francesc Torres Monsó, titulada Univers. És un conjunt de lletres vermelles, d'acer inoxidable pintat on s'hi pot llegir la paraula "Univers" i s'instal·larà en un lateral sud de la sortida de l'estació d'autobusos del parc Central.



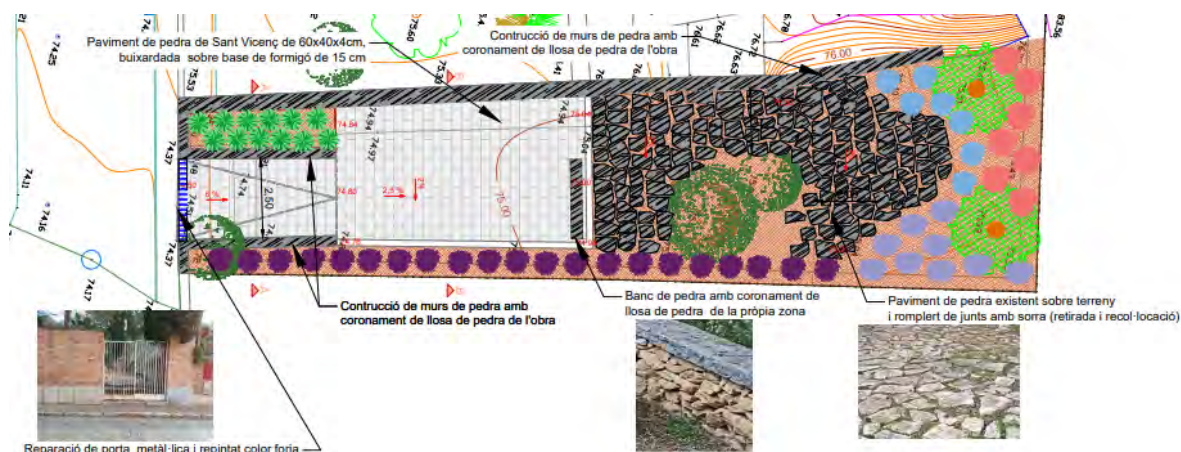
Fitxa tècnica

Emplaçament	Al lateral sud de la sortida de l'estació d'autobusos del parc Central, a Girona
Superfície	-- m2
Objectiu	Projecte del servei de Museus, Patrimoni Cultural i Arts Visuals de l'Ajuntament de Girona – El servei de projectes dona suport tècnic per a la correcta instal·lació de l'escultura
Estat del projecte	Obra acabada
Autor del projecte	Torres Monsó
Promotor	Ajuntament de Girona

Projecte d'urbanització de la unitat d'actuació 50 Julià de Chia

L'objectiu d'aquest document és definir i valorar les obres necessàries per la urbanització de la UA50 "Julià de Chia" de Girona.

D'acord amb el projecte de reparcel·lació, presentat simultàniament al d'urbanització, l'àmbit de propietat privada quedarà com una única parcel·la i la propietat cedirà i urbanitzarà una superfície viària de 164,68 m², objecte del present projecte.

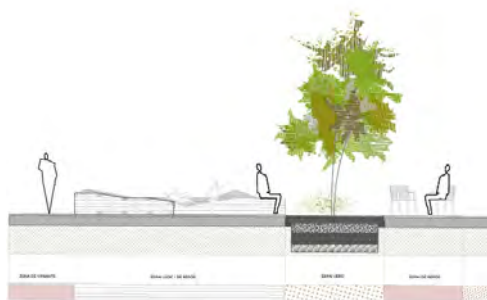


Fitxa tècnica

Emplaçament	L'àmbit de les obres està al carrer Julià de Chia a l'alçada del carrer Enderrocades
Superfície	164,68 m ²
Pressupost projecte	55.569,94 €
Estat del projecte	Projecte aprovat, pendent inici obres privat
Autor del projecte	ABM Consulting
Promotor	Promotor privat

Projecte de reurbanització del Tram del Carrer Narcís Blanch entre els carrers Riu Llierca i Riu Ser de Girona mitjançant actuacions d'urbanisme tàctic

El projecte de reurbanització, es desenvolupa mitjançant actuacions d'urbanisme tàctic creant un nou espai d'estada de caràcter cívic, tram del carrer Narcís Blanch entre els carrers Riu Llierca i Riu Ser de Girona. L'actuació se circumscriu a l'espai en calçada, eliminant el trànsit i l'aparcament de vehicles i generant un espai per als vianants. La superfície de l'àmbit és de 1.280m².

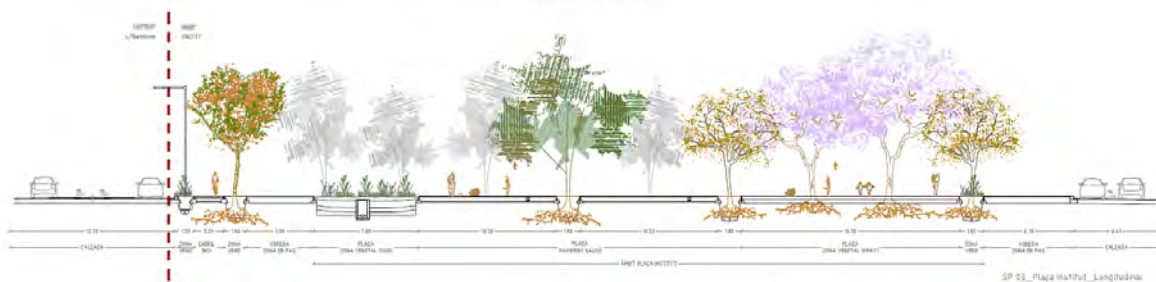

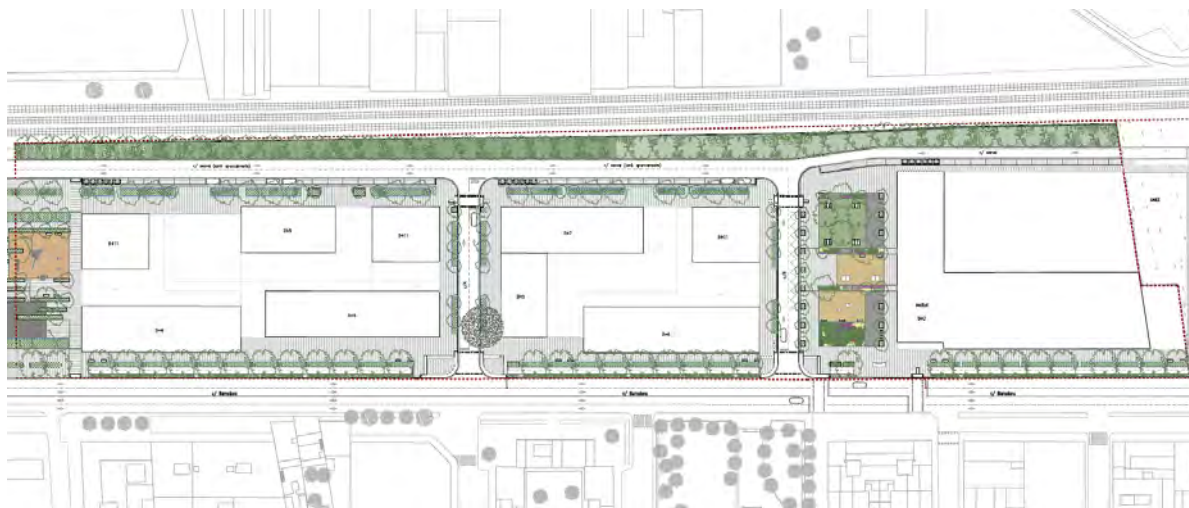


Fitxa tècnica

Emplaçament	L'àmbit de les obres està situat al carrer Narcís Blanch entre els carrers Riu Llierca i Riu Ser, a Girona
Superfície	1.280,00 m ²
Pressupost projecte	161.662,03€ IVA inclòs
Estat del projecte	Aprovat inicialment
Autor del projecte	Leku Studio SLP
Promotor	Ajuntament de Girona

Projecte d'Urbanització del Polígon d'Actuació Urbanística 117 c/ Barcelona – sector nord de Girona

L'objecte del projecte és la definició de les obres d'urbanització del Polígon d'actuació Urbanística 117, carrer Barcelona – sector Nord de Girona, desenvolupant efectivament a través d'ell part de la nova façana del carrer de Barcelona millorant així la imatge de l'accés sud a la ciutat com a significativa porta d'entrada a Girona.



Fitxa tècnica

Emplaçament	Polígon d'Actuació Urbanística PAU 117 c/ Barcelona – Nord
Superfície	15.905,85 m ²
Pressupost projecte	5.473.907,41 €
Estat del projecte	Pendent aprovació inicial
Autor del projecte	B67 Palomeras Arquitectes
Direcció Obra	B67 Palomeras Arquitectes
Promotor	Ajuntament de Girona

Obra de rehabilitació i reparació de la pavimentació de diversos carrers de Girona – Pla asfaltatge 2020 – fase 1

El deteriorament dels carrers de la ciutat degut al seu ús i al pas del temps causa l'esgotament de la vida útil dels fermes disposats essent necessària la rehabilitació i reparació periòdica de forma preventiva segons un estudi de les seves patologies. És per aquest motiu que es dona la necessitat de rehabilitació i reparació de la pavimentació de diversos carrers de la ciutat de Girona.



Àmbits d'actuació fase 1: C. Mimosa i Roure, C/ Riera de Mus 1-21, Plaça Reina Sibil·la de Fortià, Passos vianants Devesa, C. Bellpuig, 1-23, C/ de Sant Gregori, Escocells Aparc. Devesa (Pedret), C. Marquès Caldes de Montbui, 1-65, Ctra. Barcelona 119-209, Rambla Xavier Cugat, C. Puigneulós

Fitxa tècnica	
Emplaçament	Múltiples àmbits a la Girona ciutat
Superfície	41.895 m2
Pressupost obra	1.212.842,70 €
Estat del projecte	Obra acabada – procés de liquidació
Autor projecte	Xavier Frigola TECPLAN
Direcció Obra	Guillem Collell, enginyer Secció Espai Públic i Obra Civil
Liquidació obra	Xisca Salom, arquitecta Secció Espai Públic
Promotor	Ajuntament de Girona

Obres del mur de protecció dels usos urbans del marge esquerre del Ter, entre el Pont de la barca i el Pont de França

La zona urbana ubicada al marge esquerre del riu Ter entre els ponts de la Barca i el de França es troba actualment en zona inundable per a avingudes d'aigua del riu Ter associades a períodes de retorn iguals o superiors als 100 anys.

L'objectiu del projecte és definir i valorar les obres necessàries per a l'execució d'un mur de protecció front a inundacions de fins a 500 anys amb la finalitat de poder protegir els usos urbans existents i als que es desenvolupin en el futur en acord als usos urbans establerts en la Modificació Puntual del Text Refós del PGOU.



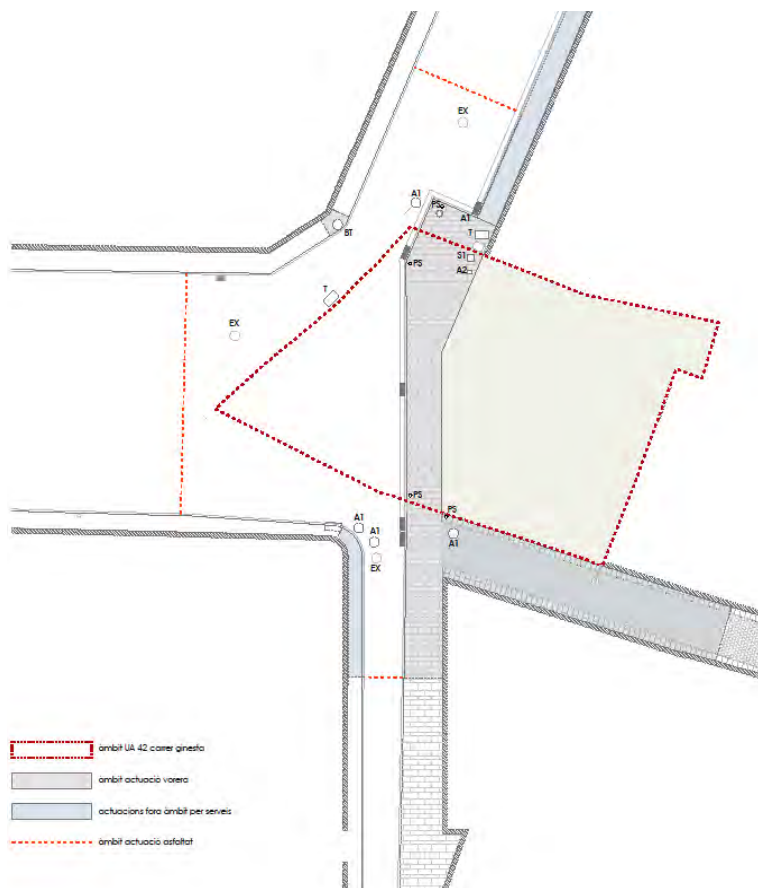
Amb la finalitat de facilitar l'accés al camí que voreja la llera del riu Ter, el projecte habilita dos accessos des dels dos ponts.

Fitxa tècnica

Emplaçament	Marge Esquerra riu Ter entre el Pont de la Barca i el Pont de l'av de França
Superfície	1.440 m ²
Pressupost projecte	404.714,75 €
Estat del projecte	Obra acabada – procés liquidació
Autor del projecte	ABM, Serveis d'Enginyeria i Consulting S
Direcció Obra	Guillem Collel, enginyer Secció Espai Públic i Obra Civil
Liquidació obra	Xisca Salom, arquitecta Secció Espai Públic
Promotor	Ajuntament de Girona

Projecte d'urbanització de la UA 42 carrer Ginesta

El projecte té per objecte la urbanització de l'àmbit de cessió de sòl públic amb destinació a vials, la urbanització dels espais adjacents a l'àrea per a la millora addicional de l'espai vari i l'adaptació de les xarxes de serveis existents.



El projecte proposa donar continuïtat al carrer de Fontanilles des de la plaça de Pompeu Fabra al carrer de Sant Francesc al nord.

Fitxa tècnica

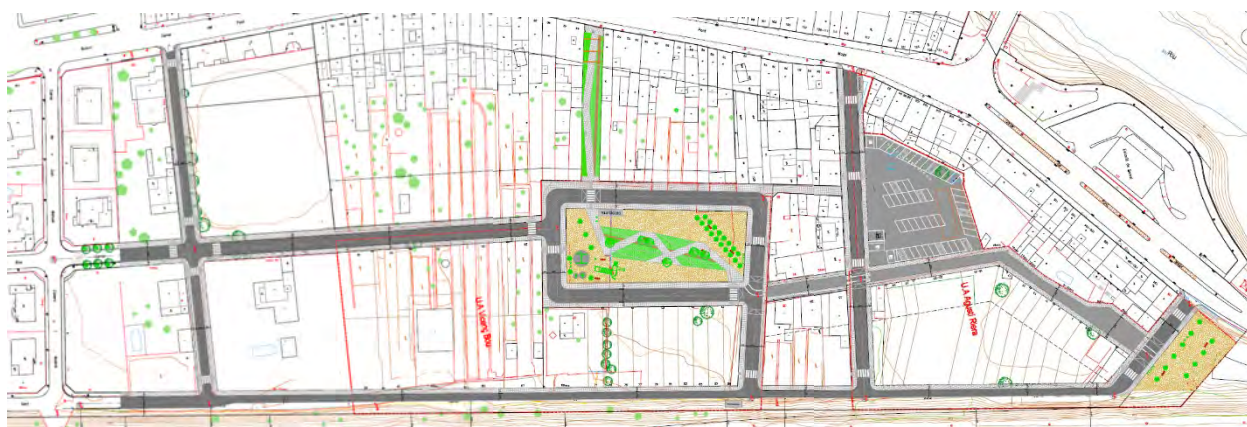
Emplaçament	L'àmbit de les obres és la cantonada del carrer Ginesta i carrer Fonanilles, a Girona
Superfície	364,40 m2 (superfície del sector UA42 Ginesta)
Pressupost projecte	164.713,20 €
Estat del projecte	Projecte en redacció
Autor del projecte	Adrià Felip i Campistol, arquitecte
Promotor	Ajuntament de Girona

Projecte d'Urbanització de la UA01 Agustí Riera, UA02 Vicenç Bou i d'una part dels carrers adjacents

L'àmbit objecte del present projecte és el definit per la UA01 Agustí i Riera , per la UA02 Vicenç Bou i els carrers adjacents o parts dels carrers d'accés o de connexió entre les unitats d'actuació, no inclosos en els àmbits de les unitats, amb la finalitat d'obtenir un conjunt urbanitzat coherent.

Les dues UA es connecten, entre elles pels carrers Embusteros, Doctor Agustí Riera i Sant Jordi. I aquest mateix carrers es comuniquen cap a la trama urbana del Pont Major.

Aquestes zones delimitades per l'àmbit de les UA no estan urbanitzades, si bé es disposa de camins pavimentats per accés a les finques i d'alguns serveis bàsics parcials. Les finques resultants dels projectes de reparcel·lació no disposen de cap servei bàsic, objecte del projecte.



La Ordenació Urbanística de l'àmbit va fixada per redacció de la UA01 i UA02 que estableix de manera detallada la configuració urbanística de les diferents vialitats tipus A-3 en el interior, sistema de xarxa viària de vianants, destinada a reforçar l'estructura central de comunicació entre el barri i alhora ordenar la connexió peatonal entre ells i amb la xarxa d'espais lliures. La resta de la vialitat es d'accés i de caràcter general.

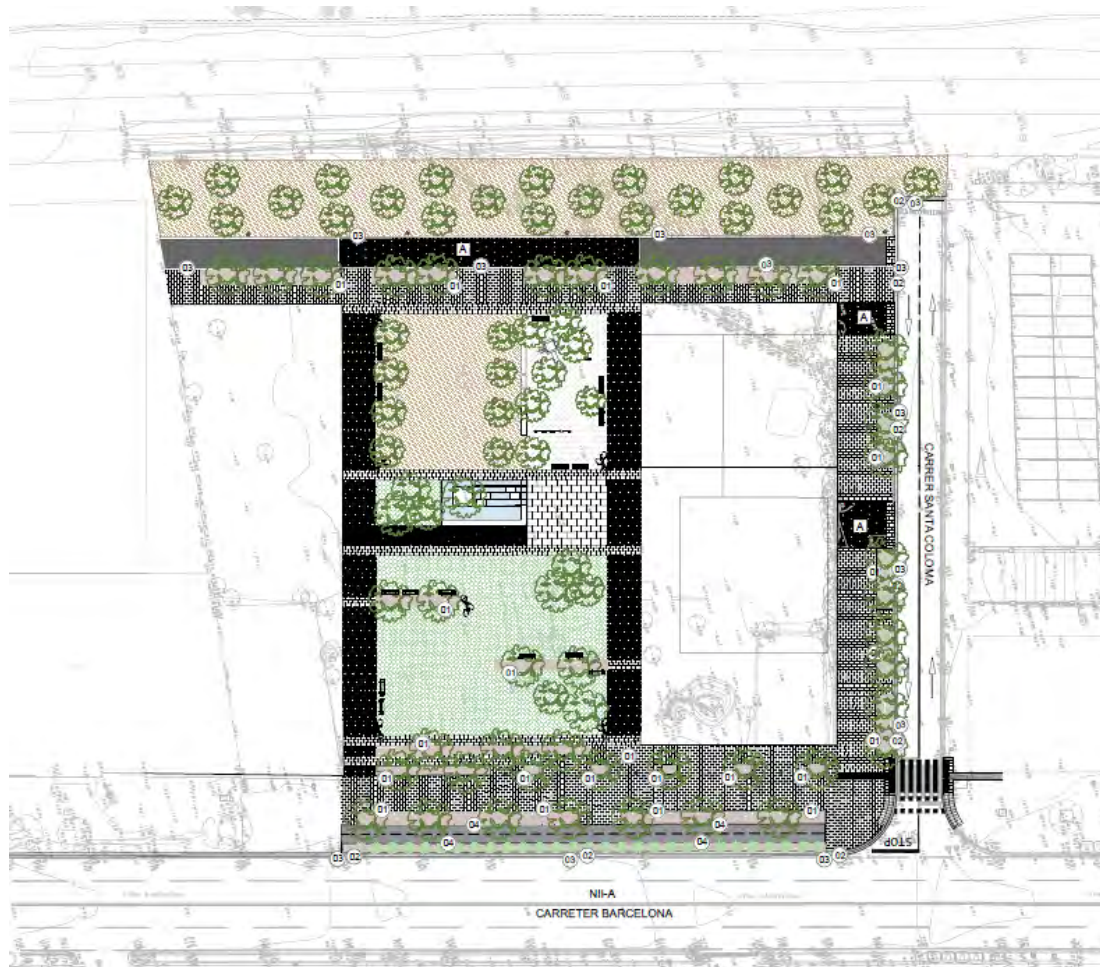


Fitxa tècnica

Emplaçament	Pont Major
Superfície total del sector	26.299,5 m ²
Pressupost projecte	4.463.014,37 €
Estat del projecte	Pendent aprovació inicial
Autor del projecte	Consell Comarcal del Gironès
Promotor	Ajuntament de Girona

Projecte d'Urbanització del Polígon d'Actuació 53 Santa Coloma – Fecsa

El present projecte d'urbanització desenvolupa les previsions del PGOU de Girona en la UA-53, àmbit emplaçat en l'encreuament del carrer de Barcelona amb el carrer de Santa Coloma.



Les obres a realitzar consisteixen en la renovació de les xarxes existents del sector i en l'execució de noves escomeses, en cas que així es requereixi, així com en l'obertura d'una zona verda segons els criteris definits en el corresponent PGOU.

El projecte defineix les obres d'urbanització i les obres complementàries necessàries per tal de deixar el sector completament urbanitzat.

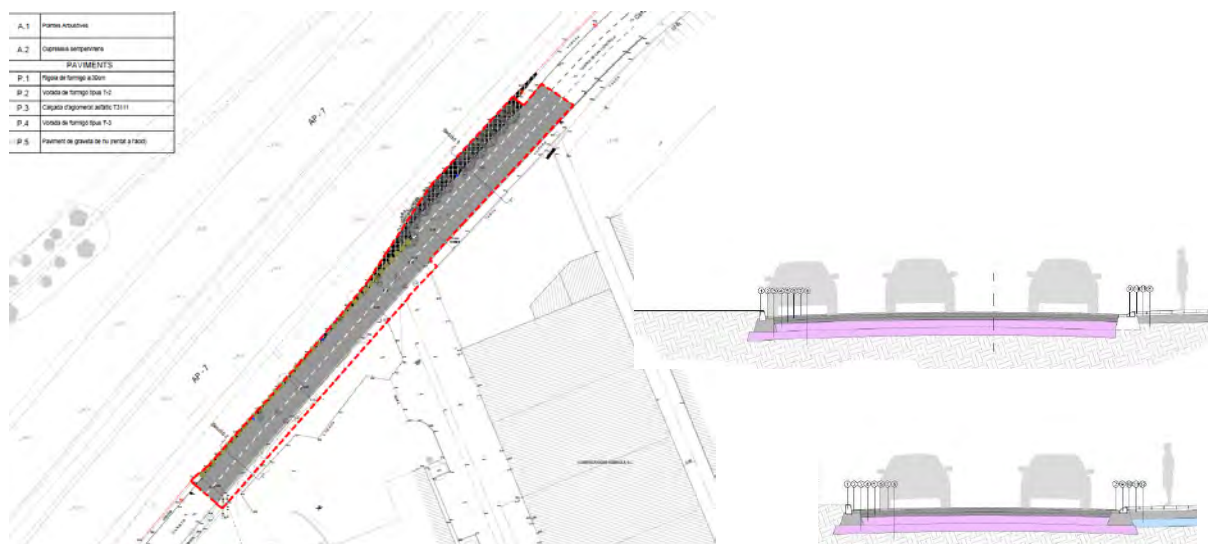
Fitxa tècnica

Emplaçament	Carrer de Barcelona encreuament amb carrer de Santa Coloma
Superfície total del sector	6.723,00 m ²
Pressupost projecte	886.860,20 €
Estat del projecte	Pendent aprovació inicial
Autor del projecte	Xavier Frigola, enginyer de camins TECPLAN
Promotor	KENTEL PRODUCT GIRONA, SLU

Projecte d'Urbanització de la Unitat d'Actuació Pol Ter 2

L'àmbit que es contempla en el projecte no està completament urbanitzat o bé es troba en mal estat. Una part de vorera està construïda, delimitada amb la vorada de formigó remuntable.

El carrer de Can Torroella, actualment no té continuïtat en la part de limita amb l'autopista i la seva connexió, amb la resta de vial, es realitza a través un camí amb vegetació. Aquest tram no disposa de calçada delimitada ni voreres.



Dins el tram objecte del projecte, es contemplen dues seccions diferenciades.

La primera, i que dona continuïtat a la vialitat est, està formada per una plataforma de circulació de 9,28m, destinant la part nord a aparcament de vehicles amb una franja de 2,49m i deixant un espai de circulació lliure de 6,79m.

La segona, en la que no té continuïtat la franja d'aparcament, amb un ample de calçada de 6,79m i una nova vorera de 2,10m.

Fitxa tècnica

Emplaçament	Est autopista A-7
Superfície total del sector	1.768 m ²
Pressupost projecte	213.859,38 €
Estat del projecte	Pendent aprovació inicial
Autor del projecte	Font – Viñolas Arquitectes SLP
Promotor	Sr. Pere Rubirola Esteve / Sr. Gregori Colls Labayen

Projecte bàsic i executiu d'accions per a la millora de la zona de les Hortes de Santa Eugènia

L'extensió de les Hortes és àmplia, la proposta pren la determinació de focalitzar la intervenció en la millora d'un tram de la via verda del carrilet Olot Girona, comprès entre l'encreuament amb el camí provinent de la Marfà i l'accés del carrer del poble Saharauí.



El projecte planteja un conjunt d'actuacions amb l'objectiu de millorar-ne la qualitat vivencial del lloc i establir uns criteris d'actuació que puguin servir alhora de pauta per a la resta d'intervencions que es puguin desenvolupar en un futur.

Actuacions.

- El camí – accés – nou ferm – vegetació
- La Creu – zona d'estada 1
- El Semicercle – zona d'estada 2
- Les Basses – àmbit d'estada 3

Fitxa tècnica

Emplaçament	Hortes de Santa Eugènia
Superfície total del sector	--- m ²
Pressupost projecte	332.583,42 € - enmarcat en el Menja't Girona i finançat pels fons Next Generation
Estat del projecte	Pendent aprovació inicial
Autor del projecte	Un Parell d'Arquitectes
Promotor	Ajuntament de Girona

Projecte bàsic i executiu d'accions per a l'habilitació del camí fluvial del Ter en l'entorn de Sant Ponç

L'habilitació del camí fluvial del Ter en l'entorn de Sant Ponç s'emmarca dins del conjunt de propostes que pretenen donar una resposta de millora en el conjunt d'espais que recorren al voltant del riu Ter. El tram de vora a intervenir s'estén des de la passera de la riera dels Bullidors fins al pont de l'Aurora. Els dos extrems connecten per una banda l'àrea de Fontajau i per l'altra amb la via verda que porta fins a la població de Sarrià.



La proposta intervé en determinats punts en els que es detecten les principals deficiències d'aquest tram de riu. Les principals mancances a resoldre són la millora del ferm de sauló, donar una resposta urbana dels accessos Sud i Nord des del carrer de l'Esport, habilitar-ne els camins que connecten el barri amb la via verda i minimitzar l'impacte visual del mur de formigó de la defensa hidràulica entre els ponts de la Barca i el de l'avinguda de França.

Actuacions.

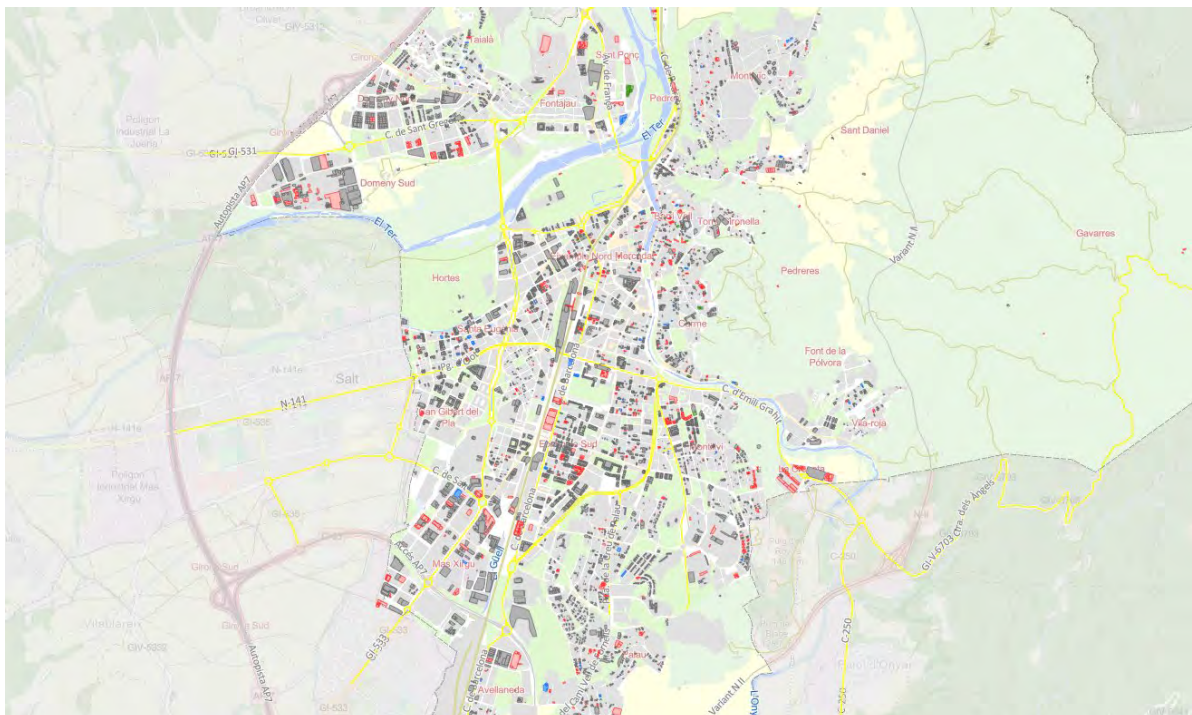
- El camí – nou ferm – vegetació
- Els accessos – connectar amb la ciutat
- Integració paisatgística del mur de defensa hidràulica

Fitxa tècnica

Emplaçament	Camí fluvial del Ter – entorn Sant Ponç
Superfície total del sector	--- m ²
Pressupost projecte	382.307,07 €- enmarcat en el Menja't Girona i finançat pels fons Next Generation
Estat del projecte	Pendent aprovació inicial
Autor del projecte	Un Parell d'Arquitectes
Promotor	Ajuntament de Girona

Projectes i obres simultànies a llicències d'obra

Arreu de la ciutat es concedeixen llicències d'obres d'edificació que en gran quantitat d'ocasions impliquen l'adequació i/o reconfiguració de l'espai urbanitzat del seu entorn.



La renovació i soterrament dels serveis afectats i l'atenció a la normativa d'aplicació, principalment en termes d'accessibilitat, possibiliten en molts casos un inici d'actualització de l'espai urbà a les necessitats actuals de la ciutat.

Fitxa tècnica

Emplaçament	Varis a la ciutat
Superfície total del sector	--- m ²
Pressupost projecte	--- €
Estat del projecte	Estudi previ – seguiment obra
Autor del projecte	Varis arquitectes
Promotor	Varis promotors privats

Projecte d'obres del carrer d'Andreu Tuyet i Santamaria

Des de l'avinguda de Montilivi fins l'entroncament amb el carrer de Joan Coromines i Vigneaux, es proposa la reconfiguració del carrer de Tuyet Santamaria atenent cada un dels àmbits-seccions que el defineixen.



El carrer queda encaixat entre edificis des de l'avinguda de Montilivi fins l'entroncament amb el carrer del Castell de Solterra, a on la secció quedarà definida per un sol sentit de circulació en direcció oest, amb cordó d'aparcament al costat nord cohabitant amb una franja abrada i ampliació de voreres.

El següent tram de carrer, entre el carrer del Castell de Solterra fins l'escola de Pericot a on la secció compresa entre edificacions és molt més àmplia, diversificada i no respon a alinació de carrer, en ell es manté un sol carril de circulació i la franja d'aparcament és contínua en tot el seu traçat, i de la mateixa manera s'amplien les voreres en la mesura corresponent.



L'últim tram, des de l'escola Pericot fins el carrer de Joan Coromines i Vigneaux, s'amplia la calçada i apareix un cordó d'aparcament a banda i banda de carrer, es configura una àmplia vorera abrada al costat oest del vial, així com s'adequa enfront l'accessibilitat la vorera costat Grup Girona per Girona.

Fitxa tècnica


Emplaçament	Carrer de Tuyet Santamaria
Superfície total del sector	6.283,67 m ²
Pressupost projecte	--- €
Estat del projecte	Estudis previs
Autor del projecte	Secció Espai Públic i Obra Civil – Xisca Salom, arquitecta
Promotor	Ajuntament de Girona

Projecte d'espai lliure i escales de connexió entre el carrer Merlets i la Ferradura

Avantprojecte en un petit espai públic que en la seva adequació permeti la connexió per a vianants des del carrer de Merlets a la Ferradura.



Donat el considerable desnivell a salvar, la proposta tracta l'encaix d'una escala que arranca de la cota inferior materialment lleugera, i es desenvolupa en el seu darrer tram aprofitant el relleu esgraonat existent per desembocar finalment al nivell superior en l'àmbit de la Ferradura.



Fitxa tècnica

Emplaçament	Carrer de Merlets 24
Superfície total del sector	77 m ²
Pressupost projecte	-- €
Estat del projecte	Estudi previ – disponibilitat dels terrenys
Autor del projecte	Xisca Salom, arquitecta Secció Espai Públic
Promotor	Ajuntament de Girona

2.3.4. Secció de gestió d'equipaments i obres

Les funcions de la Secció de gestió d'equipaments i obres de l'àrea d'Urbanisme i Activitats són, principalment, les que a continuació es detallen:

En primer lloc, s'encarrega de la redacció de la documentació tècnica, ja sigui gràfica com descriptiva, de pràcticament la totalitat de les obres menors i subministraments, en relació a obres en curs, que realitza la subàrea d'Urbanisme, tan d'actuacions a l'espai públic com a equipaments municipals.

En segon lloc, i lligat al punt anterior, s'encarrega de la gestió d'obres que s'han redactat des de l'oficina i, en ocasions, d'altres de redacció externa. Aquesta gestió d'obres inclou, a grans trets, el seguiment econòmic i temporal, la direcció d'obres i la coordinació de seguretat i salut.

En tercer lloc, es realitza la gestió, coordinació i supervisió tècnica dels programes i actuacions de manteniment de la totalitat dels equipaments municipals.

Finalment, es redacten els projectes, que recauen a Urbanisme, de les actuacions que són objecte de procés participatiu als barris en el marc dels Pressupostos Participats. L'any 2020, 2021, 2022 i 2023 no s'ha realitzat el programa de Pressupostos participats als barris, per tant, no s'han sumat més projectes al llistat a realitzar per l'oficina. Malgrat això, quedaven projectes pendents d'executar-se.

Actuacions generals

Obres menors

Projecte / Contractació	Expedient	Data adjudicació	Import s/IVA
Contractació de les obres per millorar la il·luminació de l'entrada a les hortes de sta. Eugènia en la cruïlla dels carrers Costabona i Agudes en el marc de pressupostos participats del mateix barri	2023003737	30/01/2023	1.478,81€
Contractació de les obres d'adequació interior a nivell acústic de la zona de serveis cuina-menjador de l'escola Eiximenis	2023027679	23/06/2023	24.100,00€
Contractació de les obres del projecte de Millora del carrer Pere Rabat i Plaça de l'Om (fase 3) del barri de Pont Major	2023021570	19/07/2023	27.063,09€
Total			52.641,90€

Serveis gestionats des de l'Oficina

Assumpte	Expedient	Data adjudicació	Import s/IVA
Contractació dels serveis per 16 subscripcions a la base de dades bedec 2023 de l'institut tecnologia construcció catalunya) pels serveis tècnics d'urbanisme i activitats, mobilitat, sostenibilitat, esports i l'oficina municipal d'habitatge.	2023008362	11/05/2023	3.120,00 €
Total			3.120,00 €

Projectes contractació PROCEDIMENT OBERT SIMPLIFICAT ABREUJAT gestionats des de l'Oficina

Assumpte	Expedient
Acabament de la urbanització del carrer Pruner fins l'aparcament (Pressupostos Participats)	2023015231
Projecte d'obres de condicionament exterior del Local Social de Palau-Sacosta	2023036474
Treballs d'arranjament del paviment del passadís de planta primera de l'escola Montjuïc	2023055159

Projectes contractació PROCEDIMENT OBERT SIMPLIFICAT Seguiment/Redacció

Assumpte	Expedient
Projecte per a enderroc i consolidació als accessos dels habitatges del c/ Sant Joan Bosco, 38.	2022021644
Adequació Nau Cultura de Pont Major	2023015891
Revisió del projecte de vorera d'accés als barris de Torre Gironella i les Pedreres (Pressupostos Participats)	2023015249
Projecte d'ampliació de voreres del carrer Figuerola entre l'avinguda de Ramon Folch i el carrer Bonastruc de Porta (Pressupostos Participats)	2023020119
Projecte bàsic i executiu per la construcció de 10 tombes i els seus accessos al cementiri nou de Girona	2023055605

TCQi

Des del Servei s'ha considerat necessari també disposar d'un instrument de gestió que permeti el seguiment del control de les inversions. En aquest sentit, s'ha apostat per la creació i el desenvolupament d'una aplicació que compta amb el finançament de la Generalitat de Catalunya a través d'Infraestructures.cat, Ajuntament de Barcelona a través de Bimsa, Ajuntament de Girona, Diputació de Barcelona, Diputació de Lleida, Diputació de Girona i Àrea Metropolitana de Barcelona.

Aquesta nova aplicació informàtica, basada en la metodologia TCQ2000, incorpora els avantatges i les millores que aporten les TIC (entorn internet, plataformes gràfiques), que permeten treballar al núvol en un espai virtual des de qualsevol suport, amb la corresponent actualització del programari i l'emmagatzematge. El fet de ser una eina virtual permet l'accés a la documentació i la gestió de l'obra en tot moment, fent possible, entre altres prestacions, emetre certificacions des de la pròpia obra. Al mateix temps, aquesta eina va més enllà del control i gestió en fase d'obra, incorporant i relacionant els mòduls d'aquesta fase amb d'altres pròpies de l'explotació posterior.

Per tant, l'aplicació TCQi es presenta com una eina per gestionar conjuntament i de forma integrada les dades tècniques, econòmiques i temporals que intervenen en el procés d'una obra i la seva posterior explotació mitjançant diferents mòduls, els quals es poden emprar, si convé, de forma independent.

Dos tècnics del servei han format part de la Comissió Tècnica per el desenvolupament d'aquesta aplicació, assistint i prenent part activament a les sessions periòdiques de treball.

Al llarg d'aquest 2023, s'han donat d'alta al programa, diferents contractes de manteniment vigents a l'Ajuntament de Girona, per tal de gestionar-los directament a través seu, havent realitzat:

- Inventariat dels diferents elements a mantenir, que conformen cadascun dels contractes
- Control i supervisió dels elements inventariats a través de les empreses de manteniment
- Alta i desenvolupament dels contractes en vigor. Control d'accés i permisos

- Control d'accés i permisos
- Edició dels fluxes, per a cada contracte, de forma específica
- Llistats de manteniment preventiu i correctiu
- Gestió de sol·licituds, ordres de manteniment i ordres de treball dels diferents contractes
- Control i supervisió de les actuacions preventives i correctives realitzades
- Control de la documentació tècnica adjunta, justificativa de les actuacions

2.3.5. Enllumenat públic exterior

Entre les tasques més representatives que es porten a terme des del servei d'enllumenat públic exterior de l'Àrea de Transició Ecològica i Transformació Urbana, secció d'espai públic i obra civil, es poden esmentar tasques tan diverses com el seguiment i control dels plans de manteniment de l'enllumenat i inspeccions periòdiques de les instal·lacions i definició d'actuacions per a complir amb les normatives vigents; la redacció de projectes tècnics d'instal·lacions d'enllumenat públic; el control i revisió de la facturació de consums dels enllumenats; la revisió, coordinació i seguiment d'obres noves o de renovació d'instal·lacions d'enllumenat públic exterior, ja siguin obres pròpiament d'enllumenat o incloses en projectes d'urbanització i obres; l'assessorament prestat a altres serveis en matèria d'enllumenat o la redacció d'informes tècnics de diversa índole, entre els que es troben donar resposta a avisos, suggeriments i queixes de ciutadans i solucionar els problemes detectats per aquests. També s'atenen visites de proveïdors de lluminàries i material d'enllumenat, així com de tècnics que redacten projectes externs que inclouen instal·lacions d'enllumenat públic exterior que s'han de portar a terme al municipi.

Les tasques i actuacions que es porten a terme en enllumenat públic exterior gestionen tot allò relacionat amb el correcte funcionament de les instal·lacions d'enllumenat públic exterior del municipi, en coordinació amb la Brigada d'Enllumenat, que són qui es fa càrrec del manteniment correctiu de les instal·lacions, juntament amb el seguiment i funcionament del dia a dia de les instal·lacions.

Manteniment preventiu i normatiu de les instal·lacions d'enllumenat públic exterior

- Redacció dels plecs per a la propera licitació de les tasques relatives al manteniment preventiu i substitució programada de làmpades. Aquest projecte inclou el canvi programat de làmpades de descàrrega, la neteja de les lluminàries, l'actualització constant de l'inventari de la xarxa d'enllumenat públic exterior, així com tota mena de treballs de conservació preventiva, manteniment i millora de la xarxa d'enllumenat públic. En redacció.
- Gestió i seguiment del servei per passar les inspeccions tècniques reglamentàries d'instal·lacions d'enllumenat públic exterior: planificació, preparació de la documentació necessària sol·licitada per l'inspector, recepció de les actes rebudes un cop passada la inspecció per part de l'entitat d'inspecció i control, i seguiment de la reparació de defectes detectats en les actes no favorables per part de la brigada municipal d'enllumenat. En execució.
– Expedient 2022006339

Actuacions i projectes executats per a la millora de la xarxa d'enllumenat públic exterior

Actuacions i projectes executats d'enllumenat públic exterior

	Expedient
Renovació de les faroles del carrer Santa Clara: subministrament de suports i lluminàries per a renovar 22 punts de llum de la xarxa d'enllumenat públic exterior del carrer Santa Clara, entre la plaça Independència i el Pont de Pedra	2022013447
Renovació de les lluminàries dels Jardins de Pablito: subministrament de les lluminàries per millorar la il·luminació dels Jardins de Pablito	2023007041
Renovació de l'envolvent del punt de llum de grans dimensions de la plaça Miquel Santaló i gestions tècniques per tornar-lo a encendre: contractació de l'obra per al subministrament i substitució de 17 plaques de policarbonat del punt de llum cilíndric de grans dimensions de la plaça Miquel Santaló	2023021392
Contractació per al subministrament d'un armari d'enllumenat públic exterior per a ésser instal·lat al Pont de Sant Agustí	2022049428
Contractació del subministrament d'uns projectors de led per a substituir tres projectors monumentals de descàrrega de la Basílica de Sant Feliu	2023019539
Contractació per al subministrament de suports i lluminàries d'enllumenat públic exterior per esmenar defectes detectats en les inspeccions periòdiques de 2022-23	2023035826
Contractació de les obres relatives al projecte de renovació de les instal·lacions d'enllumenat públic exterior del Parc de la Devesa, fases 0, 1 i 3	2023009433
Substitució de 2.779 lluminàries: Execució de les actuacions a la xarxa d'enllumenat públic exterior de subministrament i substitució de 2.779 lluminàries a diferents barris del municipi de Girona	2022002779

Els carrers i espais en que s'ha actuat sobre les lluminàries de les instal·lacions d'enllumenat públic exterior són les següents:

- Carrer de Santa Clara – 22 unitats
- Jardins de Pablito –
- Plaça Miquel Santaló – Punt de llum central de grans dimensions
- Rambla Llibertat – 34 unitats
- Pujada Pedreres i carrer Fora Muralla – 34 unitats
- Zona Pedreres – 91 unitats
- Carrer Palco dels Sastres – 10 unitats
- Plaça de Vistalegre – 42 unitats
- Plaça Vicens Vives – 21 unitats
- Passatge Camp de Mart – 8 unitats
- Av. Jaume I, costat esquerre – 35 unitats
- Plaça Poeta Marquina – 24 unitats

- Carrer Migdia, entre carrers Creu i Caldes de Montbui – 43 unitats
- Carrer Migdia, entre carrers Caldes de Montbui i Fresser – 41 unitats
- Plaça Josep Irla – 20 unitats
- Zona Químics – Tram Caldes de Montbui i carrer Joaquina Arnall – 24 unitats
- Zona Plaça Ciutat de Figueres – 102 unitats
- Avinguda Montilivi, entre el camp de futbol i Pericot – 61 unitats
- Carrer Universitat de Girona – 61 unitats
- Carrer Jocs Olímpic de Barcelona – 28 unitats
- Carrer Mercè Rodoreda i Joaquim Maria Masramon – 29 unitats
- Carrer Riera Bugantó i adjacents – 28 unitats
- Tram Pujada Creu de Palau i Prolongació Pericot – 64 unitats
- Carrer Albi i tram Pujada Creu de Palau – 30 unitats
- Carrer Santiago Sobrequés i tram carrer Empúries – 38 unitats
- Zona Sant Narcís – 190 unitats
- Carrer Oviedo - Ctra. Sta Coloma – 36 unitats
- Zona carrers Camp Gurnau – Falgàs – 69 unitats
- Zona Pont Major – 80 unitats
- Carrer Sant Jordi – 26 unitats
- Ronda Pedret, entre jardins de Pedret i Centre Cívic – 32 unitats
- Pont de la Barca – projectors – 8 unitats
- Carrer Antoni Varés i Martinell – 34 unitats
- Rambla de Xavier Cugat – zona central – 26 unitats
- Carrer Damià Estela Molinet – 24 unitats
- Illeta carrer Font de l'Abat – 8 unitats
- Germans Sàbat – 80 unitats
- Carrer Orient – 13 unitats
- Carrer Balandrau, tram entre carrers Orient i Güell – 3 unitats
- Zona Santa Eugènia – 68 unitats
- Prolongació carrer Emili Grahit – 95 unitats
- Carrer Pic de Peguera – 23 unitats
- Zona Carrer Ullastret – 6 unitats (pendents 36 unitats)
- Parc Francesc Sabaté – 29 unitats
- Carrer Puigsacalm i carrers adjacents zona Montilivi – 69 unitats
- Avinguda Lluís Pericot – projectors zona central – 27 unitats
- Torres de Palau II - zona Torre Malla i Ros de Palau – 173 unitats
- Zona Mas Grau – 150 unitats
- Zona Torre Rafela – 107 unitats
- Carrer Universitat de Montpeller – 17 unitats
- Carrer Oviedo – vorera – 14 unitats
- Carrer Vitoria Gasteiz – 12 unitats
- Camí vell de Fornells – 22 unitats
- Carrer Aragó – 30 unitats

- Ctra Santa Coloma – 54 unitats
- C-65 - Sortida AP7 – 142 unitats
- Plaça Salvador Espriu – 15 unitats
- Tram carrer Carne – 43 unitats
- Gran Via Ronda Sant Pere – 34 unitats
- Carrer Sant Daniel – 31 unitats
- Zona Sant Daniel – 85 unitats

Estudis, propostes i redacció de documentació per a la millora de la xarxa d'enllumenat públic exterior

Redacció d'estudis i propostes per millorar les instal·lacions d'enllumenat públic exterior

Actuació	Expedient
Actuacions de substitució de lluminàries a la xarxa d'enllumenat públic exterior del sector de Santa Eugènia (503 lluminàries): Redacció del Projecte i plecs per a la licitació.	2024007376
Proposta d'actuació per a la instal·lació de punts de llum solars a l'entorn de les Hortes de Santa Eugènia (25 unitats): Redacció de la documentació tècnica i plecs per a la licitació.	2023036751
Suport a l'Àrea de Mobilitat i via pública per a la redacció de l'annex d'enllumenat per a la contractació per al subministrament de material i accessoris d'enllumenat i il·luminació per a l'Ajuntament de Girona	2023038957
Contractació per a l'elaboració d'un informe de l'estat de la instal·lació elèctrica del punt de llum de grans dimensions de la plaça Miquel Santaló	2023014035
Contractació del servei de confecció de la documentació necessària i legalització de la instal·lació d'enllumenat QE383, situada a l'entorn de l'església de Sant Miquel de Palau Sacosta	2023008647
Estudis i propostes per a l'optimització de l'enllumenat de diferents carrers i espais urbans del municipi, per tal de renovar les lluminàries, millorar la il·luminació i l'eficiència energètica de les instal·lacions (estudis fets i revisats per canviar fins a 4.800 lluminàries), per futur projecte massiu de substitució de lluminàries existents per noves lluminàries de tecnologia led en diferents barris del municipi	
Estudis, propostes i proves nocturnes per millorar la il·luminació de Sant Feliu i de la Catedral mitjançant actuacions puntuals	
Sol·licitud d'estudis lumínics i propostes per a la substitució de lluminàries per millorar la il·luminació de carrers i espais de la ciutat per donar resposta a queixes i suggeriments de la ciutadania expressats a través de la Bústia de suggeriments municipal	
Estudi, proposta i proves nocturnes per millorar la il·luminació del carrer de la Rutlla	
Estudi i proposta per incrementar el nivell lumínic del carrer Canalejas	

Revisió i seguiment d'actuacions en l'enllumenat públic exterior, inclosos en projectes d'urbanització

Actuacions

Actuació	Expedient
Revisió annex instal·lació d'enllumenat públic inclòs en el Projecte d'urbanització de la UA61 Joaquim Ruyra	2021035796
Revisió annex instal·lació d'enllumenat públic inclòs en el Projecte d'urbanització de la UA 50 Julià de Chia	2022040788
Revisió annex instal·lació d'enllumenat públic inclòs en el Projecte d'urbanització Agustí Riera i Vicenç Bou	2020009761
Revisió annex instal·lació d'enllumenat públic inclòs en el Projecte d'urbanització de Torre Rafela	2018009608
Revisió annex instal·lació d'enllumenat públic inclòs en el Projecte d'urbanització UA Pol Ter 2	2023008090
Revisió annex instal·lació d'enllumenat públic inclòs en el Projecte d'urbanització UA 42 carrer Ginesta	2021015961
Revisió annex instal·lació d'enllumenat públic inclòs en el Projecte d'urbanització PAU 117 Carrer Barcelona – Sector Nord	2021040969
Revisió annex instal·lació d'enllumenat públic inclòs en el Projecte executiu de reforma del carrer del Carme a l'alçada del pont de l'Areny	2021047972
Revisió annex instal·lació d'enllumenat públic inclòs en el Projecte constructiu de rehabilitació estructural de la passarel·la de la font del rei	2023008552
Supervisió tasques sobre la instal·lació d'enllumenat públic exterior durant l'execució del Projecte d'obra de reforma de la plaça de Salt	2018029631

Informes tècnics, informacions, avisos i suggeriments i peticions a través del Portal del Treballador

Redacció d'informes tècnics de diversa índole, entre els quals destaquen els relacionats amb comunicacions d'aspectes tècnics per a una gestió òptima de l'enllumenat i les respostes a avisos i suggeriments rebuts de ciutadans.

També s'han redactat informes de reclamacions patrimonials per ciutadans en relació a l'enllumenat públic exterior.

A partir de peticions TIC i d'avisos i suggeriments ciutadans rebuts, s'han estudiat les diferents propostes i queixes i, junt a la Brigada Municipal d'Enllumenat, s'han pres decisions que en alguns casos han derivat en actuacions a la via pública, com instal·lació de projectors o llumeneres per reforçar l'enllumenat de diversos punts del municipi, principalment en parcs infantils i voreres, o avisos diversos a brigades o a l'empresa de manteniment preventiu de llums trencats i bombetes foses.

Bústia d'avisos i suggeriments - TIC

154	Avisos rebuts i gestionats mitjançant la Bústia d'avisos i suggeriments
92	Peticions emeses a la Brigada Municipal d'Enllumenat mitjançant les peticions a Mobilitat / enllumenat
4	Informes emesos complementaris a reclamacions particulars formulades per ciutadans

Estudi de la facturació de consums

Control i revisió de les factures de consums dels subministraments d'enllumenat públic.

Facturació del consum d'energia elèctrica de les 276 escomeses d'enllumenat públic exterior

Tipus	Import
Facturació Endesa Energia SAU: 2.818 factures revisades. 27 paquets de facturació.	2.367.281,44 €
Facturació Iberdrola (MT): 12 factures revisades	102.343,17 €

Gestions amb les comercialitzadores i reclamació de refacturacions i/o abonaments en cas de detecció d'errors o dubtes en les factures rebudes. Seguiment de les incidències detectades i de la sol·licitud a la comercialitzadora d'inspecció.

Altres

- Atenció personal visites comercials proveïdors de material d'enllumenat: 42 visites ateses
- Atenció personal tècnics d'empreses amb contractes adjudicats
- Atenció personal a empreses instal·ladores i projectistes.

2.3.6. Manteniment d'instal·lacions

Licitacions de manteniment

Licitació per a la contractació del contracte agrupat de manteniment de climatització i aigua calenta sanitària dels equipaments municipals (2023004959). Preparació de memòria, plec de prescripcions tècniques, valoracions d'ofertes, etc.

Licitació per a la contractació del contracte de manteniment de l'edifici consistorial (2023010894). Preparació de memòria, plec de prescripcions tècniques, valoracions d'ofertes, etc.

Inici de la licitació per a la contractació del contracte agrupat de manteniment d'alarmes d'intrusió dels equipaments municipals (2023047133)

Preparació de la documentació necessària per a l'adhesió al contracte marc de manteniment d'aparells elevadors pe l'Associació Catalana de Municipis (ACM).

Gestió i seguiment tècnic de contractes de manteniment

- Fiscalització, seguiment tècnic i control de costos dels diferents contractes de manteniment de les instal·lacions dels equipaments municipals, amb especial dedicació a:
 - Contracte mixt del servei de manteniment integral de l'edifici consistorial
 - Contracte mixt del servei de manteniment preventiu, normatiu i correctiu, dels sistemes de climatització i instal·lacions d'ACS d'equipaments en edificis municipals (Lot 1, Lot 2 i Lot 3)
 - Contractació mixta del servei del manteniment, la recepció d'avisos i l'assistència en les alarmes d'intrusió dels edificis municipals
 - Contracte mixt del servei de manteniment d'aparells elevadors dels equipaments municipals
 - Contracte mixt del servei de manteniment d'elements de protecció contra incendis dels edificis municipals
 - Contracte mixt del servei de manteniment dels tres centres de transformació i mesura situats al museu del cinema, a la central del molí i al mercat del Lleó
 - Contracte mixt del servei de manteniment de les antenes col·lectives de les cases de l'Onyar

- Gestió del manteniment correctiu de les instal·lacions de protecció contra incendis dels equipaments municipals.

- Gestió del manteniment correctiu de les instal·lacions de climatització i ACS dels equipaments municipals.

Projectes

Projecte / Contractació	Expedient	Pressupost Projecte	Pressupost Adjudicació
Contracte mixt del servei de manteniment preventiu, normatiu i correctiu, dels sistemes de climatització i instal·lacions d'ACS d'equipaments en edificis municipals (Lot 1)	2023004959	138.603,44 €	106.422,37 €
Contracte mixt del servei de manteniment preventiu, normatiu i correctiu, dels sistemes de climatització i instal·lacions d'ACS d'equipaments en edificis municipals (Lot 2)	2023004959	121.193,72 €	117.423,37 €
Contracte mixt del servei de manteniment preventiu, normatiu i correctiu, dels sistemes de climatització i instal·lacions d'ACS d'equipaments en edificis municipals (Lot 3)	2023004959	203.624,51€	191.186.35 €
Contractació mixta del servei del manteniment de les instal·lacions i sistemes tècnics instal·lats en les oficines municipals de la plaça del Vi i c/ Ciutadans, així com del subministrament de recanvis d'aquest manteniment	2023010894	194.870,50 €	189.244,00 €
Contractació mixta del servei del manteniment, la recepció d'avisos i l'assistència en les alarmes d'intrusió dels edificis municipals, així com del subministrament dels recanvis de manteniment	2018031405	99.704,00 €	71.162,52 €

Contractació mixta del servei de manteniment de l'antena col·lectiva de les cases de l'Onyar, així com dels subministraments de recanvis de manteniment	2019012451	14.999,98 €	13.691,89 €
Contractació mixta dels serveis de manteniment dels tres centres de transformació i mesura situats al museu del cinema, a la central del molí i al mercat del Lleó, així com el subministrament de recanvis del manteniment.	2019017540	15.730,00 €	13.631,86 €
Contractació mixta del servei de manteniment dels aparells elevadors municipals de l'Ajuntament de Girona	2024002317	36.930,60 €	36.930,60 €
Contractació mixta del servei de manteniment normatiu de baixa tensió dels equipaments municipals (lot 1)	2021035844	76.336,86 €	65.414,46 €
Contractació mixta del servei de manteniment normatiu de baixa tensió dels equipaments municipals (lot 2)	2021035844	48.471,23 €	47.247,68 €
Contractació mixta del servei de manteniment normatiu de baixa tensió dels equipaments municipals (lot 3)	2021035844	133.578,10 €	114.670,72 €

Treballs d'enginyeria

Des de l'Àrea d'Urbanisme, es dona suport d'assessorament tècnic, així com per a la redacció de documentació relacionada amb processos de licitació d'altres àrees, tals com:

- Redacció de la memòria valorada per la substitució de les calderes de la Piscina de Can Gibert.
- Redacció de la memòria tècnica valorada per la detecció i reparació de les fuites de gas frigorífic de la instal·lació de climatització del Centre Cívic Onyar.
- Redacció de la memòria tècnica valorada per instal·lar un nou sistema de climatització de la segona planta del Centre Cívic Sant Narcís.
- Redacció de la memòria valorada de modificació de la instal·lació elèctrica per a l'ampliació de potència de la Guingueta de Fontajau.
- Col·laboració amb la direcció d'obra de la instal·lació solar fotovoltaica en la coberta del Mercat del Lleó.
- Col·laboració amb la direcció d'obra de la instal·lació fotovoltaica de l'escola Font de la Pólvora i el Pavelló de Vilarroja.
- Col·laboració amb la direcció d'obra del nou centre de mesura de l'edifici consistorial.

Col·laboracions

- Suport tècnic en l'electrificació de la zona de Domeny habilitada pels firaries de les Fires de Girona.
- Estudi de mesures d'estalvi energètic en equipaments municipals.

Intervencions de manteniment

- Gestió, coordinació i supervisió tècnica de les actuacions de manteniment preventiu i correctiu sobre les instal·lacions dels diferents equipaments municipals.
- Resolució 187 peticions via portal del treball durant l'any 2023, d'un total de 251.

- Realització d'informes tècnics per a l'aprovació de factures de material de manteniment.

A l'Edifici Consistorial s'han portat a terme:

- 2313 intervencions correctives.
- 856 intervencions preventives

Altres equipaments municipals:

- Manteniment de les instal·lacions de calefacció, climatització i aigua calenta sanitària. Durant l'any 2023 s'han portat a terme 185 intervencions preventives i 388 intervencions correctives.
- Manteniment de les instal·lacions contra incendis: Durant l'any 2023 s'ha portat a terme la revisió de tota les instal·lacions de protecció contra incendis dels equipaments municipals i s'han portat a terme 33 intervencions correctives.
- Manteniment dels ascensors: Durant l'any 2023 s'han portat a terme 589 intervencions de manteniment normatiu i 35 intervencions correctives.
- Manteniment d'alarmes anti-intrusió: Durant l'any 2023 s'han portat a terme 104 intervencions de manteniment normatiu i 171 intervencions correctives.

2.4. Intervenció en l'ús del sòl i les edificacions. Activitats. Protecció de la legalitat urbanística. Ocupació de via pública vinculada a una activitat

2.4.1. Assessoria jurídica i unitat administrativa

Llicències d'obres / activitats. Protecció legalitat urbanística. Autorització de terrasses i rètols

El segon àmbit d'actuació es concreta en l'edificació i ús del sòl, i per definició del subsòl i del vol; així com en el de la protecció de la legalitat urbanística, i en íntima connexió amb els anteriors en l'àmbit de les activitats.

Pel que fa a l'edificació i ús del sòl, els serveis Jurídics incoen, tramiten i tenen el control dels expedients referits a les llicències urbanístiques, tant d'obra major, com d'obra menor, i a data d'avui, en un nombre força considerable, en els règims de comunicació.

Íntimament relacionat a aquesta activitat intervencionista de l'administració es troba la protecció de la legalitat urbanística, amb la incoació dels expedients iniciats arrel de denúncies, o bé d'ofici pels propis tècnics municipals, que poden culminar amb la restauració de la legalitat urbanística infringida, i/o amb la imposició de sancions o multes coercitives.

En paral·lel als expedients referits a les llicències d'obra, es tramiten les actuacions administratives encaminades a l'atorgament de llicències d'activitats, i, de forma encara més palesa si cap, que en l'àmbit de les obres, les referides al règim de comunicacions.

Així mateix, també es tramiten les actuacions administratives amb competència sobre el control, inspecció i resolució dels expedients, incoats a instància dels interessats (sol·licituds d'autoritzacions d'ocupació de la via públic – terrasses i rètols); així com aquells derivats d'incompliments de les seves

obligacions. Aquesta unitat dona suport també, a l'Àrea de Promoció econòmica, respecte dels protocols d'ocupació de la via pública que aquella gestiona i aprova en determinats àmbits de la ciutat.

Atenció al públic i gestió d'agendes dels tècnics

Entre les tasques encomanades al personal de l'Àrea, tot i que es comenta en últim lloc, cal dir que la feina relativa a l'atenció al públic, tant personal, com, molt especialment via telefònica és d'una gran importància, ja que, al ser el primer punt de contacte amb la ciutadania, la seva correcta gestió facilita tota la feina que pugui generar-se arran de qualsevol consulta.

Actualment dues de les administratives de l'Àrea tenen encomanada aquesta feina, juntament amb la gestió de les agendas del Regidor, del Cap d'Àrea, i de la resta de personal tècnic.

L'assignació de feines, com ja s'ha dit, no suposa compartiments estancs, ni tampoc que es generin buits, sinó que, a més de la deguda interrelació necessària per al funcionament del conjunt de l'Àrea, el personal administratiu està preparat per poder donar cobertura, tant en moments puntuals, com ara vacances, o en altres per sobrecàrrega de treball en alguns dels àmbits.

2.4.2. Llicències d'obres i comunicacions atorgades

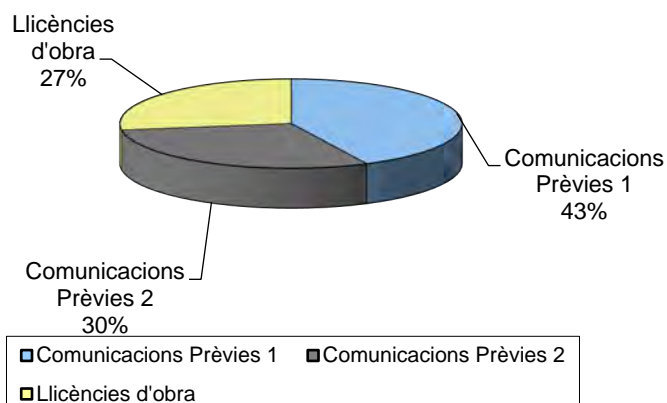
Llicències d'obres i comunicacions

Tipus	Quantitat
Comunicacions prèvies tipus 1	968
Comunicacions prèvies tipus 2	676
Llicències d'obra	619
Total	2.263

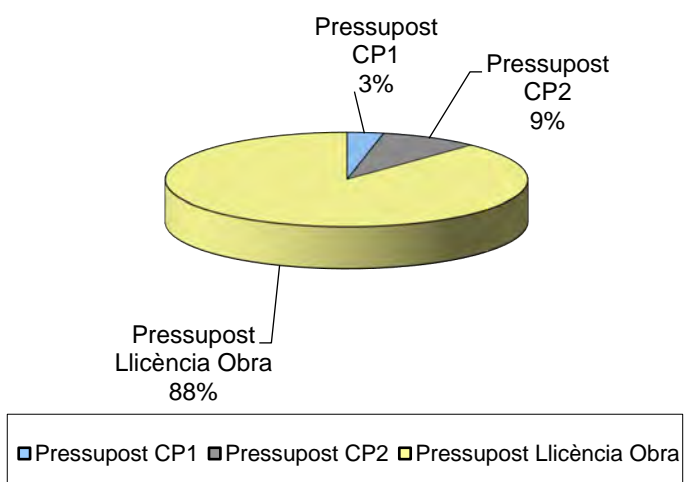
Pressupost llicències d'obres i comunicacions

Tipus	Quantitat
Pressupost Comunicacions prèvies tipus 1	6.972.806,39€
Pressupost Comunicacions prèvies tipus 2	18.968.377,75 €
Pressupost Llicències d'obra	190.617.222,43 €
Total	216.576.406,57 €

LLICÈNCIES D'OBRES I COMUNICACIONS

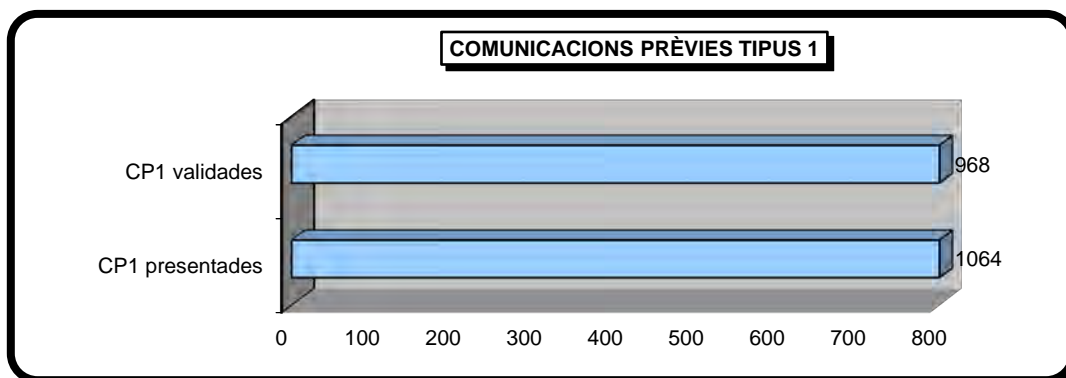


PRESSUPOST EXECUCIÓ D'OBRES



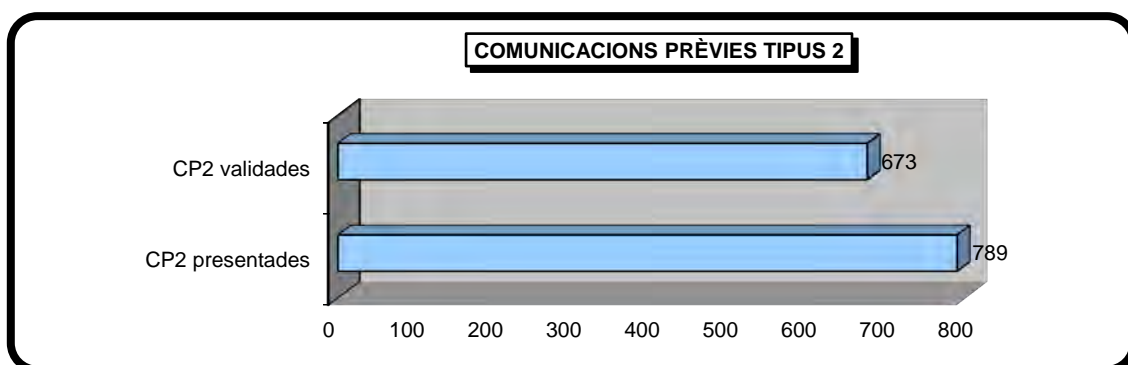
Comunicacions prèvies tipus 1

Tipus	Quantitat
Comunicacions prèvies tipus 1 presentades	1.064
Comunicacions prèvies tipus 1 validades	968



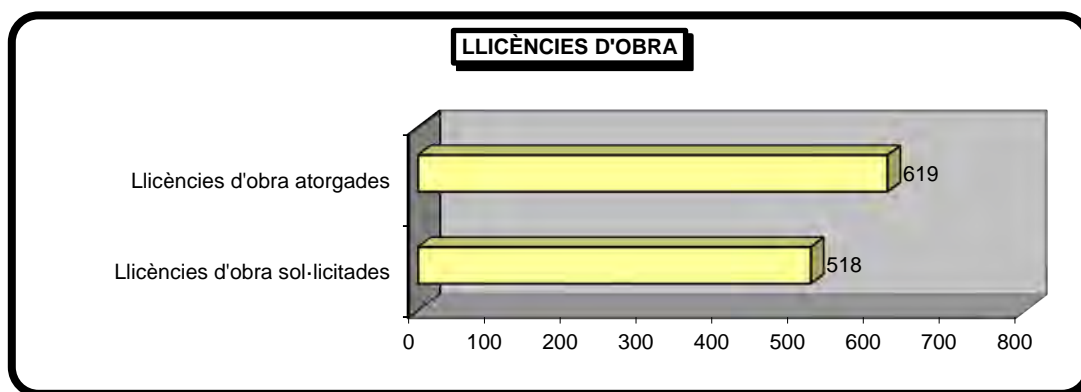
Comunicacions prèvies tipus 2

Tipus	Quantitat
Comunicacions prèvies tipus 2 presentades	789
Comunicacions prèvies tipus 2 validades	673



Llicències d'obra

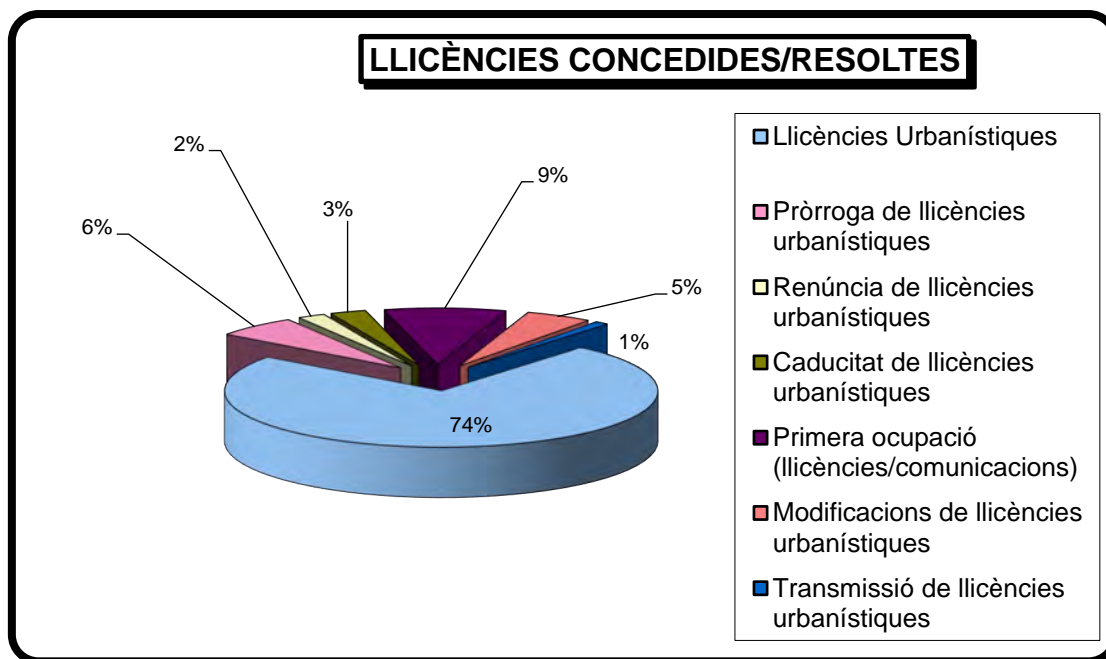
Tipus	Quantitat
Llicències sol·licitades	518
Llicències atorgades/resoltes	619



Tipologia de llicències concedides

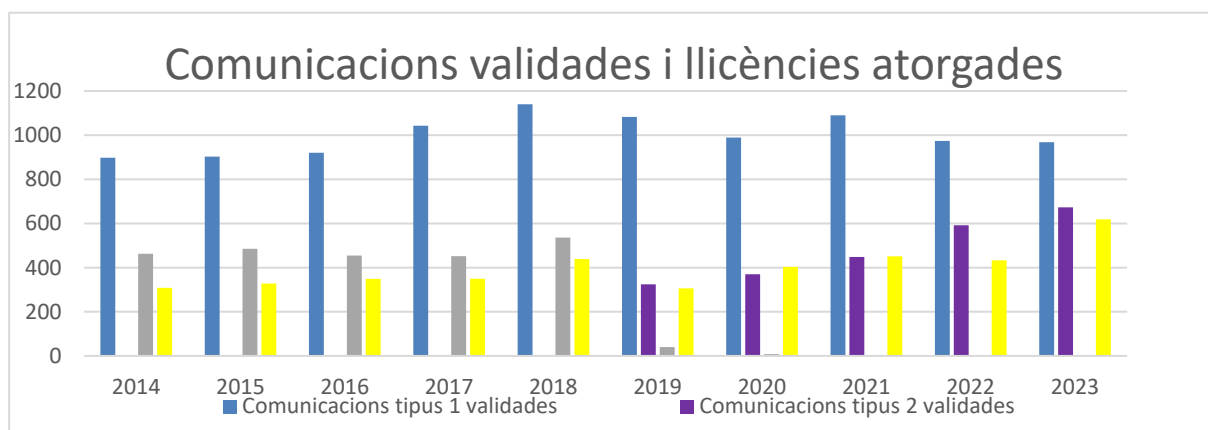
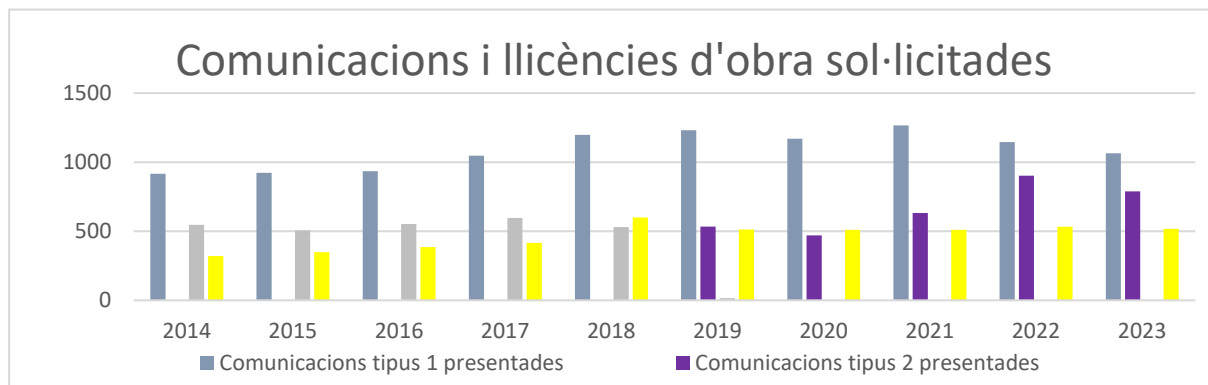
LLICÈNCIES CONCEDIDES. TIPOLOGIA		
Llicències Urbanístiques	580	190.187.455,03 €
Llic. de parcel·lació urbanística	10	0,00 €
Llic. d'obra de primer establiment o nova planta	49	143.862.722,98 €
Llic. d'obra de reforma o rehabilitació	408	42.782.603,54 €
Llic. d'obra de conservació i/o manteniment	14	486.849,04 €
Llic. de demolició de construccions i edificacions	34	1.970.120,58 €
Llic. d'obres d'urbanització	2	10.527,00 €
Llic. de tala de masses arbòries, vegetació arbustiva	2	0,00 €
Llic. de col·locació d'antenes o dispositius telecomunicacions	4	15.259,90 €
Llic. de canvi d'ús d'edificis i d'instal·lacions	2	125.281,26 €
Llic. de construcció i instal·lació de murs i tanques	2	17.820,00 €
Llic. d'instal·lacions de construccions prefabricades	5	488.102,37 €
Llic. de construcció de piscines	24	428.168,36 €
Llic. de constitució i modificació de propietat horitzontal	24	0,00 €
Pròrroga de llicències urbanístiques	48	0,00 €
Llic. de primer establiment o nova planta	10	0,00 €
Llic. d'obra de reforma o rehabilitació	38	0,00 €
Renúncia de llicències urbanístiques	16	0,00 €
Llic. d'obra de primer establiment o nova planta	6	
Llic. d'obra de reforma o rehabilitació	7	
Llic. de demolició de construccions i edificacions	2	
Llic. de construcció de piscines	1	0,00 €
Caducitat de llicències urbanístiques	21	0,00 €
Llic. de primer establiment o nova planta	4	0,00 €
Llic. d'obra de reforma o rehabilitació	17	0,00 €
Primera ocupació (llicències/comunicacions)	71	0,00 €
Primera utilització d'edificis i d'instal·lacions	71	0,00 €
Modificacions de llicències urbanístiques	39	429.767,40 €
Llic. d'obra de primer establiment o nova planta	22	412.664,64 €

Llic. d'obra de reforma o rehabilitació	15	17.102,76 €
Llic. de constitució i modificació de propietat horitzontal	2	0,00 €
Transmissió de llicències urbanístiques	8	0,00 €
Llic. d'obra de primer establiment o nova planta	2	0,00 €
Llic. d'obra de reforma o rehabilitació	6	0,00 €
Total pressupost		190.617.222,43 €



Memòria comparativa comunicacions i llicències d'obres

Concepte	2014	2015	2016	2017	2018	2019	2020	2021	2022	2023
Com. tipus 1 presentades	916	923	934	1.047	1.198	1.231	1.170	1.266	1.145	1.064
Com. tipus 1 validades	898	903	920	1.043	1.140	1.083	989	1.090	974	968
Com. tipus 2 presentades	-	-	-	-	-	534	470	632	902	789
Com. tipus 2 validades	-	-	-	-	-	324	370	448	592	673
Obres menors sol·licitades	547	506	552	596	530	16	-	-	-	-
Obres menors atorgades/resoltes	463	485	455	452	536	40	-	-	-	-
Obres majors sol·licitades	321	348	385	415	600	513	605	605	532	518
Obres majors atorgades/resoltes	303	328	349	350	439	306	451	451	433	619



2.4.3. Informació urbanística

Certificats de compatibilitat urbanística i informes urbanístics per a activitats

Tipus d'informe	Quantitat
Certificats de compatibilitat urbanística	73

2.4.4. Protecció de la legalitat urbanística

El Servei també gestiona, en primera instància, tot el referit a l'àmbit de la protecció de la legalitat urbanística (obres i activitats), en coordinació amb els tècnics i administratius, controlant les denúncies, ja siguin d'ofici, ja de part, i els actes administratius necessaris per complir amb els terminis establerts per la correcta tramitació dels expedients; resolent qualsevol incidència que es planteja.

Es gestionen també des d'aquest Servei els certificats anomenats de "disciplina urbanística".

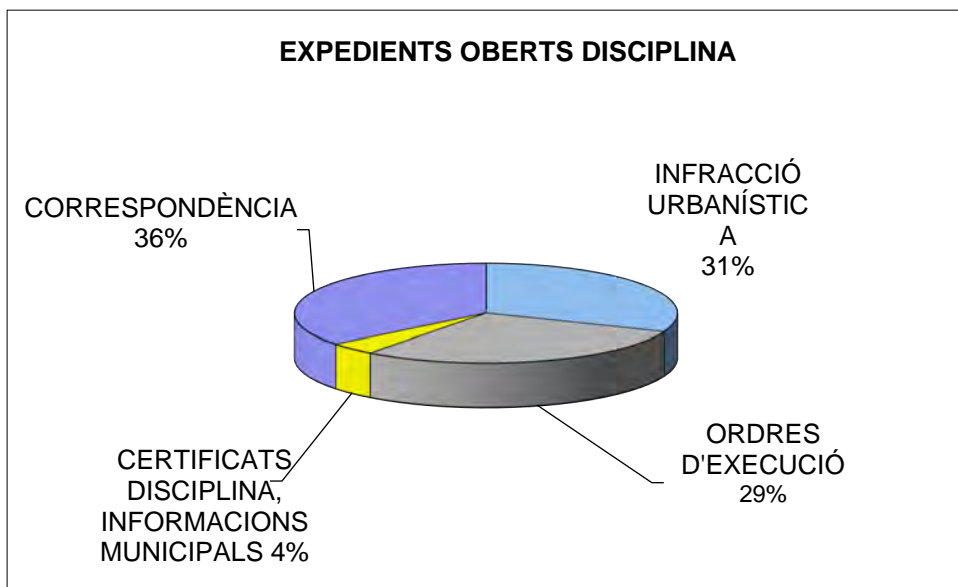
Expedients tramitats

Concepte	Quantitat
Infracció urbanística	101
Ordres d'execució	95
Certificats disciplina, informacions i certificats municipals	13

Correspondència 116

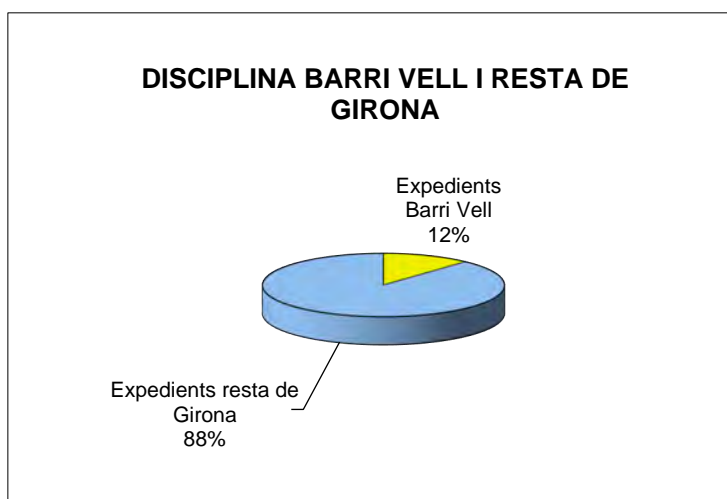
Total* **322**

*Aquesta dada només fa referència als expedients oberts en el transcurs de l'any 2023, sense incloure aquells que actualment estan en tràmit.

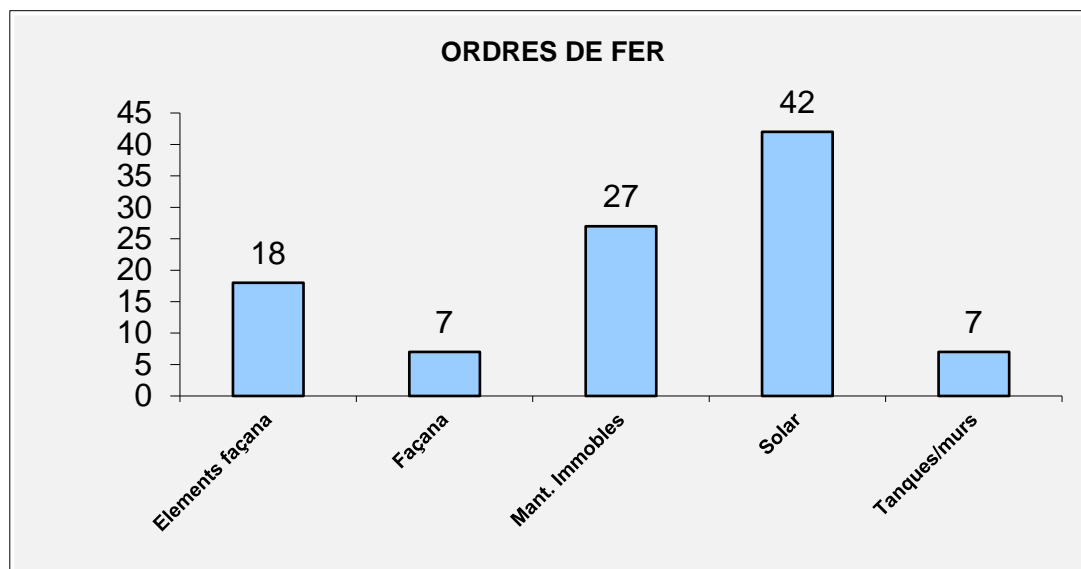
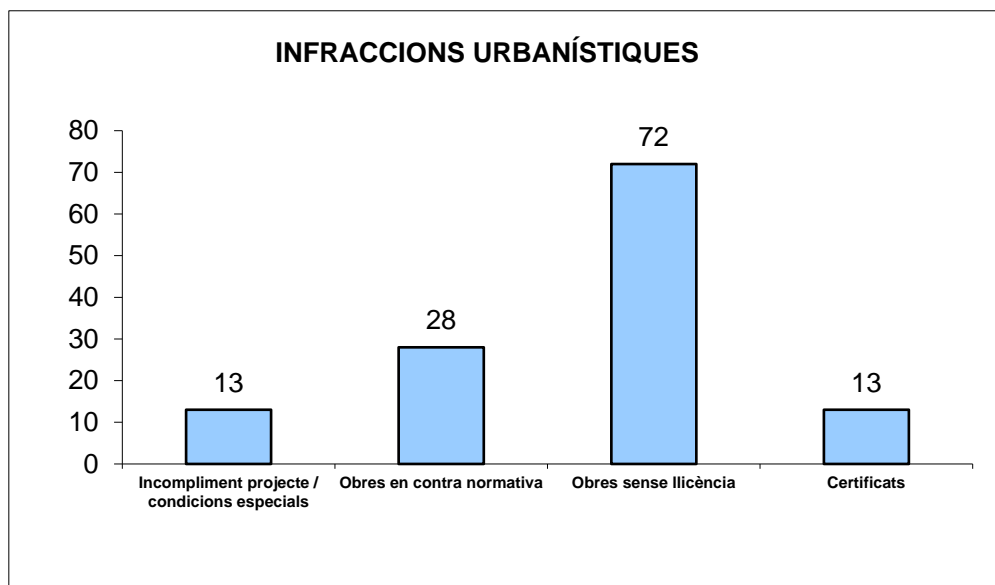


Zonificació d'expedients

Concepte	Quantitat
Expedients Barri Vell	38
Expedients resta de Girona	284



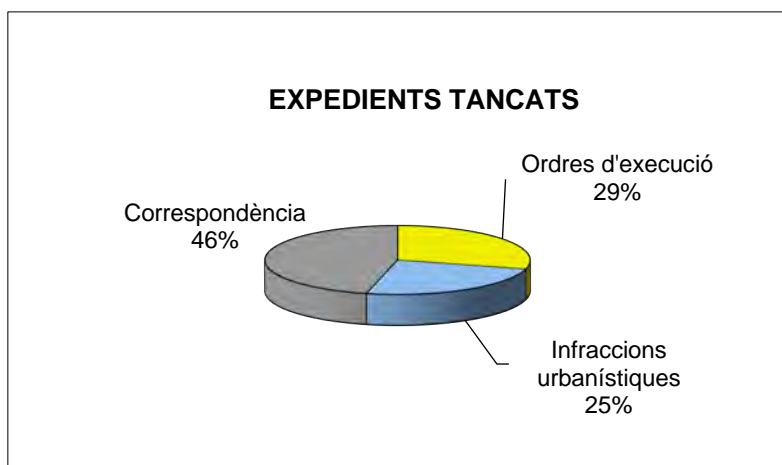
Tipologia d'expedients



Expedients tancats

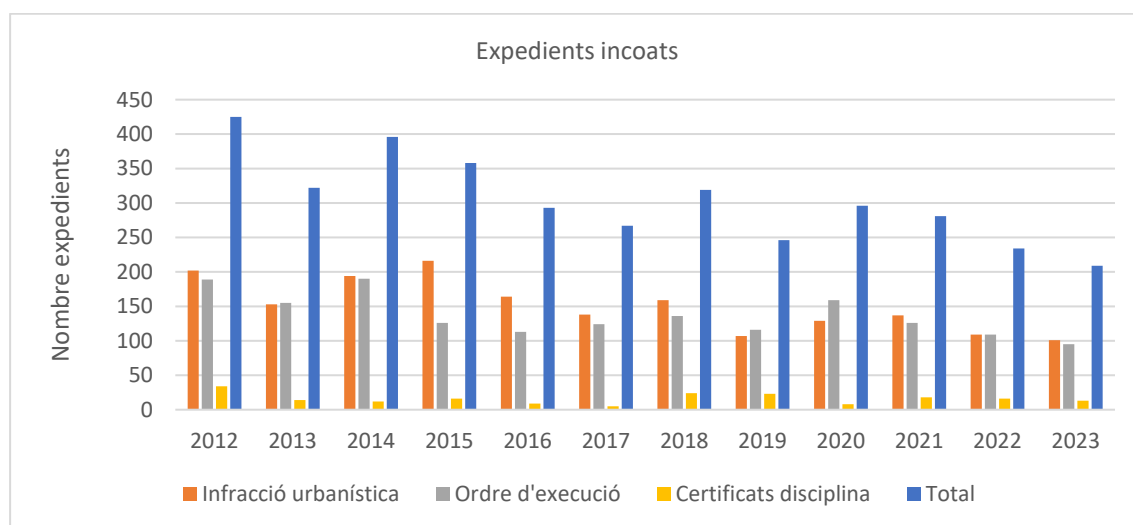
Tipus	Quantitat
Ordres d'execució	62
Infraccions urbanístiques	52
Correspondència	98
Total*	212

*Aquesta dada fa referència als expedients tancats en el transcurs de l'any 2023, incloent-hi aquells en tràmit d'altres anys.



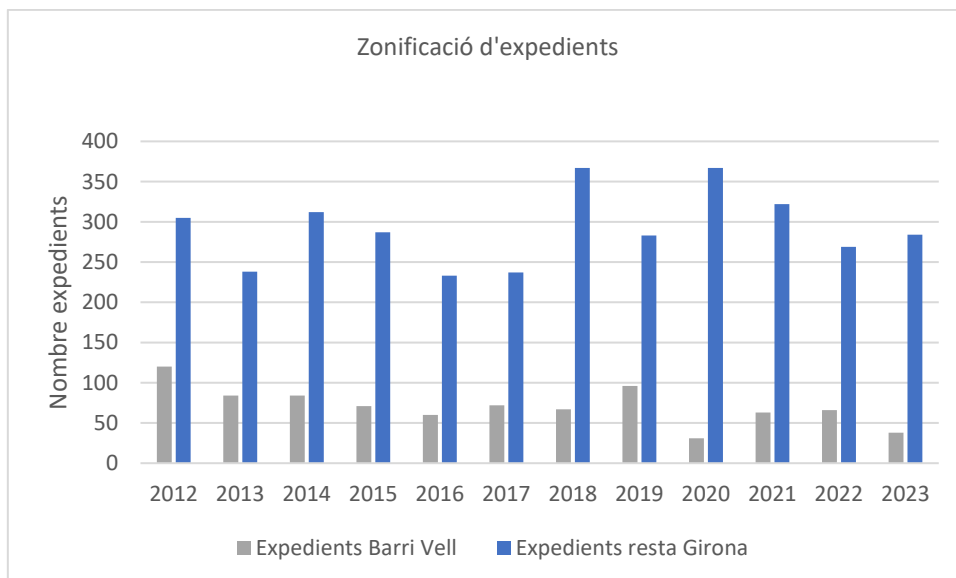
Expedients incoats

Tipus	2012	2013	2014	2015	2016	2017	2018	2019	2020	2021	2022	2023
Infracció urbanística	202	153	194	216	164	138	159	107	129	137	109	101
Ordre d'execució	189	155	190	126	113	124	136	116	159	126	109	95
Certificats disciplina	34	14	12	16	9	5	24	23	8	18	16	13
Total	425	322	396	358	293	267	319	246	296	281	234	209



Zonificació expedients

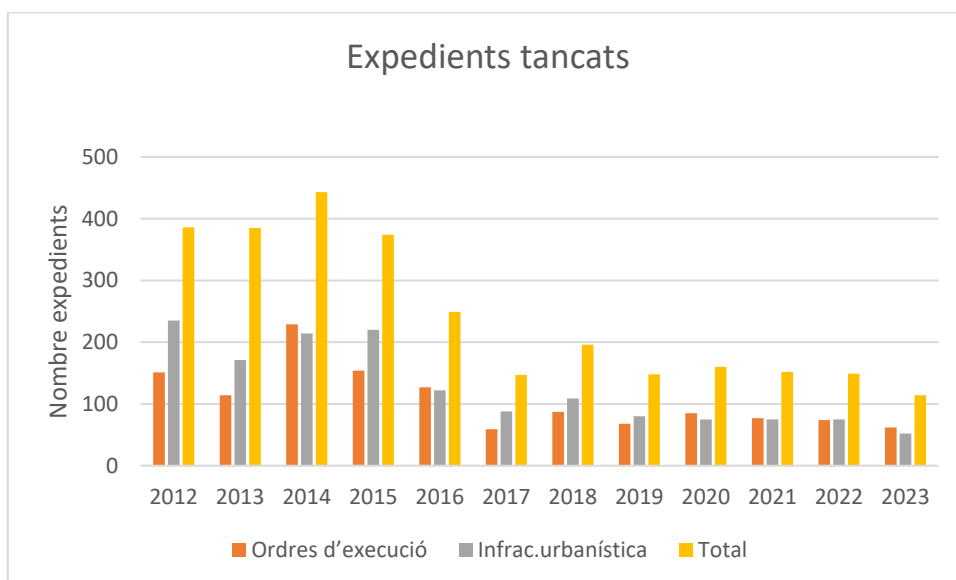
Tipus	2012	2013	2014	2015	2016	2017	2018	2019	2020	2021	2022	2023
Expedients Barri Vell	120	84	84	71	60	72	67	96	31	63	66	38
Expedients resta Girona	305	238	312	287	233	237	367	283	367	322	269	284



Expedients tancats

Tipus	2012	2013	2014	2015	2016	2017	2018	2019	2020	2021	2022	2023
Ordres d'execució	151	114	229	154	127	59	87	68	85	77	74	62
Infrac. urbanística	235	171	214	220	122	88	109	80	75	75	75	52
Total	386	385	443	374	249	147	196	148	160	152	149	114

*El total inclou expedients d'altres anys



Registre d'entrada PLU

Concepte	2012	2013	2014	2015	2016	2017	2018	2019	2020	2021	2022	2023
Instàncies rebudes	660	575	569	595	404	323	411	379	398	413	381	352

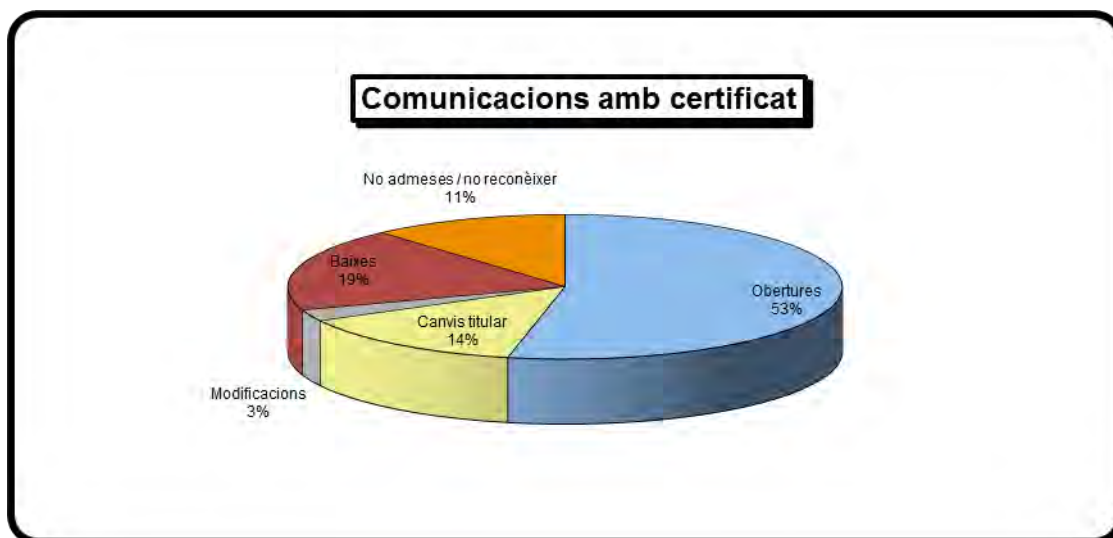
En total s'han rebut 352 registres d'entrada PLU al llarg de l'any 2023.

2.4.5. Activitats

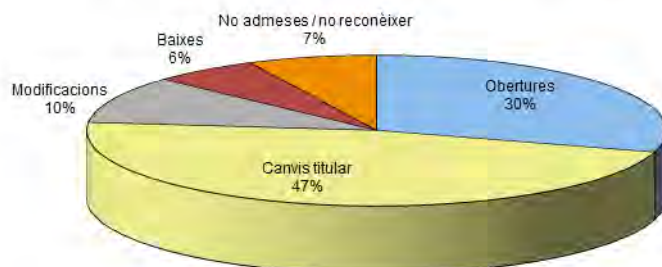
Respecte de la Secció de Llicències i protecció de la legalitat urbanística, i en tant que en la present legislatura el Departament ha assumit també les competències referides a activitats, a través de la Cap de dita Secció es controlen tots els tràmits administratius necessaris per l'atorgament o denegació de llicències d'obra (menors, ordinàries i règims de comunicació); per l'atorgament de prorrogues, si s'escau; i així com el seu equivalent en l'àmbit de les activitats, i que s'esdenifica en el control dels informes tècnics, l'emissió dels corresponents informes jurídics, control de les notificacions d'esmenes subsanables, etc., caducitats, etc.

Nombre d'expedients tramitats

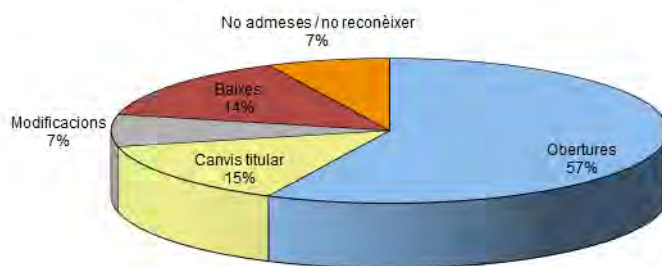
	Comunicacions amb certificat	Comunicacions amb projecte i certificat	Comunicacions ambientals	Llicències ambientals	Llicències recreatives	Total
Obertures	250	70	8	0	0	328
Canvis titular	65	111	2	5	1	184
Modificacions	12	24	1	7	2	46
Baixes	88	14	2	1	0	105
No admeses	54	17	1	1	0	73
Extraord.					9	9
No permanents					7	5
Total	469	236	14	14	17	750



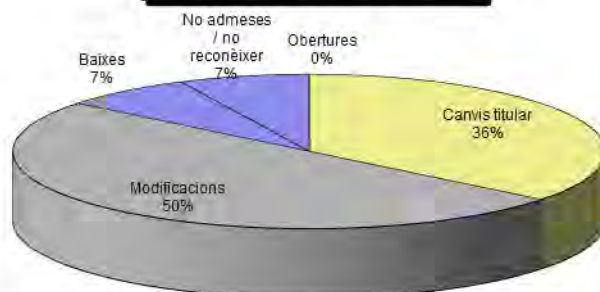
Comunicacions amb projecte i certificat

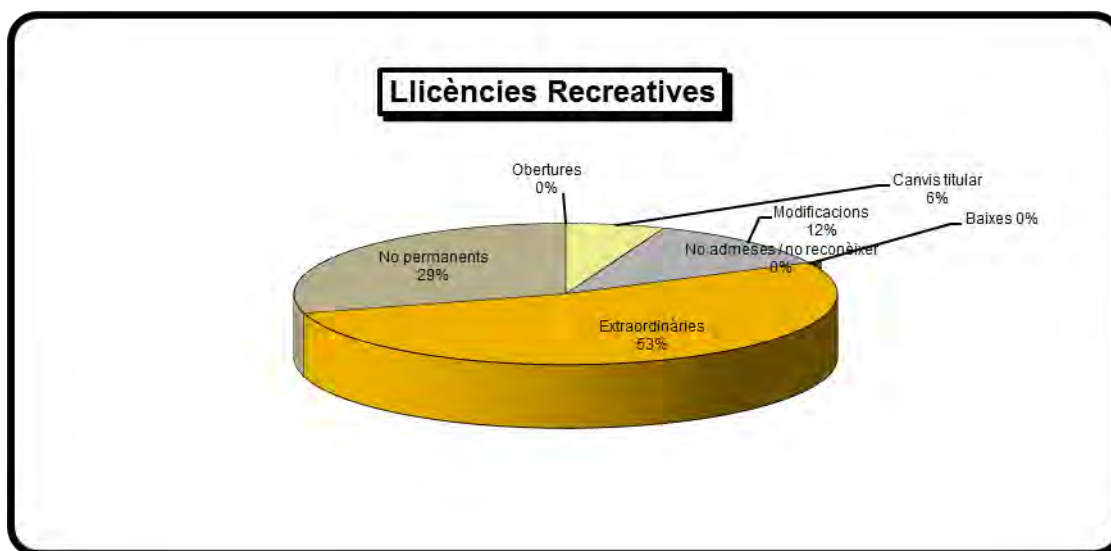


Comunicacions Ambientals



Llicències Ambientals





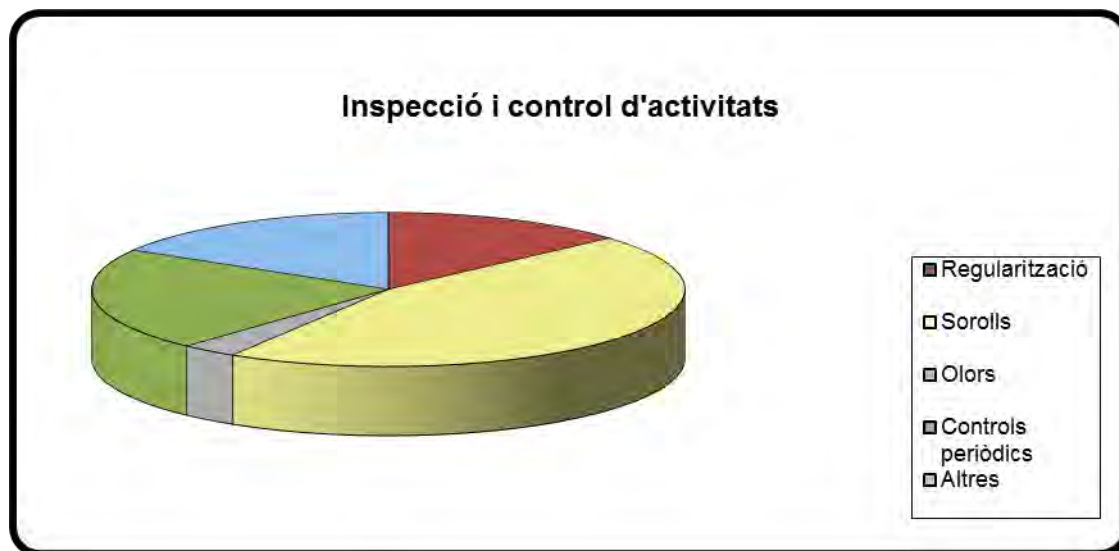
Evolució

	2019	2020	2021	2022	2023	Total
Comunicacions amb certificat	432	530	389	435	469	2.255
Obertures	325	222	209	215	250	1.221
Canvis de titular	56	54	43	61	65	279
Modificacions	2	8	6	3	12	31
Baixes	49	246	131	95	88	609
No admeses				61	54	115
Comunicacions amb projecte	249	211	225	272	236	1.193
Obertures	90	79	76	93	70	408
Canvis de titular	124	89	102	110	111	536
Modificacions	22	21	26	23	24	116
Baixes	13	22	21	21	14	91
No admeses				25	17	42
Comunicacions Ambientals	50	31	15	25	14	135
Obertures	17	14	7	9	8	55
Canvis de titular	17	7	5	8	2	39
Modificacions	7	7	1	2	1	18
Baixes	9	3	2	2	2	18
No admeses				4	1	5
Llicències Ambientals	9	10	13	17	14	63
Obertures	2	2	4	4	0	12
Canvis de titular	1	3	2	6	5	12
Modificacions	6	5	7	7	7	25

Baixes					1	1
No admeses					1	1
Llicències Recreatives	23	4	12	16	17	72
Obertures	1	2		1	0	4
Canvis de titular	0	0			1	1
Modificacions	2	1	3		2	8
Baixes						0
No admeses					1	1
Extraordinàries	18	0	7	8	9	42
No Permanents	2	1	2	6	5	16

Inspecció i control d'activitats

Regularització	13
Sorolls	44
Olors	3
Altres	16
Controls periòdics	21
Total	97



2.4.6. Ocupació de via pública vinculada a una activitat

En l'àmbit de les ocupacions de via pública vinculades a una activitat, el servei tècnic i administratiu ha assumit el control, inspecció i gestió de les autoritzacions administratives per l'ocupació de la via pública

derivades d'una activitat.(Terrasses, rètols, tendals, expositors de mercaderies, etc.) ja siguin de part o d'ofici.

Tot això ha suposat l'assumpció de majors competències per part dels servei tècnic i administratiu, destacant la feina d'inspecció de via pública, que, en coordinació amb els servei jurídic i administratiu es fa un seguiment i control exhaustiu de tot el procediment per complir amb els terminis establerts per la correcta tramitació dels expedients iniciats.

Actuacions i documents

Expedients	Quantitat
Llicències terrasses	391
Llicències publicitat	171
Sancionadors	38
Queixes	17
Total	641

Evolució

	2019	2020	2021	2022	2023	Total
Terrasses	482	432	362	436	391	2.103
Rètols	116	70	104	116	153	559
Tendals	22	9	27	26	15	99
Expositors	4	4	4	1	3	16
Baixes	61	40	67	45	61	274
Canvis de titular	41	20	34	61	45	201
Total	726	575	598	685	668	3.252

3. Acció Climàtica

3.1. Neteja viària i gestió de residus municipals

L'1 de setembre de 2022 es va iniciar el nou contracte de prestació dels serveis de neteja viària, recollida i trasllat de residus i deixalleries del municipi, adjudicat a l'UTE Sanejament Girona (Girona+Neta).

La durada del contracte es va establir en 8 anys, d'acord amb el període d'amortització dels vehicles i la maquinària. Des del setembre de 2022 es va anar implementant la nova neteja viària. La recollida dels residus i el servei de deixalleria estava previst iniciar-los entre el darrer trimestre d'aquest any 2023 i el primer trimestre del 2024, però el mes de desembre de 2023 es va aprovar la modificació del contracte en la qual s'estableix l'esglaonament de l'inici dels nous serveis de recollida de residus i deixalleries per al desenvolupament d'una campanya d'implementació i sensibilització, així com un decrement dels serveis ordinaris de neteja amb aigua.

3.1.1. Neteja

La quantitat de residus procedents de la neteja viària per a l'any 2023 correspon a:

Residu	2019	2020	2021	2022	2023
Neteja viària (tn)	1.247	1.115	1.057	843	393

Com s'observa a la taula, hi ha hagut una disminució dels residus procedents de la neteja viària. Concretament 450 tones. Les dades de neteja viària de l'any 2023 no son representatives, ja que per motius tècnics no es varen poder registrar les tones de la totalitat de màquines escombradores.

3.1.2. Recollida de residus municipals

Durant l'any 2017 es va fer un salt important, tant en el sistema de recollida porta a porta (implementació d'aquest sistema a la Vall de Sant Daniel), com a la recollida comercial, també porta a porta de les fraccions d'envasos, orgànica i resta, adreçada als restauradors de Barri Vell i Mercadal.

Des de llavors, es van anar consolidant aquests nous sistemes de recollida, fent inspeccions per tal de comprovar que es realitzin correctament, assessorant als establiments comercials que ho van necessitar, donant nous cubells perduts o trencats,...

L'any 2019 es va fer un altre pas en la implantació de contenidors intel·ligents a Girona. El mes d'abril es va iniciar la prova pilot de recollida selectiva en contenidors intel·ligents a la Plaça de Catalunya; des de llavors, els resultats de recollida selectiva han augmentat i el percentatge d'impropis s'ha mantingut. Els bons resultats obtinguts demostraren la necessitat d'ampliar la prova pilot i estendre el nou model de recollida a un àmbit més gran de la ciutat, ja que el tipus de ciutat no permet implementar la recollida porta a porta a tota la ciutat.

Aquesta iniciativa pretén reduir el nombre de contenidors per alliberar espai públic i optimitzar les recollides dels residus per disminuir la contaminació ambiental i acústica. Al mateix temps, pretén sensibilitzar a la ciutadania sobre la correcta segregació dels residus.

Per aquest motiu, el 30 de novembre de 2020 es va ampliar el sistema de recollida amb contenidors intel·ligents a una part del barri de l'Eixample, tant als habitatges com a les activitats econòmiques situades en planta pis. També als paradistes del Mercat del Lleó. Es van ubicar 26 àrees d'aquests contenidors intel·ligents amb control d'accés. Cada àrea consta d'un o dos contenidors multifracció (a on s'hi diposita envasos lleugers, vidre, paper i cartró i rebuig), un de fracció orgànica i un de tèxtil sanitari. Per a dipositar-hi els residus, cal seguir un calendari i horari establert.

A les activitats econòmiques situades en planta baixa (farmàcies, botigues de roba, electrodomèstics, òptiques, etc.) se'ls hi continuà implementant la recollida porta a porta comercial de la fracció cartró. Per la resta de fraccions, i en cas que es generin, poden fer ús dels contenidors intel·ligents.

A les botigues d'alimentació (supermercats, carnisseries, fruïteries, etc.) i als establiments del sector HORECA (bars, restaurants, hotels, càterings, etc), se'ls va implementar la recollida porta a porta comercial de les 5 fraccions de residus (orgànica, envasos, paper i cartró, vidre i rebuig).

El 30 de novembre de 2020 es va implementar la recollida porta a porta als barris de Campdorà i Pujada de la Torrasa.

La primavera de l'any 2023 es fa el canvi dels contenidors de l'eixample per un nou model, l'ICON, més adaptat als tancaments electrònics amb obertura amb targeta que incorporen. A la vegada s'instal·len, a la tapa de 9 contenidors intel·ligents, una obertura específica per a la fracció vidre.

A finals d'any 2023 es va fer una campanya, finançada amb els fons d'Ecoembes i Ecodirio, per incentivar la bona separació dels residus i la resolució de dubtes sobre la seva classificació, afavorint la disminució dels impropis i proporcionant la informació i materials necessaris per un correcte reciclatge domèstic i que fomenti la prevenció de residus. Els barris on es va desenvolupar la campanya van ser Sant Narcís, Can Gibert del Pla i Santa Eugènia.

A partir de l'any 2018, s'ha disposat d'Agents Ambientals. Aquestes persones estan repartides per la ciutat i vetllen pel compliment dels temes ambientals. Durant l'any 2022, han passat de 4 a 3 Agents Ambientals. Aquest any 2023, s'han continuat fent controls dels residus que dipositen els ciutadans i/o empreses als contenidors, per tal de fer complir les ordenances municipals.

Durant l'any 2023, els Agents ambientals han aixecat 107 actes per incompliment de les ordenances municipals relacionades amb la gestió dels residus de la ciutat. D'aquestes, 40 actes han anat dirigides a particulars, 58 a establiments comercials i 9 a d'altres classificacions. La majoria d'aquestes actes són el punt d'inici d'expedients sancionadors.

La Policia Municipal també ha aixecat actes per incompliment de les ordenances municipals en temes de neteja viària i recollida de residus, concretament 619. Gairebé totes han estat relacionades amb la neteja viària.

Així, durant l'any 2023, entre Policia Municipal i Agents Ambientals, s'han aixecat un total de 726 actes relacionades amb la neteja viària i recollida de residus.

Durant l'any 2023, a Girona es van cremar 121 contenidors de residus. D'aquests, 14 va ser d'envasos lleugers, 26 de rebuig, 28 de fracció orgànica, 31 de paper-cartró i 22 de vidre.

L'any anterior, van ser 15 els contenidors cremats. Per tant, la crema de contenidors al 2023 ha disminuït amb 30 contenidors.

Generació de residus per habitant

A partir de l'any 2019 s'inclouen com a residus a considerar, els procedents de la neteja viària, la roba recollida mitjançant els contenidors situats a la via pública i les restes vegetals i poda procedent de la recollida porta a porta als barris on hi ha implementat el sistema de recollida porta a porta domiciliària.

Lloc	2013	2014	2015	2016	2017	2018	2019*	2020*	2021*	2022*	2023*
Girona	1,06	1,09	1,13	1,16	1,18	1,20	1,25	1,20	1,24	1,23	1,18
Catalunya	1,26	1,33	1,35	1,36	1,39	1,43	1,44	1,40	1,42	1,39	

*Inclou neteja viària, roba i poda

La generació de residus al municipi de Girona, per a l'any 2023, correspon a 1,18 kg/hab i dia. Cal tenir en compte que aquesta dada inclou la quantitat generada de neteja viària, roba i restes vegetals procedents del porta a porta.

El total de kg per habitant durant l'any 2023, tenint en compte la totalitat de les fraccions (neteja viària, roba i restes vegetals dels barris on es realitza recollida porta a porta) correspon a 430,83 kg.

En comparació amb l'any anterior, ha disminuït la quantitat de residus generada a Girona i ha augmentat la població. S'ha passat de 1,23 a 1,18 kg/hab i dia, i de 448,12 Kg/habitant l'any 2022 a 430,83 kg/habitant l'any 2023.

Evolució de la producció total de tones recollides

Residu	2015	2016	2017	2018	2019	2020	2021	2022	2023	Increment Tn 2022-2023	Increment % 2022-2023
Fracció resta	21.301	21.926	21.779	21.704	21.464	20.943	20.323	21.267	21.232	-35	-0,16
Neteja viària	n/a	n/a	n/a	n/a	1.247	1.115	1.057	843	393	-450	-53,38
Fracció orgànica	8.421	8.557	9.034	9.054	9.444	9.695	10.173	10.207	9.749	-458	-4,48
Vidre	1.925	1.902	2.110	2.074	2.220	2.136	2.340	2.444	2.134	-310	-12,69
Paper en contenidors	2.246	2.426	2.242	2.641	2.752	2.601	2.501	2.328	2.485	157	6,75%
Paper Comercial	342	342	534	699	742	502	689	702	677	-25	-3,55
Mobles i estris vells	1.178	1.417	1.471	1.725	1.590	1.715	1.522	1.351	1.235	-116	-8,55
Envasos lleugers	1.425	1.469	1.628	1.942	2.040	1.962	2.115	2.182	2.540	358	16,41
Roba	n/a	n/a	n/a	n/a	257	139	202	169	232	63	37,08
Restes vegetals i poda	n/a	n/a	n/a	n/a	5	2	3	7	3	-4	-0,57
Deixalleria	3.332	3.477	3.857	4.099	4.554	4.471	5.088	4.508	4.264	-244	-5,41
Total*	40.170	41.516	42.656	43.939	46.315	45.281	46.013	46.007	44.944	-1.063	-2,31

*Inclou neteja viària, roba i restes vegetals.

NOTA: n/a (no aplica)

A la taula s'observa com a l'any 2023, la quantitat total de residus recollits ha disminuït, concretament 1.063 tones, representant un 2,31 % menys de residus.

Les tones recollides que han augmentat han sigut la recollida de paper-cartró en contenidors, els envasos lleugers i la roba.

Evolució de la recollida selectiva

Residu	2015	2016	2017	2018	2019	2020	2021	2022	2023	Increment Tn 2022-2023	Increment % 2022-2023
Fracció orgànica	8.421	8.557	9.034	9.054	9.444	9.695	10.173	10.207	9.749	-458	-4,49
Vidre	1.925	1.902	2.110	2.074	2.220	2.136	2.340	2.444	2.134	-310	-12,68
Paper en contenidors	2.246	2.426	2.242	2.641	2.752	2.601	2.501	2.328	2.485	157	6,74
Paper Comercial	342	342	534	699	742	502	689	702	677	-25	-3,56
Mobles i estris vells	1.178	1.417	1.471	1.725	1.590	1715	1.522	1.351	1.235	-116	-8,59
Envasos lleugers	1.425	1.469	1.628	1.942	2.040	1.962	2.115	2.182	2.540	358	16,41
Roba	n/a	n/a	n/a	n/a	257	139	202	169	232	63	-37,28
Restes vegetals i poda	n/a	n/a	n/a	n/a	5	2	3	7	3	-4	-57,14
Deixalleria	3.332	3.477	3.857	4.099	4.554	4.471	5.088	4.508	4.264	-244	-5,41
Total	18.869	19.590	20.877	22.236	23.604	23.223	24.633	23.898	23.319	-579	-2,42

*Inclou neteja viària, roba i restes vegetals.

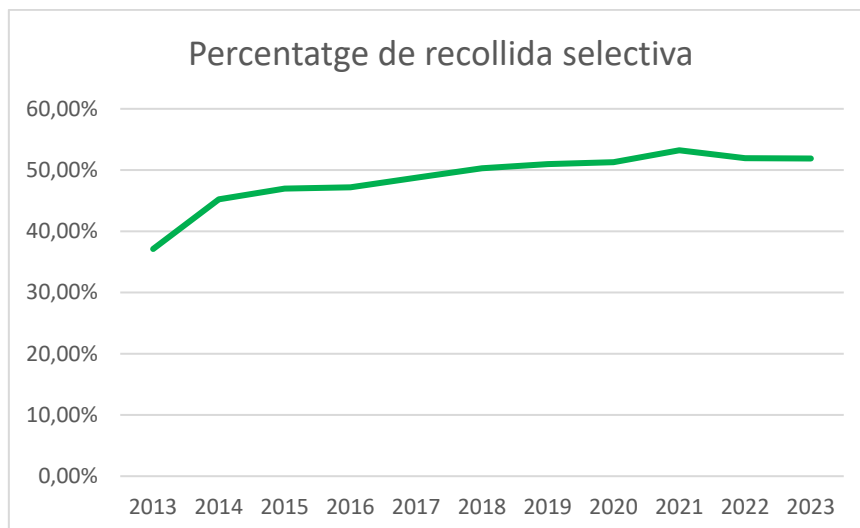
NOTA: n/a (no aplica)

Tal i com ja s'ha comentat, s'observa com, per l'any 2023 han disminuït moltes fraccions de residus, excepte el paper en contenidors, els envasos lleugers i la roba, que han augmentat.

El total de recollida selectiva al municipi de Girona per a l'any 2023, incloent restes vegetals i roba, ha disminuït un 2,42% respecte l'any 2022. Això, es correspon a 579 tones menys.

Percentatge de recollida selectiva

Residu	2013	2014	2015	2016	2017	2018	2019	2020	2021	2022	2023
Selectiva	37,11%	45,23%	46,97%	47,19%	48,75%	50,30%	50,96%	51,29%	53,23%	51,94%	51,88%



Es continua amb els bons índexs de reciclatge assolits als anys anteriors, tot i que ha disminuït lleugerament si el comparem amb l'any 2022 (0,06%).

Cal destacar que des del 2018 s'ha superat el 50% de recollida selectiva, que correspon al % de recollida selectiva fixada per Europa per assolir a tots els municipis a l'any 2020. S'està treballant per assolir els objectius de reutilització i reciclatge dels residus municipals marcats per la Unió Europea, que són el 55% per l'any 2025, el 60% per l'any 2030 i el 65% per l'any 2035.

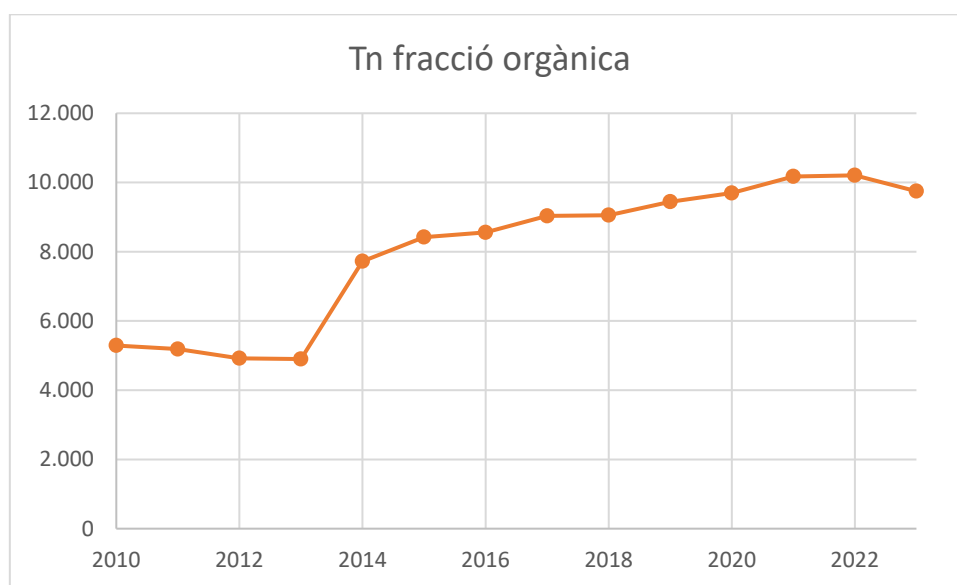
Aquestes dades tenen en compte la recollida de vidre, paper-cartró, envasos lleugers, fracció orgànica, la recollida de mobles i voluminosos al carrer i la deixalleria (tant les de Girona, com la part corresponent de la deixalleria de Sarrià de Ter).

Recollides per fraccions

Fracció orgànica

Any	Tn	Increment
2010	5.292	2,98%
2011	5.188	-1,95%
2012	4.922	-5,14%
2013	4.900	-0,45%
2014	7.724	57,64%
2015	8.421	9,02%
2016	8.557	1,62%
2017	9.034	5,58%
2018	9.054	0,22%
2019	9.444	4,32%
2020	9.695	2,66%
2021	10.173	4,93%
2022	10.207	0,33 %
2023	9.749	-4,49%

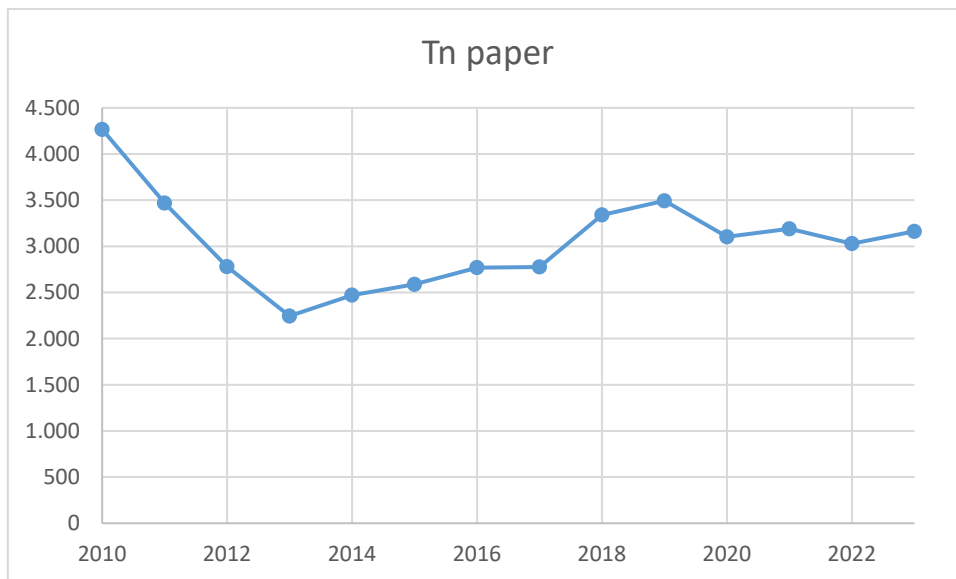
S'observa com l'any 2017 el percentatge de recollida de la fracció orgànica va augmentar considerablement degut a la implantació de la recollida comercial d'aquesta fracció al Barri Vell i Mercadal. L'any 2018 es va mantenir, però a partir del 2019 es comprova que gràcies a les campanyes, seguiments i controls, el percentatge de recollida de la fracció orgànica ha augmentat considerablement fins el 2021, gràcies a la recollida comercial. L'any 2022 les tones de fracció orgànica van ser pràcticament iguals que les de l'any 2021, però l'any 2023 han disminuït.



Paper

Any	Tn	Increment
2010	4.267	-3,34%
2011	3.468	-18,73%
2012	2.780	-19,83%
2013	2.245	-19,24%
2014	2.471	10,03%
2015	2.588	4,77%
2016	2.769	6,97%
2017	2.776	0,26%
2018	3.340	20,33%
2019	3.493	4,59%
2020	3.103	-11,17%
2021	3.190	2,80%
2022	3.030	-5,02%
2023	3.162	4,37%

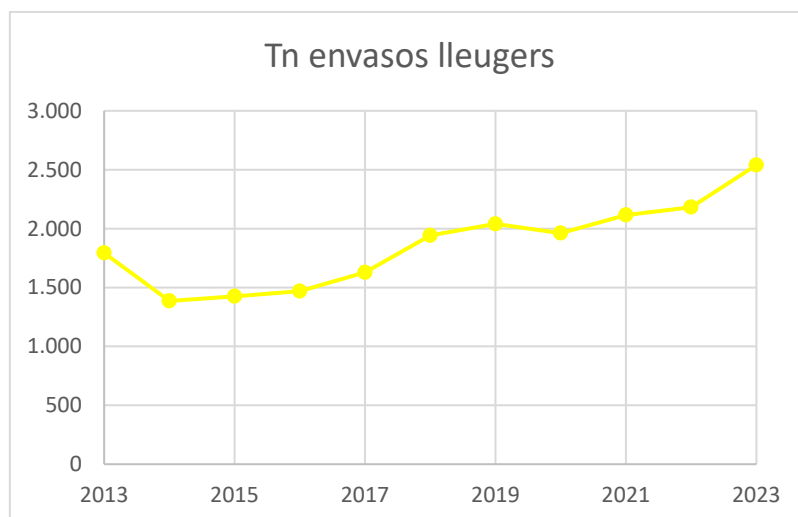
A la taula s'observa com el paper i cartró recollit durant l'any 2023, ha augmentat, concretament s'han recollit 132 tones més, que equival a un 4,37% més de paper recollit.



Envasos lleugers

Any	Tn	Increment
2013	1.793	-13,49%
2014	1.386	-22,71%
2015	1.425	2,80%
2016	1.469	3,13%
2017	1.628	10,80%
2018	1.942	19,28%
2019	2.040	5,05%
2020	1.962	-3,82%
2021	2.115	7,80%
2022	2.182	3,16%
2023	2.540	16,41%

La quantitat d'envasos lleugers recollits ha augmentat de manera important, concretament s'han recollit 358 tones més, equivalents a un 16,41% més. Això demostra la consolidació de la recollida comercial de la fracció d'envasos.

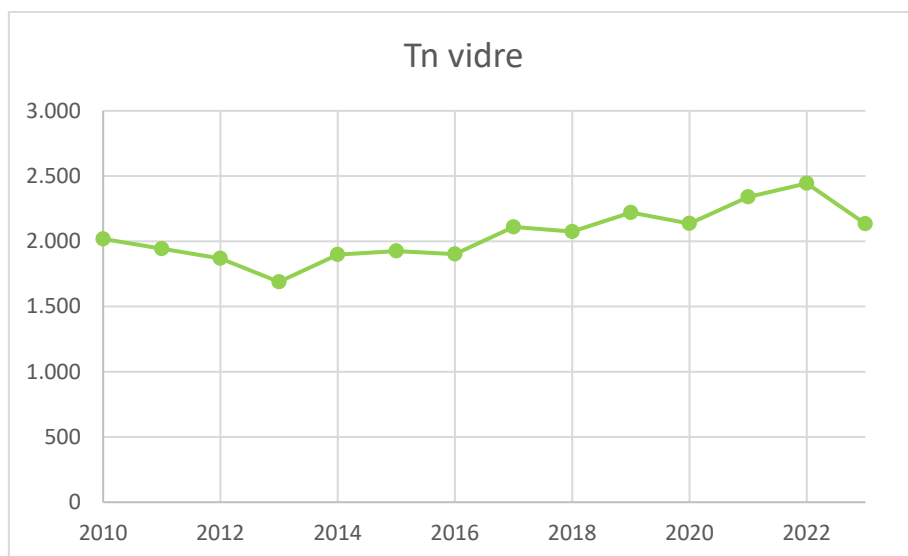


Vidre

Any	Tn	Increment
2010	2.018	-0,36%
2011	1.943	-3,72%
2012	1.869	-3,80%
2013	1.689	-9,65%
2014	1.898	12,40%
2015	1.925	1,43%
2016	1.902	-1,23%
2017	2.110	10,96%
2018	2.074	-1,69%
2019	2.220	6,99%
2020	2.136	-3,78%
2021	2.340	9,55%
2022	2.444	4,45%
2023	2.134	-12,69%

En els darrers anys ha augmentat la recollida de la fracció vidre, excepte a l'any 2020, ja que la pandèmia va fer que molts bars i restaurant tanquessin durant força temps. Aquest any 2023, ha disminuït de manera important la quantitat de vidre recollit, concretament en 310 tones, representant un 12,69% menys.

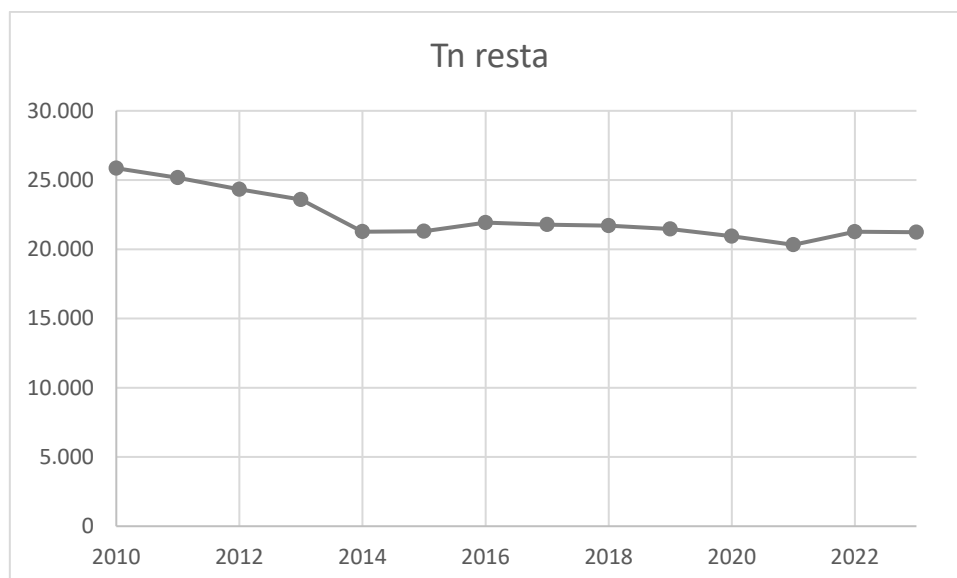
Recordar que als establiments de restauració de la zona de Barri Vell i Mercadal, i de la zona dels contenidors intel·ligents es realitza recollida comercial d'aquesta fracció.



Resta

Any	Tn	Increment
2010	25.855	-1,14%
2011	25.166	-2,66%
2012	24.327	-3,33%
2013	23.592	-3,02%
2014	21.274	-9,83%
2015	21.301	0,13%
2016	21.926	2,93%
2017	21.779	-0,67%
2018	21.704	-0,35%
2019	21.464	-1,10%
2020	20.943	-2,43%
2021	20.323	-2,96%
2022	21.267	4,64%
2023	21.232	-0,16%

Aquest 2023 ha disminuït lleugerament la quantitat recollida de la fracció resta. Ha continuat amb la tendència dels darrers anys on la fracció resta anava disminuint (excepte any 2022) segurament degut a la millora de la recollida selectiva, tant en l'àmbit ciutadà com en l'àmbit comercial.



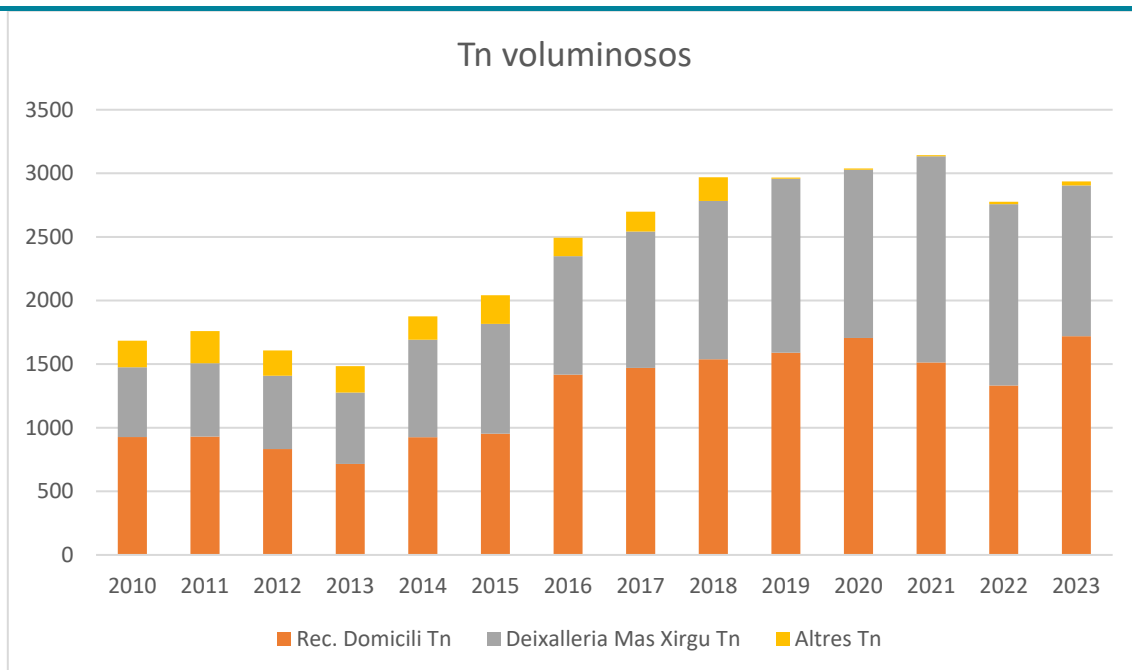
Recollida de voluminosos

Any	Recollida a domicili Tn.	Deixalleria Mas Xirgu Tn.	Altres Tn.	TOTAL Tn.	Increment
2010	927	548	209	1.684	-1,07%
2011	930	577	253	1.760	4,53%
2012	833	576	198	1.607	-8,67%
2013	715	562	207	1.485	-7,61%
2014	925	767	183	1.875	26,25%
2015	953	864	225	2.042	8,91%
2016	1.417	932	145	2.495	22,19%
2017	1.471	1.071	156	2.699	8,18%
2018	1.539	1.244	186	2.969	10,02%
2019	1.590	1.368	8	2.965	-0,12%
2020	1.706	1.323	9	3.038	2,45%
2021	1.513	1.621	9	3.143	3,47%
2022	1.332	1.426	19	2.777	-11,66%
2023	1.720	1.185	31	2.936	5,74%

Aquestes dades inclouen la recollida de voluminosos a la via pública, la recollida domiciliària, els voluminosos portats a la deixalleria pels ciutadans i els recollits per les brigades de medi natural.

La recollida de voluminosos aquest any ha augmentat un 5,74%, concretament ha augmentat la quantitat de voluminosos recollits a la via pública i també la quantitat de voluminosos recollits a medi natural per les brigades, en canvi ha disminuït la quantitat de voluminosos portats a la deixalleria.

Deixalleria	2015	2016	2017	2018	2019	2020	2021	2022	2023	Increment 2022-2023
Mòbil 1	3.517	3.011	2.923	3.076	2.846	2.905	3.700	3.403	3.313	-2,64%
Mòbil 2	3.489	3.110	2.969	2.943	3.257	2.917	3.501	3.677	3.368	-8,40%
Mas Xirgu	21.416	20.015	22.341	33.186	34.715	36.421	36.878	39.696	42.446	6,93%
Sarrià de Ter	2.672	2.664	1.969	2.748	3.356	2.916	3.017	3.295	3.045	-7,59%
Mobles al carrer amb recollida concertada									61	
Total	31.094	28.800	30.202	39.205	44.174	45.159	47.096	50.071	52.233	4,32%



3.1.3. Deixalleries

Es disposa de dues deixalleries fixes, una al Polígon Industrial Mas Xirgu (gestionada per Girona + Neta) i l'altra al polígon industrial de Sarrià de Ter, així com dues deixalleries mòbils (gestionades pel Consell Comarcal del Gironès), amb un calendari establert itinerant per a tots els barris.

Alguns residus, ateses les seves característiques de volum, toxicitat o raresa, no poden anar a qualsevol contenidor de la via pública i requereixen una recollida específica per garantir-ne el tractament adequat.

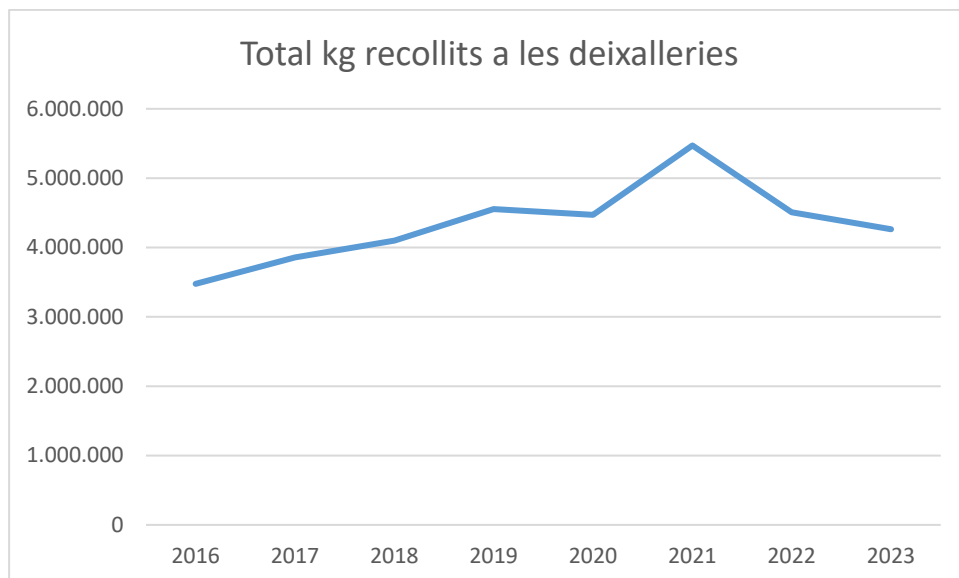
Durant aquest any 2023, un total de 2.574 titulars d'habitatges obtindran la bonificació d'un 10% de la taxa d'escombraries per haver fet 6 o més visites a les deixalleries de Girona.

Visites de particulars a les deixalleries

El total de visites de particulars a les deixalleries ha sigut de 52.233 representant un augment del 4,32 % en comparació amb l'any 2022. A partir d'aquest 2023 es comptabilitzen les trucades a la deixalleria per concertar la recollida de mobles de ciutadans amb targeta de la deixalleria.

Evolució dels residus recollits a les deixalleries

Residu	2016	2017	2018	2019	2020	2021	2022	2023	Increment kg 22-23
Vegetals i verds	257.220	195.640	175.980	187.980	205.860	227.500	200.192	191.580	-8.612
Runes	1.305.010	1.563.340	1.604.040	1.776.800	1.607.560	2.016.788	1.819.280	1.706.880	-112.400
Olis minerals	4.000	5.500	5.300	3.800	4.800	5.700	1.600	0	-1.600
Olis vegetals	10.700	9.350	12.950	13.500	10.550	13.600	10.475	8.920	-1.555
Ferralla i metalls	141.400	158.120	168.330	180.810	154.511	115.833	77.751	64.959	-12.792
Paper i cartró	191.954	215.220	230.160	271.000	248.920	234.419	187.010	182.922	-4.088
Plàstics	170.220	189.500	198.700	224.360	251.600	274.480	279.790	259.768	-20.022
Vidre	16.881	26.240	20.480	28.660	25.680	24.280	17.440	32.900	15.460
Piles	2.923	4.206	4.276	5.489	5.860	6.547	4.575	1.650	-2.925
Mobles i voluminosos	932.300	1.072.930	1.241.180	1.367.670	1.319.000	1.598.920	1.331.480	1.235.060	-96.420
Fluorescents	2.584	2.926	2.813	2.307	3.079	3.344	2.823	686	-2.137
Neveres i frigorífics	28.407	23.821	29.670	39.367	64.584	26.866	30.051	34.760	4.709
Pneumàtics	17.520	19.400	21.810	13.640	16.760	29.040	17.110	15.078	-2.032
Tèxtils	15.600	16.200	20.700	19.800	16.350	19.200	16.800	17.000	200
Tònors	4.750	4.890	4.790	4.802	3.983	4.100	3.434	4.804	1.370
Electrodomèstics (RAEE)	85.781	67.527	71.696	79.954	80.719	60.214	77.657	65.868	-11.789
Reactius laboratori	1.884	2.368	1.502	361	14	7	67	442	375
Esprais / aerosols	1.774	1.941	430	1.244	1.335	1.691	1.717	1.344	-373
Dissolvents	2.853	3.679	2.050	2.705	3.013	2.870	2.190	2.594	404
Àcids	188	514	192	90	166	583	369	405	36
Sòlids pastosos i bases	13.964	13.424	12.556	15.658	15.448	21.081	12.956	14.305	1.349
Medicaments i cosmètics	504	587	513	1.953	2.643	2.842	2.195	1.781	-414
Altres res. especials	2.552	3.519	3.379	5.532	6.606	13.793	10.499	10.263	-236
Deixalleria de Sarrià de Ter	265.000	256.000	266.000	306.759	422.100	767.790	400.370	410.445	10.075
Total kg	3.475.969	3.856.842	4.099.497	4.554.241	4.471.141	5.471.488	4.507.831	4.264.414	-243.417



3.1.4. Contenedors de "Roba amiga"

En els 47 contenidors instal·lats a la ciutat, juntament amb la recollida a domicili, s'han recollit 231.810 kg de roba a Girona. Això representa 62.573 kg més que l'any anterior.

Recollida contenidors de roba (Kg)

2013	2014	2015	2016	2017	2018	2019	2020	2021	2022	2023
102.374	139.280	97.770	203.179	216.609	219.087	257.464	138.671	202.220	169.237	231.810

3.2. Tractament dels residus municipals

L'empresa Tractament de Residus i d'Aigües Residuals del Sistema de Girona, SA (TRARGISA) és una societat pública formada pels ajuntaments de Girona, Salt i Sarrià de Ter. S'encarrega de la gestió i tractament de la fracció resta dels residus municipals.

Durant l'any 2023, la fracció resta dels residus s'ha descarregat a la planta de Campdorà com els anys anteriors. A causa de les obres de reforma i millora de les instal·lacions d'aquesta planta, l'activitat d'incineració i valorització energètica està aturada des de l'1 de gener de 2018. Tot i això, la planta s'ha utilitzat com a estació de transferència de la fracció resta dels residus, els quals, després de compactar-los, s'han carregat en contenidors i han estat transportats a una planta de tractament de residus (CTR del Vallès Occidental), on han estat tractats i s'han pogut recuperar aproximadament un 47% d'aquests.

Les fraccions de paper i cartró, envasos lleugers, vidre i voluminosos, es gestionen mitjançant el gestor autoritzat Tècniques i Recuperacions del Gironès SL (TIRGI).

La fracció orgànica es gestiona a través de la planta de compostatge del Consorci per al Condicionament i la Gestió del Complex del Tractament de Residus de Solius i una part també va a la Planta de Pedret i Marzà, gestionada pel Consell Comarcal de l'Alt Empordà.

Els residus procedents de la neteja viària es gestionen a través de l'empresa Recuperacions Auladell S.A.

El conjunt de residus recollits a les deixalleries els gestiona l'empresa Serveis Municipals de Neteja de Girona, SA a través de diferents gestors autoritzats.

La planta de transferència de Campdorà ha processat 21.231,91 tones de resta generades a Girona, les quals posteriorment s'han transportat al Centre de Tractament de Residus del Vallès Occidental.

L' 1,82% dels residus generats a Girona durant el 2023, corresponents a la neteja viària, s'han gestionat a través de l'empresa Recuperacions Auladell S.A. i representen la quantitat de 393 tn.

El 51,88 % dels residus generats a Girona durant el 2023, corresponents a recollida selectiva, s'han destinat a recuperació, i representen la quantitat de 23.319 tn.

Tractament finalista

Any	Abocador	Incineradora	Recuperació
2010	3.759	23.244	16.028
2011	3.207	22.729	15.481
2012	2.984	22.079	15.482
2013	2.297	21.988	13.229
2014	433	20.841	17.568
2015	1.146	21.155	18.868
2016	1.776	21.151	19.590
2017	6.008	20.718	15.771
2018	21.704	-	22.235
2019	22.712	-	23.604
2020	22.058	-	23.223
2021	20.323	-	24.633
2022	11.271	-	9.995
2023	11.253	-	9.979

Segons el Centre de Tractament de Residus del Vallès Occidental, centre al qual s'han destinat 21.231,91 t (fracció resta), s'han recuperat aproximadament un 47% dels residus (9.979 tones). La quantitat restant (11.253 tones) s'ha destinat al dipòsit controlat del mateix centre.

3.2.1. Planta de valoració energètica de residus de Campdorà

La planta de transferència de TRARGISA, durant el 2023 ha gestionat els residus procedents dels municipis de Girona, i Salt, mentre que Sarrià de Ter, no ha utilitzat els serveis de transferència.

La instal·lació s'ha mantingut oberta durant tot l'any però solament per a transferir els residus cap al Centre de Tractament de Residus del Vallès Occidental.

Al mantenir l'activitat d'incineració i valorització energètica aturada des de l'1 de gener de 2018, no s'ha generat electricitat.

Balanç materials

Tipologia	Quantitat
Total entrades a planta	21.231,91 tones
Transferència a CTR Vallès	21.231,91 tones

Reforma i actuacions realitzades a la planta

A causa de l'antiguitat de les instal·lacions de l'actual planta incineradora, es fa necessari realitzar inversions per mantenir el seu funcionament d'acord a les normatives vigents.

Aquestes inversions estan finançades al 100% per l'Agència de Residus de Catalunya.

A finals de 2018, es va signar el conveni de col·laboració entre l'Agència de Residus de Catalunya i l'Ajuntament de Girona, per al finançament de les actuacions contemplades en el Projecte bàsic d'adequació i millora de l'eficiència energètica de la planta de valorització energètica de residus de Campdorà per un import màxim de 24.658.687,73 €, IVA inclòs.

A finals de l'any 2019, es varen publicar noves normatives europees de caire medi ambiental, que van fer modificar el Projecte, i adaptar-lo a les noves normatives. Aquest fet va provocar sol·licitar una ampliació de la subvenció en 11.604.410,08 € que va ser aprovada per l'Agència de Residus de Catalunya durant l'any 2020.

A l'any 2019, es va contractar, mitjançant procés públic de contractació l'enginyeria d'assistència tècnica, la qual s'encarrega de preparar tota la documentació tècnica de les actuacions contemplades en el Projecte de reforma, per tal de poder-les licitar.

A l'any 2021, es va executar i finalitzar l'enderroc parcial de la planta, el desmantellament dels equips que queden fora de servei, les obres d'ampliació de la nau del fossat, i el subministrament i muntatge de dos ponts grua i d'una compactadora de residus urbans. També es van adjudicar els treballs del subministrament i instal·lació d'un forn caldera en substitució dels existents.

Degut a la crisi de preus de les matèries primeres es va veure afectat el contracte en curs del forn-caldera i la resta de contractes posteriors a licitar. Aquests contractes van veure incrementats el seu preu base de licitació. Això va suposar un increment en el pressupost total del projecte. Per aquest motiu, el 27 d'abril de 2023 l'Ajuntament de Girona sol·licita una segona addenda al conveni de 28 de desembre de 2018 per finançar la totalitat de les actuacions incloses en el projecte d'adequació i millora de l'eficiència energètica de la planta de valorització energètica de residus de Campdorà (Girona), amb una ampliació pressupostària per l'import de 5.190.531,20 €. El novembre de 2023 el govern de la Generalitat acorda concedir una ampliació de la subvenció directa atorgada a l'Ajuntament de Girona per a l'adequació i millora de l'eficiència energètica de la planta de valorització energètica de residus de Campdorà, per un import addicional de 5.190.531,21 €

Aquest any 2023 s'ha continuat amb l'execució dels treballs de fabricació del nou forn-caldera i s'ha començat a muntar a la planta el setembre del 2023. Prèviament es varen iniciar els treballs d'obra civil i instal·lació de protecció contra incendis. A principis del 2023 es va adjudicar i iniciar el contracte de subministrament, muntatge i posada en marxa del turbogenerador de vapor i dels elements del cicle aigua, vapor i condensats per a la planta de valorització energètica de residus de Campdorà.

Durant l'exercici 2024, es preveu adjudicar les darreres actuacions del projecte de reforma de la planta i que són:

- Contractació de la instal·lació elèctrica i interconnexió xarxa (licitació iniciada el desembre del 2023)
- Contractació de la depuració de gasos (licitació iniciada el desembre del 2023)
- Contractació del sistema de control.

En el mateix any 2024, també es continuarà amb el muntatge del nou forn caldera a la planta, amb l'execució dels treballs d'obra civil, la instal·lació de la protecció contra incendis i el muntatge del turbo-generador i els elements del cicle aigua-vapor.

Es preveu iniciar les proves el tercer trimestre del 2024.

3.3. Subministrament d'aigua potable

3.3.1. Fons de reposició i pla d'inversions

En data 21 de desembre de 2022 va entrar en funcionament l'empresa pública Cicle de l'Aigua del Ter S.A. (CATSA a partir d'ara), la qual d'acord amb els seus Estatuts aprovats, executa (entre d'altres) el servei d'abastament i distribució d'aigua potable del sistema de Girona. Aquesta entrada en funcionament de CATSA culminava el complex procediment jurídic i administratiu de canvi de forma de gestió del servei esmentat, passant a ser municipalitzat i executat per part de l'empresa pública CATSA. L'arrancada del servei ha estat convuls i complex, derivat de la transició dels contractes privats que tenia l'anterior concessionari per a transformar-los i adaptar-los als requisits que imposa la Llei de Contractes del Sector Públic.

Alhora, a nivell intern de l'empresa CATSA hi ha hagut la falta de Director/a tècnic durant una bona part de l'any 2023, així com la prèvia de la marxa del Director Econòmic Financer, com també les baixes laborals de d'altre personal (informàtica i operaris). Tot això sumat als problemes d'accés al finançament per part de l'empresa, ha derivat en la impossibilitat les actuacions de reposició i inversions, i només se n'ha finalitzat una que ja estava iniciada amb anterioritat.

Així, durant l'any 2023 la dedicació ha estat centrada en la regularització de les tramitacions de contractació, les tramitacions prèvies del canvi de situació de les oficines, el canvi de servidors, l'atenció a les reparacions de fuites a la xarxa, la gestió de les lectures i facturació amb el personal que quedava i també la gestió de l'extrema sequera, el qual encara és vigent en el moment d'escriure aquesta memòria.

Vist l'exposat anteriorment, i malgrat els Estatuts de l'empresa pública CATSA determinen que configuren com a objecte social de la mateixa "La gestió, planificació, explotació, conservació, manteniment, neteja, renovació, ampliació, nova implantació, millora, control i supervisió dels múltiples usos de les infraestructures pròpies del servei d'abastament en alta, d'abastament en baixa i de sanejament en baixa", durant l'any 2023 no s'han executat actuacions programades de reposició ni inversions, més enllà d'una que ja estava iniciada i de l'electrificació dels pous d'emergència del Pla del Sitjar, la qual està prevista que finalitzi l'obra i es posin en funcionament dins del primer trimestre de l'any 2024.

Actuacions realitzades – fons de reposició

Concepte	Import
Substitució de la xarxa del C/ Llarg – St. Dionís (Salt)	59.167,45 €
Total	59.167,45 €

3.3.2. Tarifa ecosocial, consums i abonats

Des del mes de juliol de 2016 es va iniciar el funcionament de la tarifa ecosocial, destinada a les famílies més vulnerables que no poden fer front a la factura de l'aigua i que permet pagar consums a un preu més reduït, tenir una bonificació en el 90% de la quota fixa de servei i garantir que no se'ls tallarà el subministrament en cas que no puguin pagar. El número de pòlisses registrades que s'han beneficiat

d'aquesta tarifa durant l'any 2023 ha estat de 1.080. L'històric de pòlisses que s'han beneficiat d'aquesta tarifa és de 3.044.

El nombre de pòlisses d'abonats d'aigua potable a la ciutat de Girona a final de 2023 ha estat de 55.191. La seva distribució i evolució al llarg dels 4 trimestres, ha estat la següent:

Consums i nombre d'abonats

Trimestre	Domèstic	Comercial	Industrial	Incendis	Mpals	Oficials	Parcials
1r trimestre	53.436	n/c	59	593	553	180	54.821
2n trimestre	47.105	6.479	59	597	552	179	54.971
3r trimestre	47.226	6.465	59	603	556	178	55.087
4t trimestre	47.363	6.431	59	605	557	176	55.191

L'evolució del número de pòlisses d'abonats des de l'any 2013 fins a l'actualitat ha estat la següent, la qual indica una tendència global de creixement en els 10 darrers anys:

Evolució abonats

Data	Domèstic	Comercial	Industrial	Total 1	Incendis	Mpals.	Oficials	Total 2
31/12/2013	51.103	-	68	51.171	535	470	201	52.377
31/12/2014	51.358	-	68	51.426	539	483	194	52.642
31/12/2015	51.451	-	66	51.517	551	490	187	52.745
31/12/2016	51.674	-	63	51.737	528	543	180	52.988
31/12/2017	51.912	-	63	51.975	545	552	177	53.249
31/12/2018	52.277	-	64	52.341	550	553	177	53.621
31/12/2019	52.482	-	63	52.545	563	577	175	53.860
31/12/2020	52.720	-	64	52.784	580	547	175	54.086
31/12/2021	52.961	-	61	53.022	582	551	180	54.335
31/12/2022	53.436	-	59	53.495	593	553	180	54.821
31/12/2023	47.363	6.431	59	53.853	605	557	176	55.191

Pel que fa als consums domèstics i la ràtio de litres de consum domèstic per cada habitant i dia, són els següents:

Consums domèstics i ràtio de litres

Any	Núm. Habitants	Consum domèstic (m3)	Total (l/ hab. i dia)
2013	97.292	4.695.890	132,24
2014	97.277	4.636.879	130,59
2015	97.586	4.742.697	133,15
2016	98.255	4.857.279	135,44
2017	99.013	4.861.431	134,52

2018	100.266	4.834.831	132,11
2019	101.852	4.951.965	133,20
2020	103.369	5.026.015	132,85
2021	101.932	5.005.217	134,16
2022	102.666	4.974.583	132,39
2023	104.320	s/d	s/d

Atès que enguany s'ha sol·licitat la memòria del servei, abans que acabi el primer trimestre de l'any, no es disposen de les dades concretes de consums (m3) i per tant, tampoc es pot concretar el rati de litres / habitant i dia. Això es deu a que l'empresa que presta el servei sempre finalitza la facturació de l'any anterior un cop finalitza el primer trimestre de l'any següent, i per tant, a hores d'ara (març 2024) encara no es disposen de les dades concretes de tot l'any 2023.

3.3.3. Funcionament general

S'ha continuat amb el funcionament de l'oficina virtual del servei d'aigua potable, en la qual els ciutadans poden consultar les seves dades de consums d'una forma més àgil i ràpida, així com realitzar múltiples gestions a través de la plana web de CATSA (www.catsa.cat) com són altes, baixes, modificacions de pòlisses de subministrament, avisos d'incidències, peticions de plànols de serveis existents, etc.

El servei s'ha prestat, fent les operacions de manteniment programades a la presa del Pasteral 2, canonades de transport fins a la planta, planta potabilitzadora, dipòsits i xarxa de subministrament. També s'ha realitzat el manteniment i reposició de comptadors. Continua prioritzant-se la implantació instal·lació de comptadors electrònics amb possibilitat de telelectura en abonats que corresponen a grans consumidors de l'administració pública i que esdevé una continuació en la idea d'implantació general en un futur a curt o mitjà termini. La taxa d'incontrolats mitja (fuites, furts i subcomptatges) durant l'any en el subministrament d'aigua potable del sistema de Girona, es preveu similar a la del 2022 (19,09%), malgrat aquesta xifra de l'any 2023 no es podrà detallar fins que l'empresa que presta el servei finalitzi la facturació de l'any 2023, la qual es dona dins el primer trimestre de 2024.

Cal destacar que el 23/10/2022 l'empresa d'economia mixta AGISSA (Aigües de Girona, Salt i Sarrià de Ter, S.A.) va finalitzar la seva activitat i que posteriorment, el 21/12/2022, l'empresa de capital íntegrament públic CATSA (Cicle de l'Aigua del Ter, S.A.) va iniciar la seva activitat, quedant així municipalitzat el servei d'abastament i distribució d'aigua potable i de sanejament públic "en baixa", prestant-se els respectius serveis des de l'esmentada data a través de la mencionada empresa pública i malgrat les problemàtiques exposades en el primer apartat d'aquesta memòria del servei. A part d'això, també cal destacar que el dia 25/11/2022 la Generalitat de Catalunya va publicar la resolució d'alerta per sequera hidrològica, la qual afecta la unitat d'explotació del sistema d'abastament i distribució d'aigua potable de Girona, i per tant s'activaven les mesures corresponents que determina el Pla especial d'actuació en situació d'alerta i eventual sequera de la Generalitat de Catalunya. Posteriorment, la sequera va empitjorar i el 07/03/2023 es va publicar l'alerta per sequera en fase d'excepcionalitat, més tard el 29/11/2023 la premergència i ja el dia 02/02/2024 l'entrada en fase d'emergència 1.

Algunes de les mesures per combatre la sequera realitzades o promogudes des del servei d'abastament i distribució d'aigua potable i l'Ajuntament de Girona han estat les següents, durant l'any 2023:

- Reg públic (només de supervivència de l'arbrat) amb aigua del freàtic i/o regenerada. Es va deixar de regar herbes i gespes ja fa molts mesos a l'inici de la sequera i d'acord amb les restriccions.
- Neteja viària amb aigua regenerada.
- Limitació i control de reg d'equipaments municipals esportius.

- Limitació ús dutxes en equipaments municipals esportius.
- Col·locació de brides a polsadors tipus “presto” en aixetes de diversos centres educatius i dutxes d’equipaments municipals.
- Tancament de fonts ornamentals.
- Tancament de fonts urbanes ordinàries, excepte algunes que s’han deixat obertes per qüestions de vulnerabilitat social.
- Baixada de pressió de la xarxa d’abastament i distribució d’aigua potable.
- Conscienciació ciutadana a través de xarxes, web municipal i web CATSA (empresa públic que executa el servei d’abastament i distribució d’aigua potable al sistema de Girona. Cicle de l’Aigua del Ter S.A.)
- Enviament de comunicats a grans consumidors, propietaris d’habitatges amb piscines i jardins, i d’equipaments privats esportius.
- Enviament de comunicats interns a les diverses àrees gestores de l’Ajuntament.
- Reparació immediata de fuites que es detecten per part de CATSA.
- Actualment també s’estan activant els pous d’emergència del Pla del Sitjà (primer en proves amb grup electrògen i esperem ja que el mes de març de 2024 amb energia en continu de la xarxa de distribució elèctrica).
- Activació del pla d’emergència per sequera i constitució del Comitè Municipal de l’Emergència per Sequera, en el qual es coordinen i es prenen decisions des de l’Ajuntament.

Els paràmetres de les característiques de l’aigua d’arribada a la planta potabilitzadora de Montfullà han estat els habituals i el procés de potabilització ha permès subministrar als abonats una aigua que compleix amb totes les exigències sanitàries i amb unes característiques organolèptiques molt acceptables, malgrat haver de reforçar alguns processos com a conseqüència de la sequera.

En el laboratori del servei s’han fet les analítiques reglamentàries i altres complementàries a tot el sistema d’abastament des de la presa d’aigua al Pasteral fins al subministrament a l’usuari. Aquestes analítiques estan a disposició dels usuaris a través de l’oficina virtual del servei.

3.4. Servei de sanejament

3.4.1. Xarxa pública de sanejament “en baixa” (clavegueram municipal)

La xarxa pública de sanejament “en baixa” (clavegueram de competència municipal) consta, a data de 31/12/2023, de 302,460 km de canonades, 7.879 pous de registre, 12.982 embornals, 10.796 metres de reixes lineals de drenatge, 6 tancs tempesta, 2 separadors d’hidrocarburs i 6 estacions de bombament d’aigües residuals. Aquesta xarxa es gestiona a través de l’empresa pública Cicle de l’Aigua del Ter S.A. (CATSA a partir d’ara), des del passat dia 21/12/2022, la qual realitza el seu manteniment preventiu i correctiu, a més del control de les comportes i reixes de la Sèquia Monar, així com del canal de la Devesa, així com al reposició i inversions de l’esmentada xarxa.

Pel que fa al manteniment preventiu, durant l’any 2023, s’ha procedit a la neteja preventiva de les conduccions amb camió-cisterna, neteja manual de reixes i embornals, revisió dels tancs i separadors d’hidrocarburs i manteniment dels equips de telecontrol. El cost d’aquest manteniment ha ascendit a 538.256,23 € (abans d’IVA).. Així mateix, el servei també ha realitzat el buidatge de 37 fosses sèptiques privades que s’acullen el programa de buidatge (3 cops a l’any cada fossa).

Pel que fa al manteniment correctiu, durant l'any 2023, s'han realitzat 96 actuacions com són reparacions d'obra civil, canvis de juntes de goma de tapes, reparacions sifons, etc.. El cost total del manteniment correctiu anual ha estat de 87.857,31 € (T.M.Girona), la majoria de les quals corresponents a reparacions de tapes de pous de registre, embornals, reixes lineals de drenatge urbà i algun esvoranc. Cal esmentar que moltes d'aquestes actuacions, responen a les nombroses peticions veïnals realitzades per registre d'entrada, trucades, emails o Peticions TIC.

Més enllà d'això, l'arrancada de l'execució del servei mitjançant CATSA ha estat convuls i complex, derivat de la transició dels contractes privats que tenia l'anterior concessionari per a transformar-los i adaptar-los als requisits que imposa la Llei de Contractes del Sector Públic. Alhora, a nivell intern de l'empresa CATSA hi ha hagut la falta de Director/a tècnic durant una bona part de l'any 2023, així com la prèvia de la marxa del Director Econòmic Financer, com també les baixes laborals de d'altre personal (informàtica i operaris). Tot això sumat als problemes d'accés al finançament per part de l'empresa, ha derivat en la impossibilitat de realitzar actuacions de reposició i inversions.

Així, durant l'any 2023 la dedicació ha estat centrada en la regularització de les tramitacions de contractació, les tramitacions prèvies del canvi de situació de les oficines, el canvi de servidors, l'atenció a les reclamacions i reparacions de la xarxa, la gestió de les incidències amb el personal que quedava i també la gestió de l'extrema sequera, la qual encara és vigent en el moment d'escriure aquesta memòria. Vist l'exposat anteriorment, i malgrat els Estatuts de l'empresa pública CATSA determinen que configuren com a objecte social de la mateixa "La gestió, planificació, explotació, conservació, manteniment, neteja, renovació, ampliació, nova implantació, millora, control i supervisió dels múltiples usos de les infraestructures pròpies del servei d'abastament en alta, d'abastament en baixa i de sanejament en baixa", durant l'any 2023 no s'han pogut executar actuacions de reposició ni d'inversions.

3.4.2. Xarxa pública de sanejament "en alta" (col·lectors i planta depuradora)

La xarxa pública de sanejament "en alta" (col·lectors supramunicipals i estació depuradora de Campdorà) consta de 60,28 km de canonades, 1.166 pous de registre, 63 sobreeixidors i 5 estacions de bombament d'aigües residuals i 1 estació depuradora. Aquesta xarxa és propietat de l'Agència Catalana de l'Aigua, però l'Ajuntament realitza la funció d'administració actuant i la gestiona a través de la societat de capital públic Trargisa.

Pel que fa al manteniment preventiu, durant l'any 2023, s'ha procedit a la inspecció i neteja preventiva de part de les conduccions, neteja manual de reixes i sobreeixidors, així com el propi manteniment de la depuradora i actuacions de manteniment correctiu a la depuradora i la xarxa de col·lectors en alta. El cost d'aquest manteniment i explotació ha ascendit a 2.532.490,11 € (IVA exclòs) que corresponen a 2.355.804,77 € de despeses directes i 176.685,36 € de despeses indirectes, amb càrrec a l'Agència Catalana de l'Aigua (ACA), atès que aquest finançament queda dins la seva competència.

Pel que fa a les actuacions de reposicions i millores, durant l'any 2023, s'han realitzat 22 actuacions per valor de 534.115,31 € (IVA exclòs), les quals tenen relació amb diferents instal·lacions del procés de transport i depuració d'aigües residuals del sistema de sanejament de Girona, d'acord amb el quadre següent:

Reposició i millores – sanejament "en alta"

Concepte	Import (IVA exclòs)
Substitució cabalímetres a la línia de biogàs	9.212,90 €
Cargols sense ànima per bombes de fangs deshidratat	5.955,00 €
Pavimentar accés a clarificadors per fer reparacions	4.843,32 €
Subministrament radars pels sobreeixidors	33.089,20 €

Sistema de retenció de sòlids a tres sobreexidors	32.555,23 €
Prestatgeries pel magatzem de taller	4.255,52 €
Subministrament i instal·lació de turbidímetre a l'espessor	6.244,00 €
Eliminació de l'scada antic i migració dels informes i gràfics de control a l'scada principal	5.729,30 €
Actualitzacions de software servidors	14.600,46 €
Renovació servidors de fitxers i domini IT i trasllat del firewall a lloc més segur	11.976,52 €
Variadors de freqüència bombes fangs deshidratació	2.782,21 €
Subministrament radar mesura nivell eliminació flotants clarificadors	2.029,96 €
Millores a l'EBAR de Fornells, construcció pou	35.962,64 €
Millores a l'EBAR de Mas Aliu 2, construcció pou	11.899,35 €
Analitzador d'humitat pel laboratori	2.842,00 €
Substitució equips d'aire condicionat pels quadres elèctrics del biològic i deshidratació	3.745,00 €
Substitució furgoneta	35.893,00 €
Projecte plaques fotovoltaïques	5.600,00 €
Expropiació de terreny a l'EBAR de Fornells	3.300,00 €
Enfundar Col·lector General sífó riu Ter, els tres tubs	108.955,20 €
Reparació i desdoblament del col·lector general en alta marge dret riu Ter_emergència	189.944,50 €
Actuacions de reparació danys: Planta, EB i col·lectors	2.700,00 €
Total	534.115,31 €

El volum d'aigües depurades durant l'any 2023 ha estat de 13.990.287 m³. L'evolució dels volums depurats, són els que es presenten a la taula següent, tot i que cal esmentar que la planta depuradora de Campdorà, rep els cabals de tota la conca de sanejament de Girona formada per 9 municipis, per tant no es tracta d'una xifra estrictament del terme municipal de Girona.

Evolució volum d'aigües depurades

Any	Volum d'aigua residuals depurada (m3)
2013	15.177.826
2014	14.192.120
2015	13.615.624
2016	14.664.762
2017	14.663.585
2018	14.599.827
2019	16.441.978
2020	17.348.578
2021	15.033.380

2022	14.697.106
2023	13.990.287

Finalment, cal esmentar que durant l'any 2023 s'ha posat en servei una estació temporal de reutilització d'aigua depurada ubicada dins el complex de la planta depuradora, per tal de reutilitzar l'aigua per a usos urbans. Aquesta estació de regeneració d'aigua s'emmarca en una autorització de l'ACA per a la derivació d'aigües amb caràcter temporal. Aquesta autorització permès un volum màxim de 43.000 m³/any, sense superar els 8.600 m³/mes.

Les dades de l'any 2023 relatives a aquesta aigua regenerada han estat les següents:

Volum d'aigua regenerada reutilitzada (m3) de l'EDAR Campodorà

Mes	Volum (m3)
Maig	1.080
Juny	1.748,90
Juliol	800,40
Agost	1.078,90
Setembre	854,80
Octubre	870,90
Novembre	286,10
Desembre	78,50
Total	6.798,50

3.5. Cementiris municipals

A Girona hi ha 7 cementiris de diferent titularitat i forma de gestió. El nombre total de sepultures dels cementiris municipals (vell, Palau, Santa Eugènia, Sant Daniel i Cementiri nou) és de 17.161.

3.5.1. Cementiris municipals amb gestió directa dels serveis municipals

- Cementiri del carrer del Carme (cementiri vell)
- Cementiri de Palau-Sacosta
- Cementiri de Santa Eugènia
- Cementiri de Sant Daniel
- Cementiri Nou de Girona

Fins el 30 de juliol de 2023 el Cementiri Nou de Girona era gestionat per l'empresa mixta Cementiri de Girona, SA, i a partir de l'1 d'agost de 2023 va passar a gestió directa a través de l'Ajuntament de Girona. El 9 d'octubre de 2023, segons escriptura pública, la societat Cementiri de Girona, SA, es va liquidar i dissoldre.

La brigada dels cementiris municipals, formada per 9 operaris, se n'ocupa del manteniment i execució funerària d'aquests 5 cementiris.

3.5.2. Cementiris privats amb gestió privada

- Cementiri del Pont Major (parroquial)
- Cementiri de Campdorà (parroquial)

3.5.3. Gestió administrativa dels drets i serveis funeraris

Durant l'any 2023 s'han registrat 1234 instàncies relacionades amb els cementiris municipals i cementiri nou, que han donat lloc a la tramitació de 832 expedients. S'observa un descens d'un 12% en els registres d'entrada i d'un 7% en el número d'expedients oberts en comparació amb les dades de l'exercici 2022.

Durant aquest any 2023, en els cementiris municipals i cementiri nou s'hi han fet un total de 403 inhumacions.

Als Cementiris municipals de Girona, Palau, Santa Eugènia i Sant Daniel, s'hi han fet 368 inhumacions, de les quals 267 són de cadàvers i 101 d'urnes amb cendres.

Al Cementiri Nou s'hi han fet 35 inhumacions, de les quals 24 són inhumacions de cadàvers i 11 d'urnes amb cendres.

3.5.4. Empreses funeràries en el municipi de Girona

- Mémora Servicios Funerarios, SL, ubicada a la Ctra. Sant Feliu, 36-38, de Girona.
- SF Integrals Girona, SL (Àltima), ubicada al C/ Can Pau Birol, 19-21, de Girona.

Cementiris

Tipus	2016	2017	2018	2019	2020	2021	2022	2022	2023
Persones difuntes residents a Girona segons padró d'habitants.	688	712	712	722	824	709	757	757	755
Incineracions de persones difuntes residents a Girona	305	335	374	353	410	350	397	397	424
Inhumacions a cementiris municipals i cementiri nou	360	350	309	386	428	413	401	401	403
Inhumacions als cementiris parroquials de Pont Major i Campdorà	19	18	13	8	14	9	8	8	9
Inhumacions beneficència	23	29	16	34	40	33	25	25	39
Concessions/Renovacions de sepultures	103	113	91 (48/43)	126 (67/59)	105 (64/41)	152 (76/76)	145 (72/73)	145 (72/73)	124 (67/57)
Reversions de sepultures	87	111	122	79	74	111	132	132	132

Traspasos de titularitats	170	220	291	337	294	339	323	323	223
---------------------------	-----	-----	-----	-----	-----	-----	-----	-----	-----

Les dades més significatives de l'exercici 2023 en comparació amb les del 2022, són les següents:

- Un augment aproximat d'un 7% de les incineracions de persones difuntes residents a Girona.
- Un augment aproximat d'un 55% de les inhumacions amb servei de beneficència.
- Un descens aproximat d'un 15% en les concessions de drets funeraris, i d'un 30% en els traspasos de titularitat dels drets.
- S'han mantingut el número de reversions de drets funeraris a favor de l'Ajuntament de Girona.

3.6. Canvi climàtic

L'Ajuntament de Girona accepta la situació d'Emergència Climàtica que exposen els experts i que plantegen les associacions i col·lectius ambientals de la ciutat i, per tant, admet que cal actuar i prendre mesures urgents degut a la gravetat de la situació. Tanmateix aquest és un repte col·lectiu i en conseqüència es vol treballar conjuntament amb tots els actors implicats així com amb la resta d'institucions que declarin formalment l'emergència climàtica.

Per tot això, el Ple de l'Ajuntament de Girona del dia 11 de novembre del 2019 va acordar declarar la situació d'Emergència Climàtica, per contribuir a la mitigació del canvi climàtic i a la reducció de les emissions de gasos d'efecte hivernacle anuals a la ciutat, de manera urgent i prioritària per limitar l'augment de la temperatura global a 1,5 °C.

- Alguns dels acords que inclou la declaració d'Emergència Climàtica són:
- Dissenyar una estratègia de ciutat efectiva de forma participada per fer front a la situació d'emergència climàtica, integrant noves mesures ambientals de reducció d'emissions contaminants, d'impuls de les energies renovables i estalvi energètic, de mobilitat sostenible, de contractació responsable, d'urbanisme i edificació eficients, de gestió de residus, del cicle de l'aigua, i d'espais naturals i vegetació urbana, així com mesures socials contra la pobresa energètica i d'accés just a l'energia.
- Crear una oficina municipal d'informació, promoció i assessorament sobre els efectes del canvi climàtic i les mesures de mitigació, adaptació, justícia climàtica i impuls a l'acció ciutadana que es poden incorporar als hàbits personals, a les llars, a les empreses i a les organitzacions.

3.6.1. Pla d'acció pel clima i l'energia sostenible (PACES)

El Pacte d'alcaldis (Covenant of Mayors) és una iniciativa europea per fer front al canvi climàtic a nivell local. La Unió Europea atorga tot el protagonisme als municipis com a actors principals de l'acció de govern, en el qual, s'hi agrupen milers de governs locals que es comprometen voluntàriament a assolir els objectius de de la Unió Europea en matèria de clima i energia.

La Diputació de Girona, a través del Consell d'Iniciatives Locals per al Medi Ambient (CILMA), actua de ens regional coordinador del Pacte de les Alcaldies pel Clima i l'Energia a la Província de Girona.

Durant la cerimònia del Pacte d'alcaldis del 15 d'octubre de 2015 es va presentar la iniciativa del Pacte d'Alcaldies pel Clima i l'Energia Sostenible, el qual que es basa en tres pilars: Mitigació

1. Adaptació
2. Energia segura, disponible i sostenible.

Els municipis adherits al nou Pacte d'alcaldies pel Clima i l'Energia Sostenible es comprometen a executar accions per assolir reduccions d'emissions de gasos d'efecte hivernacle de com a mínim el 40% a l'any 2030 respecte l'any 2005 i l'adopció d'un enfocament conjunt per abordar la mitigació i adaptació al canvi climàtic. En aquest sentit, l'11 d'abril de 2016, l'Ajuntament de Girona va aprovar per Ple municipal l'adhesió a la nova iniciativa.

El 10 d'abril de 2017 el Ple municipal va aprovar el Pla d'Acció pel Clima i l'Energia Sostenible (PACES, també anomenat PAESC) de Girona, un document estratègic de planificació energètica i climàtica local on s'estableixen les accions de mitigació i d'adaptació, per anar més enllà de la reducció del 40% de les emissions de CO₂ respecte les emissions de l'any 2005.

El PACES o PAESC de Girona consta de:

- 27 ACCIONS DE MITIGACIÓ al canvi climàtic. Es planteja una reducció de 199.073 tones de CO₂ per a l'any 2030, un 42% sobre el total de les emissions de gasos d'efecte hivernacle (GEH) de l'àmbit PAES de l'any 2005, per tal de complir amb els objectius europeus de reduir almenys un 40% les emissions de GEH. Les 27 accions de mitigació esmentades es classifiquen en 5 àmbits: edificis (municipals, residencials i terciaris), enllumenat públic, transport municipal (públic i privat), producció local d'energia, entre d'altres.
- 17 ACCIONS D'ADAPTACIÓ al canvi climàtic, les quals s'agrupen en 4 àmbits: cicle de l'aigua, protecció civil, salut/serveis socials i verd urbà.

Des de l'Ajuntament de Girona es periòdicament es realitza seguiment de les accions que formen part de PACES, per tal d'avaluar-ne el seu compliment.

A partir de les accions que van resultar de la participació pública i revisió tècnica del Pla de Transició Ecosocial definitiu, es farà una revisió del PACES vigent. A la propera revisió del PACES es tindrà en compte el nou compromís de reducció d'emissions establert pel Pacte de les Alcaldies pel Clima i l'Energia Sostenible. El nou Pacte de data 21 d'abril de 2021 estableix un compromís de reducció d'emissions de GEH més enllà del 55% per l'any 2030, mitjançant l'augment de l'eficiència energètica i un major ús de fonts d'energia renovables i l'assoliment de la neutralitat climàtica a l'any 2050.

3.6.2. Pla de Transició Ecosocial

Una vintena d'entitats i ciutadania a títol individual agrupades a la plataforma Girona pel Clima, van presentar una moció al Ple ordinari de novembre de 2019 que va ser assumida per tots els grups municipals del Ple de l'Ajuntament de Girona amb una declaració institucional d'Emergència Climàtica.

Entre els acords inclosos hi havia la realització d'una estratègia de ciutat per fer front a l'emergència climàtica, com a revisió del Pla de referència en matèria de mitigació i adaptació al canvi climàtic el Pla d'Acció pel Clima i l'Energia Sostenible (PACES – Covenant of Mayors), i el qual ha de vertebrar de manera transversal les polítiques públiques municipals, integrant consideracions climàtiques i socials en totes les àrees estratègiques, amb l'objectiu afegit d'esdevenir un document marc de les polítiques referides a l'economia, habitatge, espais naturals, urbanisme, serveis socials, mobilitat... de la Girona del present i del futur. Com que aquesta estratègia inclou altres temes que van més enllà de l'àmbit mediambiental, també s'anomena **Pla de Transició Ecosocial**.

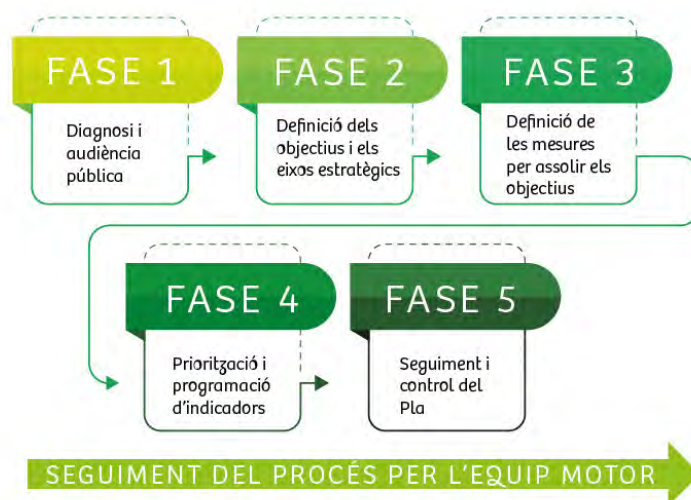
L'elaboració d'aquest Pla de Transició Ecosocial ha estat basada en la participació ciutadana. Aquesta participació s'ha dut a terme mitjançant les aportacions de la ciutadania, entitats i empreses que assistien a les sessions, ja fossin virtualment o presencialment. A més, també es va comptar amb l'eina digital Girona Participa, a través de la qual es podien fer aportacions entre sessió i sessió, per tal de fomentar i facilitar encara més la participació. També es va optar en algunes ocasions a enviar correus a entitats o persones concretes que es creien actors importants per aquest procés per tal d'assegurar la seva participació.

Per al desenvolupament i seguiment del procés participatiu del Pla s'ha disposat del portal Girona Participa, en el qual es troba tota la informació per a cadascuna de les fases del procés amb els

documents de resultats obtinguts en l'apartat específic "Pla de transició ecosocial per fer front a l'Emergència Climàtica a Girona": <https://girona-decidim.ddgi.cat/processes/PlaTransicioEcosocial>

Durant l'any 2023 es va continuar amb la **Fase 4 (Priorització i programació d'indicadors)**.

Fases del Pla de transició ecosocial de Girona



Fase 1 – Diagnosi i audiència pública (rinalitzada)

El procés es va iniciar amb la celebració de l'**audiència pública** el 8 de juliol de 2021 oberta a tothom que va tenir lloc a l'auditori del Centre Cultural de la Mercè i va donar el tret de sortida al procés participatiu que es va posar en marxa a partir del setembre per a l'elaboració del Pla. El primer pas va ser la realització d'una **diagnosi de la situació actual** a la ciutat de Girona que inclou una anàlisi del grau de compliment dels compromisos assumits per l'Ajuntament en la lluita contra el canvi climàtic, així com un seguit d'indicadors de sostenibilitat de la ciutat, la qual es va compartir amb les persones assistents a l'acte. La **diagnosi** es va presentar a l'audiència pública juntament amb el **horitzons del pacte**, a partir dels quals els diferents actors de la ciutat que els subscriuen es van comprometre a alinear de manera transversal les seves accions, recursos, estructures organitzatives i processos de presa de decisió.

Fase 2 – Definició dels objectius i els eixos estratègics (finalitzada)

La **Fase 2** del procés es va dividir en dues sessions de treball els dies 21 i 28 de setembre de 2021 que varen tenir lloc al Centre Cultural la Mercè. El propòsit principal d'aquestes dues trobades va ser el de definir conjuntament entre tots els participants els eixos estratègics i els objectius específics del Pla de transició ecosocial. A l'inici de la primera sessió es van explicar els orígens, la finalitat i les fases en què s'organitza aquest procés d'elaboració del Pla, per deixar pas a dues ponències sobre els horitzons del Pacte de ciutat per la Transició Ecosocial a càrrec d'Alfons Pérez, de l'Observatori del Deute de la Globalització i d'Erika Zárate, de la cooperativa Resilience Earth. Els resultats als quals es varen arribar durant la primera sessió s'han compartit en aquesta mateixa plataforma, on també es va obrir un espai virtual per a què tothom pogués continuar fent aportacions, a partir de les ja realitzades durant les sessions presencials.

Els objectius principals del pla son:

1. Mitigació i adaptació al canvi climàtic.
2. Circularitat de materials, energia i aigua a la ciutat:
3. Transformació del model econòmic de la ciutat.

4. Justícia social i climàtica.
5. Aprofundiment democràtic i empoderament comunitari en la presa de decisions vinculants.

Per tal d'assolir els objectius principals es van definir els següents eixos estratègics:

- Eix 1. Mobilitat.
- Eix 2. Biodiversitat.
- Eix 3. Model econòmic.
- Eix 4. Residus.
- Eix 5. Urbanisme i Habitatge
- Eix 6. Energia.
- Eix 7. Aigua i servei
- Eix 8. Tecnologia i digitalització.
- Eix 9. Salut Pública.
- Eix 10. Justícia Social.
- Eix 11. Educació i sensibilització.

Fase 3 – Definició de les mesures per assolir els objectius (finalitzada)

A finals de l'any 2021 es va iniciar la **Fase 3** del procés per a la qual es van definir 5 sessions participatives per a cada eix, les quals es van distribuir de la manera següent:

- Sessió 1: Mobilitat
- Sessió 2: Biodiversitat, urbanisme i habitatge
- Sessió 3: Energia, residus i aigua
- Sessió 4: Justícia social, global i climàtica (educació, salut)
- Sessió 5: Model econòmic / Tecnologia i digitalització

Aquestes sessions van ser obertes a tota la ciutadania i tenien com a objectiu aconseguir la màxima representativitat dels col·lectius diversos de la ciutat, per tal de treballar de manera específica per eixos temàtics per tal de definir mesures concretes que cal prendre per assolir els objectius. Durant el mes de febrer de 2022 van finalitzar les sessions de treball esmentades anteriorment.

Al llarg del mes de març 2022, el grup motor va redactar un document final amb el recull de totes les accions proposades per incloure al Pla de Transició Ecosocial.

Així mateix, paral·lelament, es va obrir un nou espai a la plataforma virtual **Girona Participa** on també es van poder realitzar propostes per incloure al procés prèvies a les sessions participades i durant tota la Fase 3 del procés:

<https://girona-decidim.ddgi.cat/processes/PlaTransicioEcosocial>

Fase 4 – Definició de les mesures per assolir els objectius (en execució)

Durant el mes de juliol de 2022 es va realitzar una prioritització tècnica de les accions proposades a la Fase 3. Posteriorment, mitjançant la plataforma Girona Participa, es va realitzar prioritització ciutadana de les accions proposades. Els resultats del procés participatiu es van compartir a la plataforma Girona Participa el mes de març de 2023.

Aquests resultats es van utilitzar, junt amb la valoració realitzada prèviament pels tècnics municipals, per a valorar i ordenar segons puntuació les 135 propostes resultants. Durant l'any 2023 es comença a treballar per definir les propostes concretes resultants del procés de participació tècnica i ciutadana que han obtingut 50/100 punts o més en la seva puntuació final. Aquestes actuacions a incloure en la futura revisió del Pla d'Acció pel Clima i l'Energia Sostenible (PACES) del Pacte d'Alcaldes.

D'altra banda, s'inicia la tramitació d'un conveni amb l'Associació Research&Degrowth, l'entitat Dark Matter Labs i la Universitat de Girona per tal de treballar de forma col·laborativa en la redacció de les propostes d'actuació definitives aportant l'expertesa de les parts participants.

Fase 5 – Seguiment i control del pla (pendent iniciar)

3.6.3. Oficina per la Sostenibilitat - Promoció de la sostenibilitat

L'Oficina per la Sostenibilitat, posada en marxa a principis de 2022, centralitza en un únic punt tota la informació relacionada amb la sensibilització ambiental, l'emergència climàtica i la sostenibilitat de la ciutat, esdevenint un espai de divulgació i informació ciutadana més àgil i proper entre l'Ajuntament de Girona i la ciutadania, molt important per tal de consolidar un model de ciutat més sostenible i, així, desenvolupar els compromisos establerts en relació amb:

- La Declaració d'Emergència Climàtica.
- El Pla de Govern
- Pla d'acció pel clima i l'energia sostenible de Girona (PACES).
- El projecte de creació d'un "Punt d'atenció energètic", impulsat des de l'Oficina Municipal d'Habitatge.
- El projecte de creació d'un punt d'assessorament per a la rehabilitació energètica que preveu el Projecte "Clúster Edificat", impulsat per l'Àrea de Promoció Econòmica.

Els projectes Edificat i el Punt d'Assessorament energètic varen motivar, juntament amb els altres, la creació de l'Oficina per la Sostenibilitat. Actualment estan finalitzats, però es continua donant el servei de forma coordinada amb serveis externs com l'Oficina de Transició Energètica del Gironès, i en serveis municipals com l'Oficina Municipal d'Informació al Consumidor, l'Oficina Municipal d'Habitatge o directament des de l'Oficina per la sostenibilitat segons sigui el cas.

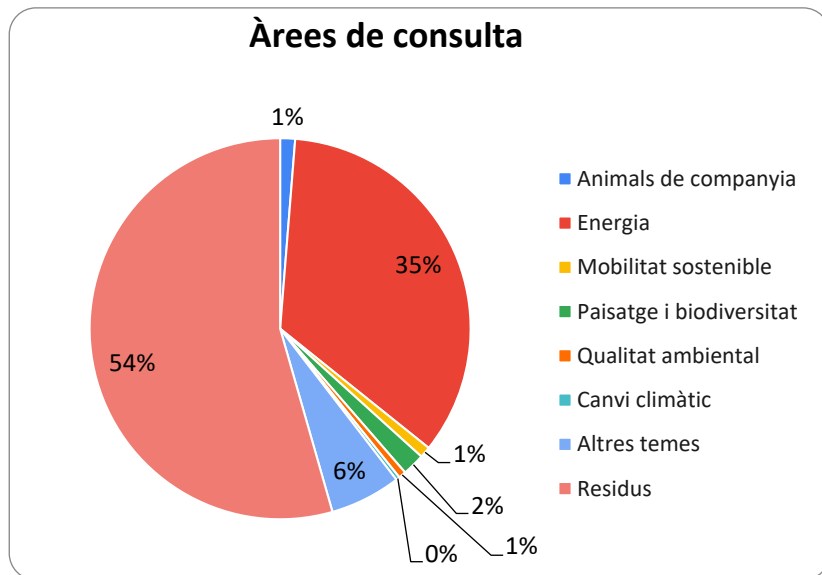
Al llarg de l'any 2023 l'Oficina per la Sostenibilitat ha iniciat una sèrie de projectes per a donar a conèixer la seva activitat i ser un espai per implicar a la ciutadania, empreses i organitzacions de la ciutat de Girona cap a un nou model de transició energètica i sensibilització envers a l'emergència climàtica.

L'Oficina per la Sostenibilitat ha ofert informació i assessorament i ha establert nexes en temes relatius a la sostenibilitat i la promoció d'una vida més sostenible i respectuosa amb el medi ambient urbà i natural.

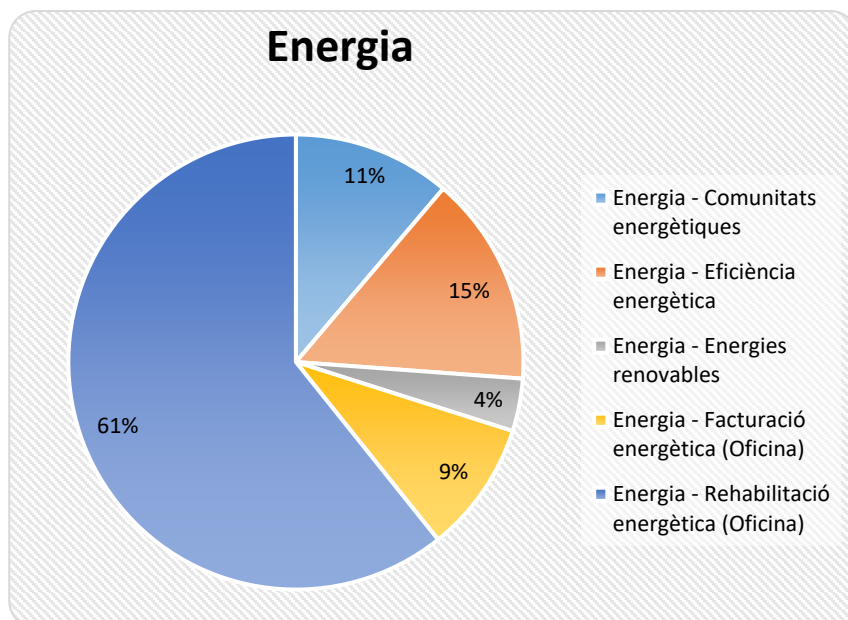
L'horari d'obertura al públic és de dilluns a divendres de 9:00 hores a 14:00 hores per telèfon i telemàtic i, a més, els dimarts, dimecres i dijous presencialment.

Pel que fa a les visites i consultes a l'oficina, se n'ha comptabilitzat 312 que, no són la totalitat, però sí que es pot considerar una mostra representativa.

En percentatge, les visites i consultes es reparteixen en: un 54% corresponen a consultes sobre els residus, seguidament amb un 35% són consultes sobre l'Energia. A partir del mes de juny les consultes de residus es van traslladar a l'oficina de suport a la gestió de residus (OSGRE), fet que va suposar que les consultes van disminuir fins a final d'any.



En la temàtica d'energia el 61% de les consultes estan relacionades amb la Rehabilitació energètica, incloent també la instal·lació d'energies renovables com a actuació adjunta, degut a al contingut de les subvencions actuals. Seguidament el precedeix amb un 15% les relatives a l'eficiència energètica i un 11% les consultes sobre Comunitats energètiques. La resta, un 13% es reparteixen entre les consultes sobre facturació energètica (9%) i energies renovables (4%).



L'assessorament que l'Oficina Comarcal de Transició Energètica (OCTE) ha dut a terme a particulars i empreses de la ciutat de Girona durant l'any 2023, ha estat d'un total de 20 assessoraments, dels quals 16 corresponen a usuaris particulars i 4 a empreses.

L'Oficina disposa d'un compte d'Instagram propi (@oficinasostenibilitat_gi) i d'una pantalla de TV a l'exterior per compartir la informació, promocionar les diverses activitats i proporcionar material d'interès sobre sostenibilitat. L'any 2023 es van assolir els 605 seguidors i s'han publicat un total de 46 posts.

Activitats de l'Oficina per la Sostenibilitat

Educació Ambiental i sensibilització ambiental

L'Oficina per la Sostenibilitat mitjançant les activitats que organitza al llarg de l'any, està compromesa i treballa per avançar, des d'una manera transversal, amb tota la pedagogia i sensibilització imprescindible per fer front als reptes socials, ambientals i climàtics dels nostres dies i del futur. En aquest sentit, l'Oficina per la Sostenibilitat ha dut a terme aquestes actuacions que es detallen tot seguit:

- **Activitats d'Educació Ambiental**, són activitats relacionades amb l'educació i sensibilització ambientals adreçades a la ciutadania i també posades a disposició de les escoles a través de la Caseta de la Devesa Recursos Educatius de l'Ajuntament de Girona. En total al llarg de l'any 2022 s'han realitzat les següents activitats:
 - La tinença responsable d'animals de companyia (31 grups, 661 alumnes)
 - La tinença responsable d'animals de companyia exòtics (7 grups, 148 alumnes)
 - La descoberta del riu. Els peixos i altres vertebrats aquàtics (17 grups, 376 alumnes) i una sortida per ciutadania de 14 assistents.
 - La Cuineta Eixerida (11 grups)
 - Cubellets i Cubellots (3 grups)
 - La prevenció del malbaratament alimentari (7 grups, 112 alumnes)
 - Visites a la deixalleria (9 grups)
 - Visites a la deixalleria mòbil (6 grups)
 - Visites a la depuradora (16 grups)
 - Vigilants dels sentits (1 grup)
 - Anellament d'ocells (49 grups, 1.087 alumnes)
 - Les orenetes de Girona (4 grups, 120 alumnes)

- **El Calendari del medi Ambient i el Desenvolupament, per al curs 2023-2024.** El calendari és un recurs d'educació ambiental adreçat a joves estudiants de primària i també inclou informació sobre els dies internacionals i d'interès. Sota el lema "365 dies per viure sense AMB límits", es proposen reflexionar sobre temes com els límits del planeta, l'emergència climàtica, la desforestació, els productes de proximitat, la contaminació, la sequera i la pèrdua de biodiversitat.

El format del calendari és de paret, de mida DIN A2 vertical i amb espiral i està pensat per a ser penjat a l'aula, en el cas dels centres educatius, i en llocs visibles com les biblioteques públiques i centres cívics.

El calendari és una proposta de la Diputació de Barcelona que ofereix als municipis que són membres de la Xarxa de Ciutats i Pobles cap a la Sostenibilitat, com és el cas de la ciutat de Girona.

Cada aula de cada centre primària va rebre un exemplar del Calendari. També es van fer arribar als edificis municipals (centres cívics i biblioteques) i al Cicle Formatiu d'informació i Assessorament Ambiental de l'Institut de Montilivi, arribant a un total de 455 exemplars repartits.

- **Cicle de cinema ambiental.** L'any 2023 l'Oficina per la Sostenibilitat va organitzar tres passis de pel·lícules de temàtica ambiental a la Sala Truffaut, i al Centre Cultural la Mercè adreçats al públic en general.

- *La Sal de la Tierra*, documental en què el fotògraf Sebatiao visita territoris verges amb grandiosos paisatges de flora i fauna exòtics.
- *Viure de l'aire*, dins dels actes de la Setmana europea de l'energia sostenible. És un documental que explica com es va fer realitat, amb les aportacions de 619 famílies i entitats, el primer aerogenerador comunitari de l'Estat i del Sud d'Europa.
- *The Green Big Week*, en què l'ornitòleg Ponç Feliu encara el repte de recórrer tot Catalunya en bicicleta per a fer registre i observació d'aus.

Residus

Participació a la **campanya Recicla el teu material d'escriptura**. L'Associació Naturalistes de Girona acorda amb l'empresa Terracycle de col·laborar amb la recollida de materials que són difícils de reciclar pel fet que el seu residu no té recollida específica al municipi. Es tracta en aquest cas de material d'escriptura com ara bolígrafs, retoladors, marcadors ets, fets de plàstic. L'Associació Naturalistes de Girona organitza i distribueix les papereres en diferents punts de la ciutat de les quals l'Ajuntament en té 5 d'instal·lades i fa la recollida periòdicament. L'any 2023 s'han recollit a les oficines de l'Ajuntament 5 bosses de 10 litres de capacitat.

Aigua

- **Dia Mundial de l'Aigua**. Difusió en xarxes socials de formes d'estalvi. Repartiment de cartells fomentant l'estalvi d'aigua en 12 centres de la ciutat, entre pavellons esportius, piscines i entitats esportives.

Aprofitant les celebracions entorn del Dia Mundial de l'Aigua es fa reposició de les banderoles reivindicatives de la Campanya "+ H₂O TER!", col·locades cada un dels 5 ponts sobre el Ter de la Ciutat de Girona i es neteja d'heures els peixos reivindicatius pintats al viaducte del tren a l'Avinguda Ramon Folch.

Estalvi i eficiència energètics

- **Hora del Planeta 2023**. Amb l'objectiu de manifestar la sensibilització de la nostra ciutat envers la lluita contra el canvi climàtic, l'Ajuntament de Girona es va adherir a la campanya "L'Hora del Planeta 2023" promoguda per l'entitat WWF Espanya. L'acció es fa per tal de mostrar la preocupació per la degradació ambiental del planeta (escalfament global, pèrdua de natura, contaminació, etc) i ressaltar la urgent necessitat d'actuar. Es tracta d'un acte simbòlic, en el qual, es realitza l'apagada dels llums d'alguns edificis emblemàtics de la ciutat. El dissabte 25 de març del 2023, entre les 20:30 hores i les 21:30 hores es van apagar els llums de la Catedral de Girona, de l'Església de Sant Feliu i de l'Edifici Consistorial.
- **Setmana Europea de l'energia**, que es realitza entre els dies 20 i 22 de juny per tal de transmetre el missatge que vol transmetre de participar del canvi de model energètic compartint l'energia que produïm. El lema de 2023 ha estat "Ara és l'hora de compartir l'energia renovable!". L'objectiu és conscienciar la societat amb actuacions i activitats al voltant de l'eficiència energètica, les energies renovables i el paper clau de la ciutadania en la transició energètica.

Es van realitzar i promoure les següents accions educadores, de difusió i conscienciació:

- Projecció del documental *Viure de l'aire* a la Sala Truffaut, sobre el primer projecte comunitari d'energia eòlica a Catalunya.
- Xerrades sobre Comunitats energètiques i Autoconsum compatit adreçades a ciutadania, Juntes de comunitats de propietaris, i administradors de finques.

- Edició del tríptic sobre autoproducció elèctrica renovable comunitària “L’autoconsum fotovoltaic en blocs de pisos”.
 - Presentació a l'Oficina per la Sostenibilitat de servei d'assessorament energètic de l'oficina de Transició Energètica del Gironès.
 - Sessió informativa sobre comunitats energètiques a l'Oficina per la Sostenibilitat.
 - Inclusió del recurs educatiu “Més o menys” sobre energia adreçat a escoles i instituts de la ciutat de Girona al catàleg de Recursos Educatius de la Caseta.
 - Parades informatives en els mercats setmanals de la Devesa, Can Gibert i Mercat del Lleó.
 - Edició del cartell sobre mesures d'eficiència energètica dels equipaments municipals.
 - Repartiment de mesuradors energètics en 6 llars.
- **Participació a la Fira pel Dia de la Terra 2023.** Durant el cap de setmana del 22 i 23 d'abril va tenir lloc al Parc de la Devesa l'edició 29a. de la Fira pel Dia de la Terra. En la Fira, l'oficina per la Sostenibilitat va col·laborar en la instal·lació de dos estands per a fer activitats i d'un petit escenari per a actuacions de petit format.

En la Fira per la Terra l'Oficina per la Sostenibilitat va organitzar-hi una xerrada sobre comunitats energètiques i una enquesta de mobilitat per tal d'incidir en reduir la petjada ecològica en els desplaçaments a la Fira.

Educació en qualitat ambiental

- **Setmana Sense Soroll.** Durant la setmana del 25 d'abril a l'1 de maig del 2023, l'Ajuntament de Girona es va adherir a la “Setmana Sense Soroll”, promoguda pel Servei de Prevenció i Control de la Contaminació Acústica i Lumínica (SPCAL) de la Direcció General de Qualitat Ambiental i Canvi Climàtic de la Generalitat de Catalunya.

Es va fer difusió en xarxes, mitjans i pantalles de 5 missatges diferents en relació a la contaminació acústica.

En el transport de persones: un autobús pel substitueix 50 cotxes amb un sol ocupant i redueix el soroll a la meitat.

Cada any hi ha més e 12.000 morts prematures a Europa degut a l'exposició al soroll.

Només un 11% de la població urbana de Catalunya viu en zones considerades tranquil·les.

Un tren ple permet substituir 300 cotxes a la via pública i fa que es redueixi el soroll un 65%.

A Catalunya el trànsit viari genera més del 90% del soroll a les ciutats.

Campanyes de sensibilització i esdeveniments

Sensibilització arran de les onades de calor. Educació a les escoles en contaminació de l'aire

L'any 2023 arran de l'onada de calor que hi hagué, es van haver d'adaptar diferents locals i espais municipals com a refugis climàtics i l'Oficina per la Sostenibilitat va posar la seva aportació en difusió sobre consell davant els cops de calor.

Incorporació de l'Oficina del Gironat

L'Oficina per la Sostenibilitat ha esdevingut un punt d'informació per al Projecte Gironat.

3.7. Qualitat ambiental

3.7.1. Seguiment i control de la contaminació acústica

Sensors acústics situats a la via pública

Actualment es disposa de diversos sensors de control de la contaminació acústica instal·lats a diversos punts de la ciutat, els quals es troben situats a:

1. Rambla Xavier Cugat
2. Avinguda Ramon Folch
3. Carrer Figuerola
4. Carrer Güell
5. Passeig d'Olot
6. Pujada de Sant Feliu
7. Plaça de Sant Feliu
8. Carrer Joan Maragall amb Bisbe Lorenzana (davant Col·legi Verd)

Durant l'any 2023 els sensors acústics esmentats anteriorment es van avariar. Un cop realitzada l'avaluació de costos de reparació dels mateixos, es va decidir no reparar-los i realitzar una nova contractació per substituir-los. Al llarg de l'any 2023 es va iniciar la redacció dels plecs per a la licitació de nous sensors acústics amb prestacions renovades. Aquesta licitació encara no està acabada i al llarg de l'any 2024 es preveu adjudicar el nou contracte.

Gestió ambiental del soroll

La gestió ambiental del soroll són totes aquelles actuacions que tenen per objecte prevenir o reduir la contaminació acústica a què està exposada la població i la preservació i/o millora de la qualitat acústica del territori. Es consideren instruments de gestió ambiental del soroll:

- Mapa de capacitat acústica.
- Mapes estratègics de soroll.
- Plans d'acció per a la millora de la qualitat acústica.

Mapa de capacitat acústica

Els mapes de capacitat acústica municipals són un instrument per a la gestió ambiental del soroll, que tenen com a finalitat evitar, prevenir o reduir la contaminació acústica a la que està exposada la població i la prevenció i/o millora de la qualitat acústica del territori. El mapa assigna els nivells d'emissió fixats com a objectius de qualitat en un territori determinat, establint les zones de sensibilitat acústica, que agrupen les parts del territori amb la mateixa percepció acústica (alta, moderada i baixa), per a tres períodes temporals diferenciats: dia, vespre i nit, on també s'incorporen els usos del sòl.

En funció de les característiques del municipi, els mapes de capacitat acústica també han d'incloure les zones declarades d'especial protecció de la qualitat acústica (ZEPQA), les zones de règim especial

(ZARE), les zones de soroll que es defineixin i altres àrees de sensibilitat acústica que assoleixin uns objectius de qualitat que atorguin més protecció al territori.

Segons l'art. 9 de la Llei 16/2002, de 28 de juny, de protecció contra la contaminació acústica, els ajuntaments han d'elaborar un mapa de capacitat acústica amb els nivells d'immissió dels emissors acústics a què és aplicable aquesta Llei, que estiguin inclosos a les zones urbanes, els nuclis de població i, si escau, les zones del medi natural, a l'efecte de determinar la capacitat acústica del territori mitjançant l'establiment de les zones de sensibilitat acústica en l'àmbit del municipi respectiu.

Segons el punt 4 de l'art. 7 del Decret 176/2009, de 10 de novembre, pel qual s'aprova el Reglament de la Llei 16/2002, de 28 de juny, de protecció contra la contaminació acústica, i se n'adapten els annexos, correspon als ajuntaments, elaborar i aprovar els mapes de capacitat acústica.

Per tant, tots els ajuntaments tenen l'obligació d'elaborar i aprovar el mapa de capacitat acústica i posar-lo a disposició de la població. La ciutat de Girona va aprovar el mapa de capacitat acústica, juntament amb l'Ordenança municipal reguladora del soroll i les vibracions de Girona durant l'any 2013 (BOP 22 de febrer de 2013).

Les zones de sensibilitat acústica resten subjectes a revisió periòdica, que s'ha de fer com a màxim cada deu anys, des de la data de la seva aprovació. Així mateix, la zonificació acústica del territori s'ha de revisar, quan es produeixin canvis en el planejament territorial i urbanístic que afectin els usos del sòl, i quan es tramitin plans urbanístics de desenvolupament que estableixin usos pomenoritzats del sòl.

Vist que el mapa de capacitat acústica vigent es va aprovar durant l'any 2013, durant el mes d'octubre de 2023 es va iniciar la revisió del mapa de capacitat acústica vigent, conjuntament amb les Àrees municipals següents: Mobilitat i Via Pública, Urbanisme (Activitats i Planejament Urbanístic), UMAT i Acció Climàtica.

El mapa de capacitat acústica vigent es pot consultar als enllaços següents:

- [Mapa de capacitat acústica en format pdf.](#)
- [Visor municipal del mapa de capacitat acústica.](#)

Mapa estratègic de soroll

Els mapes estratègics de soroll, introduïts per la Directiva 2002/49/CE, de 25 de juny, sobre avaluació i gestió del soroll ambiental, són mapes per avaluar globalment l'exposició de la població al soroll produït per diferents fonts de soroll en una zona determinada. Els mapes estratègics de soroll tenen la finalitat de disposar d'una eina que serveixi de base per a elaboració dels plans d'acció per a la millora i recuperació de la qualitat acústica on sigui necessari i per a mantenir la qualitat de l'entorn acústic on sigui satisfactòria.

D'acord amb l'art. 27 del Reglament de la Llei 16/2002 de protecció contra la contaminació acústica, les entitats locals i les administracions titulars d'infraestructures han d'elaborar mapes estratègics de soroll en els casos següents:

- Entitats locals que constitueixin una aglomeració (municipal o supramunicipal).
- Titulars d'infraestructures viàries on el trànsit sobrepassi els 3.000.000 de vehicles a l'any.
- Titulars d'infraestructures dels grans eixos ferroviaris on el trànsit sobrepassi els 30.000 trens a l'any.
- Titulars d'infraestructures dels grans aeroports on el trànsit superi els 50.000 moviments a l'any.
- Titulars d'infraestructures dels grans ports.

Els municipis formen una aglomeració quan es compleixen les condicions següents:

- Tenen una població de més de 100.000 habitants.
- Existència de sectors del territori amb una densitat de població igual o superior a 3.000 habitants per km².
- Existència de dos o més sectors del territori on, a més de complir-se la condició de l'apartat anterior, es verifica que la distància horitzontal entre els seus dos punts propers és igual o inferior a 500 m.

Les aglomeracions poden ser d'àmbit municipal o supramunicipal en els àmbits del territori en què es compleixin les tres condicions exposades anteriorment. Pel que fa a les aglomeracions d'àmbit supramunicipal poden ser resultat de:

- L'agrupació de dos o més municipis veïns que individualment no constitueixen aglomeració.
- L'agrupació d'una part o la totalitat d'un municipi que individualment no forma aglomeració amb un o més municipis que sí que formen independentment una aglomeració.

Els mapes estratègics de les aglomeracions tenen especialment en compte el soroll que prové del trànsit rodat, el trànsit ferroviari, els aeroports i les zones industrials. Atesa la seva finalitat, a Catalunya els mapes estratègics de soroll han de contenir, com a mínim, la informació següent:

- Situació acústica existent en funció d'índexs de soroll.
- Nombre estimat de persones situades en una zona exposada al soroll.

La Direcció General de Qualitat Ambiental i Canvi Climàtic del Departament d'Acció Climàtica, Alimentació i Agenda Rural de la Generalitat de Catalunya, dins de l'àmbit de les seves competències, és l'organisme encarregat de dur a terme la recopilació dels mapes estratègics de soroll elaborats a Catalunya, per tal de donar compliment a les obligacions d'informació que estableix la Directiva 2002/49/CE.

La ciutat de Girona forma part de l'aglomeració supramunicipal Gironès (GIR), juntament amb el municipi de Salt. Durant l'any 2023 s'ha treballat en l'actualització del mapa estratègic de soroll corresponent a la fase 4, conjuntament amb la Direcció General de Qualitat Ambiental i Canvi Climàtic del Departament d'Acció Climàtica, Alimentació i Agenda Rural de la Generalitat de Catalunya.

Per tal de donar compliment a la Directiva 2002/49/CE, sobre avaluació i gestió del soroll ambiental, al Decret 176/2009, de 10 de novembre, pel qual s'aprova el Reglament de la Llei 16/2002, de 28 de juny, de protecció contra la contaminació acústica, i se n'adapten els annexos, i a la instrucció tècnica per a l'elaboració dels mapes estratègics de soroll de les aglomeracions de Catalunya, es va contractar el servei per a l'elaboració d'un estudi de mobilitat per a la revisió del mapa estratègic de soroll de Girona (Fase 4) el qual es va adjudicar a l'empresa VAIC MOBILITY.

A finals de desembre de 2023 es va traslladar tota la informació a la Direcció General de Qualitat Ambiental i Canvi Climàtic del Departament d'Acció Climàtica, Alimentació i Agenda Rural de la Generalitat de Catalunya per tal de realitzar la modelització del mapa estratègic de soroll corresponent a la fase 4.

Pla d'acció per a la millora de la qualitat acústica

Quan es disposi de les dades definitives del mapa estratègic de soroll corresponent a la fase 4 es procedirà a realitzar el pla d'acció per a la millora de la qualitat acústica. Es preveu disposar del nou pla durant l'any 2024.

Altres aspectes relacionats amb la contaminació acústica

L'Ajuntament de Girona disposa de sonòmetres per realitzar avaluacions acústiques i, així, atendre les denúncies ciutadanes per molèsties de soroll derivades de les activitats i de les relacions de veïnatge. Per altra banda, també s'utilitzen els sonòmetres per realitzar altres actuacions de gestió del soroll a la ciutat, com la mesura de la incidència de la maquinària autoritzada en obres a la via pública, control acústic durant el desenvolupament d'activitats culturals, etc... Anualment, s'ha de realitzar la verificació dels aparells, a través d'una empresa acreditada, per tal d'ajustar els paràmetres de mesura, tal i com s'estableix a la normativa acústica. L'empresa encarregada de realitzar el servei de verificació dels sonòmetres de l'Ajuntament de Girona és Ingeniería de Gestión Industrial, S.L. (INGEIN).

Tota la informació relacionada amb la contaminació acústica a la ciutat de Girona es pot consultar a: <https://web.girona.cat/sostenibilitat/qualitat-ambiental/contaminacio-acustica>

3.7.2. Seguiment i control de la qualitat de l'aire

Un aire net és un requisit bàsic per a la salut humana i el benestar de la ciutadania. Diverses activitats com la indústria, el transport o la producció d'energia, entre d'altres, poden produir emissió de contaminants a l'atmosfera i repercutir negativament en la qualitat de l'aire que respirem. Actualment, la contaminació atmosfèrica constitueix un dels principals riscos ambientals per a la salut de les persones.

Els principals contaminants atmosfèrics són les partícules en suspensió (PM10 i PM2.5), el diòxid de nitrogen (NO₂) i l'ozó troposfèric (O₃). Aquests contaminants, depenent de la seva concentració a l'aire i els factors de risc d'exposició de les persones, poden tenir efectes perjudicials per a la salut a curt i/o a llarg termini. Els grups de persones més vulnerables als efectes de la contaminació atmosfèrica són les persones amb malalties respiratòries o de l'aparell circulatori, els nadons, els infants en edat preescolar i les dones embarassades. Algunes persones grans també poden ser vulnerables degut a la disminució de la funció dels òrgans amb l'edat.

A la ciutat de Girona es realitzen mesures de qualitat de l'aire en continu a través d'una estació automàtica que forma part de la Xarxa de Vigilància i Previsió de la Contaminació Atmosfèrica (XVPCA) de la Generalitat de Catalunya i, també, mitjançant una xarxa semi permanent de tubs passius que mesuren els nivells de diòxid de nitrogen (NO₂).

Estació automàtica que forma part de la Xarxa de Vigilància i Previsió de la Contaminació Atmosfèrica (XVPCA) de la Generalitat de Catalunya

La ciutat de Girona disposa d'una estació automàtica de mesura de contaminants atmosfèrics situada al pati exterior de l'Escola de Música Municipal (carrer de Barcelona, 70). Aquesta estació forma part de la Xarxa de Vigilància i Previsió de la Contaminació Atmosfèrica (XVPCA) i es troba adscrita al Departament de la Generalitat competent en matèria de medi ambient, d'acord amb la Llei 22/1983, de 21 de novembre, de protecció de l'ambient atmosfèric. Aquesta estació pren mesures en continu dels següents contaminants atmosfèrics:

- Diòxid de nitrogen (NO₂).
- Partícules en suspensió de diàmetre inferior a 10 µm (PM10).
- Partícules en suspensió de diàmetre inferior a 2.5 µm (PM2.5)
- Diòxid de sofre (SO₂).
- Monòxid de carboni (CO).



Estació automàtica de la XVPCA situada al pati exterior de l'Escola de Música

Les dades mesurades per l'estació automàtica de la XVPCA es poden consultar a:

http://mediambient.gencat.cat/ca/05_ambits_dactuacio/atmosfera/qualitat_de_laire/vols-saber-que-respires/

<https://analisi.transparenciacatalunya.cat/Medi-Ambient/Qualitat-de-l-aire-als-punts-de-mesurament-autom-t/taf-thgu/data>

Des de la secció de Salut i Qualitat Ambiental, mensualment es fa la descàrrega de les dades de diòxid de nitrogen (NO_2), partícules en suspensió de diàmetre inferior a $10 \mu\text{m}$ (PM_{10}) i partícules en suspensió de diàmetre inferior a $2.5 \mu\text{m}$ ($\text{PM}_{2.5}$) mesurades per l'estació automàtica, i es realitza el corresponent anàlisi per tal de d'avaluar el compliment dels valors límit establerts per normativa, fer-ne difusió a la web municipal, a la Oficina per la Sostenibilitat i als mitjans de comunicació que ho sol·licitin.

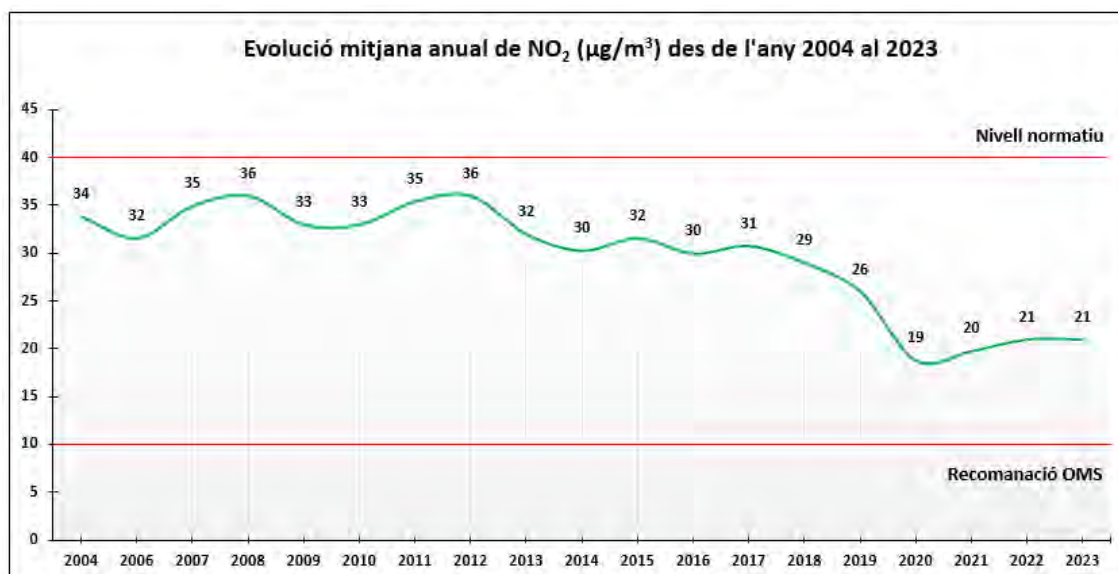
A continuació s'analitzen les dades mitjanes mesurades per l'estació automàtica dels principals contaminants atmosfèrics:

Concentració mitjana de diòxid de nitrogen (NO_2)

El diòxid de nitrogen (NO_2) és un gas procedent de fonts antropogèniques, principalment, de la combustió, tant de tipus mòbil (trànsit terrestre, aeri i marítim) com de tipus estacionari (industrials). La quantitat de NO_2 emesa depèn de les condicions de la combustió i de la quantitat de combustible cremat. A la ciutat de Girona la principal font d'emissió de NO_2 procedeix del trànsit. Aquest contaminant s'utilitza com a indicador de la contaminació atmosfèrica de la ciutat.

A continuació es mostra l'anàlisi de dades realitzat:

1. Evolució de la mitjana anual de NO_2 (2004 – 2023).

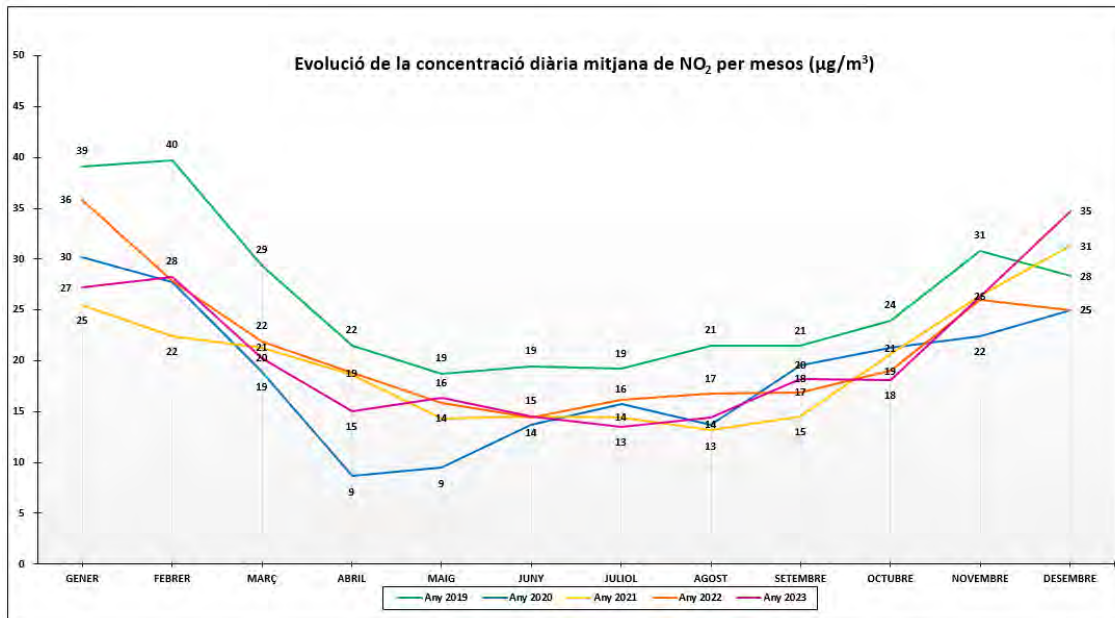


Any	Mitjana anual (µg/m ³)
2004	34
2005	sense dades
2006	32
2007	35
2008	36
2009	33
2010	33
2011	35
2012	36
2013	32
2014	30
2015	32
2016	30
2017	31
2018	29
2019	26
2020	19
2021	20
2022	21
2023	21

La mitjana anual de NO₂ a la ciutat de Girona s'ha situat per sota del valor límit anual establert per normativa de 40 µg/m³ des que hi ha registres de l'estació automàtica. Des de l'any 2004 al 2023, els valors mitjans anuals de NO₂ s'han situat entre **19 i 36 µg/m³**.

L'any 2023, juntament amb el 2022, ha sigut el tercer any amb els nivells de NO₂ més baixos des del 2004, quan es van començar a realitzar els registres a l'estació automàtica de la XVPCA, amb una mitjana anual de 21 µg/m³. Aquest valor mitjà anual es manté molt similar i constant al que es va obtenir durant l'any 2021.

2. Evolució de la mitjana diària de NO₂ per mesos (2004 – 2023).



A continuació es mostren les mitjanes mensuals de NO₂ de l'any 2023 i els % de reducció de la concentració, segons el mateix període de l'any 2019 (any de referència abans de la pandèmia). També, es mostra la reducció de la mobilitat de l'any 2023 respecte el mateix període de l'any 2019:

Mes	2019 (µg/m ³)	2023 (µg/m ³)	Reducció / augment NO ₂	Reducció mobilitat
Gener	39	27	reducció 30 %	22 %
Febrer	40	28	reducció 29 %	24 %
Març	29	20	reducció 31 %	23 %
Abril	22	15	reducció 30 %	33 %
Maig	19	16	reducció 13 %	31 %
Juny	19	15	reducció 25 %	22 %
Juliol	19	13	reducció 30 %	25 %
Agost	21	14	reducció 33 %	50 %
Setembre	21	18	reducció 15 %	21 %
Octubre	24	18	reducció 24 %	31 %
Novembre	31	26	reducció 15 %	23 %
Desembre	28	35	augment 23 %	12 %
Mitjana	26 µg/m³	21 µg/m³	Reducció 21 %	Reducció 27 %

Segons dades de mesura de IMD (Intensitat Mitjana Diària de vehicles) realitzades pels aforaments de control gestionats per l'Àrea de Mobilitat i Via Pública de l'Ajuntament de Girona, al llarg de l'any 2023

la mobilitat interna de vehicles a la ciutat de Girona va disminuir un 27% respecte les dades obtingudes al 2019. Aquest fet que ha comportat una reducció aproximada de NO₂ del 21%, respecte al mateix període del 2019.

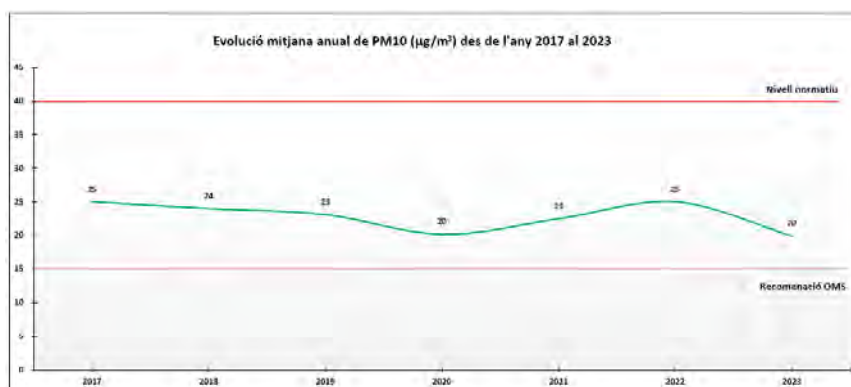
Durant l'any 2023 es continua observant tendència a la baixa de les concentracions mitjanes de NO₂, respecte el mateix període de l'any 2019.

Concentració mitjana de partícules en suspensió de diàmetre inferior a 10 micres (PM10)

Segons el seu origen, les partícules poden ser primàries (emeses directament) o secundàries (formades a l'atmosfera a partir d'altres contaminants). Tant les primàries com les secundàries poden tenir una part natural i una altra antropogènica. Algunes de les fonts d'emissió de PM10 són el trànsit i la combustió procedent de la calefacció domèstica, la indústria i la incineració de residus industrials, les quals, causen poca afectació a la ciutat de Girona. Actualment, una de les principals fonts d'emissió de PM10 i amb major incidència és la intrusió de pols africana a l'atmosfera, la persistència de la qual es veu afavorida en condicions climatològiques d'anticicló.

A continuació es mostra l'anàlisi de dades realitzat:

1. Evolució de la mitjana anual de PM10 (2017 – 2023).

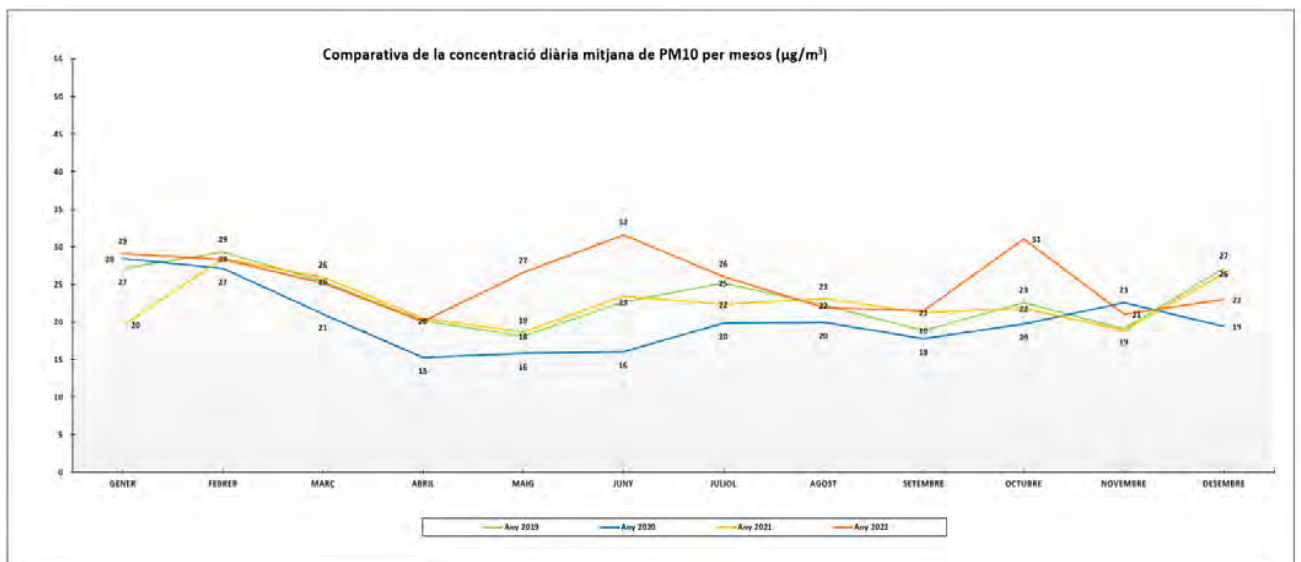
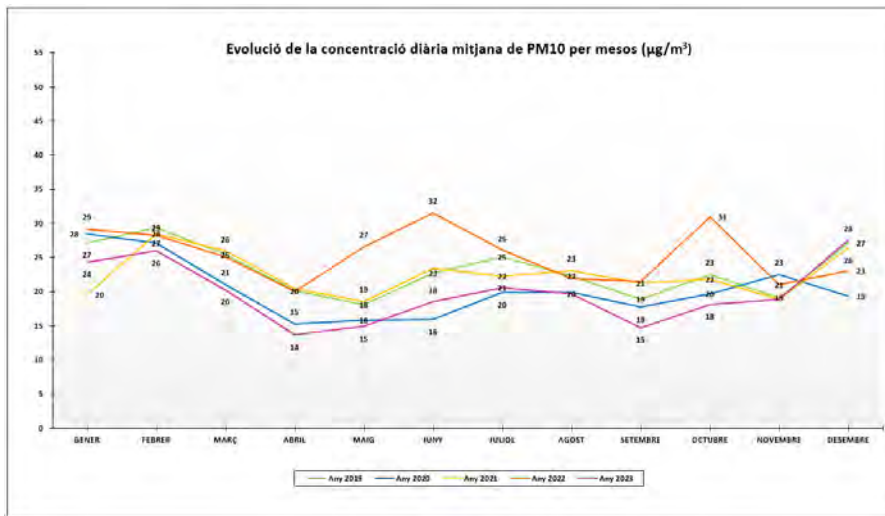


Any	Mitjana anual (µg/m ³)
2017	25
2018	24
2019	23
2020	20
2021	23
2022	25
2023	20

La mitjana anual de PM10 a la ciutat de Girona s'ha situat per sota del valor límit anual establert per normativa de 40 µg/m³ des que hi ha registres de l'estació automàtica. Al llarg dels últims anys, els valors mitjans de PM10 s'han situat entre **20 i 25 µg/m³**, molt per sota del valor límit anual.

L'any 2023, juntament amb el 2020, ha presentat els nivells de PM10 més baixos des que hi ha registres a l'estació automàtica de la XVPCA. S'observa que el patró dels nivells de PM10 enregistrats es manté força constant al llarg dels anys.

2. Evolució de la mitjana diària de PM10 per mesos (2017 – 2023).



A continuació es mostren les mitjanes mensuals de PM10 de l'any 2023 i els % de reducció de la concentració, segons el mateix període de l'any 2019 (any de referència abans de la pandèmia). També, es mostra la reducció de la mobilitat de l'any 2023 respecte el mateix període de l'any 2019:

Mes	2019 (µg/m³)	2023 (µg/m³)	Reducció / augment PM10	Reducció mobilitat
Gener	27	24	reducció 10 %	22 %
Febrer	29	26	reducció 11 %	24 %
Març	25	20	reducció 20 %	23 %
Abril	20	14	reducció 32 %	33 %
Maig	18	15	reducció 18 %	31 %
Juny	23	18	reducció 19 %	22 %
Juliol	25	21	reducció 18 %	25 %

Agost	22	20	reducció 12 %	50 %
Setembre	19	15	reducció 22 %	21 %
Octubre	23	18	reducció 20 %	31 %
Novembre	19	19	-	23 %
Desembre	27	28	augment 2 %	12 %
Mitjana	23 µg/m³	20 µg/m³	Reducció 14 %	Reducció 27 %

Segons dades de mesura de IMD (Intensitat Mitjana Diària de vehicles) realitzades pels aforaments de control gestionats per l'Àrea de Territori – Subàrea de Mobilitat i Via Pública de l'Ajuntament de Girona, al llarg de l'any 2023 la mobilitat interna de vehicles a la ciutat de Girona va disminuir un 27% respecte les dades obtingudes al 2019.

Respecte les dades mitjanes de l'any 2019, la concentració de PM10 al llarg del 2023 s'ha reduït un 14%. Malgrat aquesta reducció, tal i com s'ha comentat anteriorment, una de les principals fonts d'emissió de PM10 i amb major incidència és la intrusió de pols africana a l'atmosfera, la persistència de la qual es veu afavorida en condicions climatològiques d'anticicló. La Direcció General de Qualitat Ambiental i Canvi Climàtic de la Generalitat de Catalunya va emetre la declaració d'avís preventiu per contaminació de PM10, degut a la intrusió de pols africana a l'atmosfera a la zona de qualitat de l'aire "Comarques de Girona", entre els dies 12 i 13 de juliol de 2023.

La mitjana diària de PM10 establerta per normativa és de de 50 µg/m³, la qual, no es pot superar més de 35 vegades al llarg de l'any. A la ciutat de Girona s'ha superat el valor mitjà diari de 50 µg/m³ durant 3 dies a l'any, un dels quals coincideix amb la declaració d'avís preventiu per contaminació de PM10 emès per la Generalitat de Catalunya. La resta de dies s'han complert tots el llindars establerts per normativa.

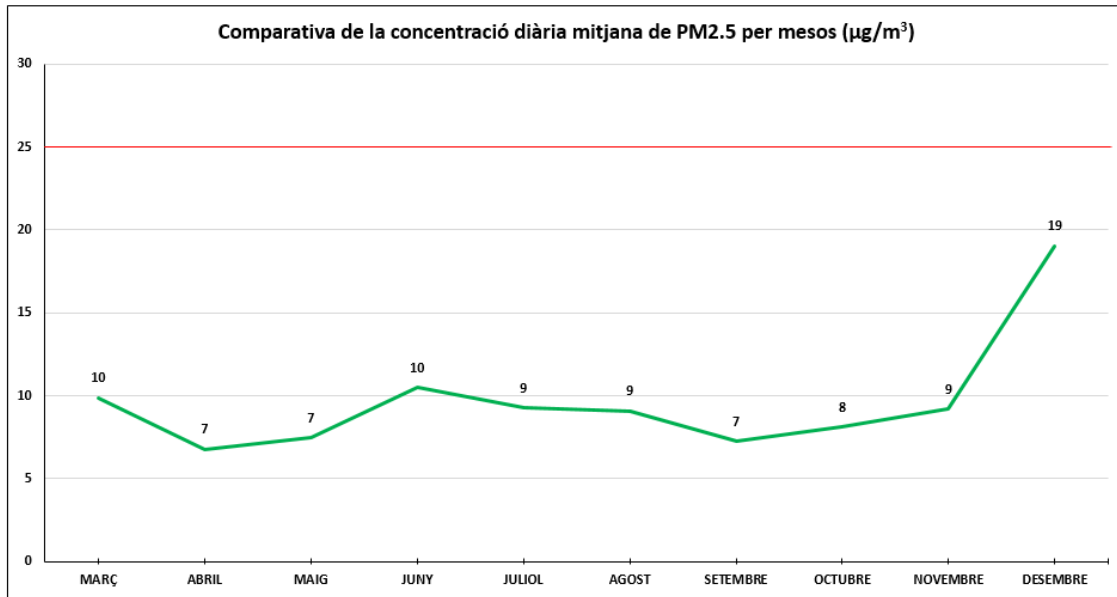
Concentració mitjana de partícules en suspensió de diàmetre inferior a 2.5 micres (PM2.5)

Durant el mes de març de l'any 2023, la Generalitat de Catalunya va instal·lar un mesurador de partícules en suspensió de diàmetre inferior a 2.5 micres (PM2.5) a l'estació automàtica que forma part de la Xarxa de Vigilància i Previsió de la Contaminació Atmosfèrica (XVPCA). Aquest mesurador permet detectar partícules en suspensió amb un diàmetre inferior a les PM10. A continuació es mostra l'anàlisi de dades realitzat:

1. Evolució de la mitjana anual de PM2.5 (de març a desembre de 2023).

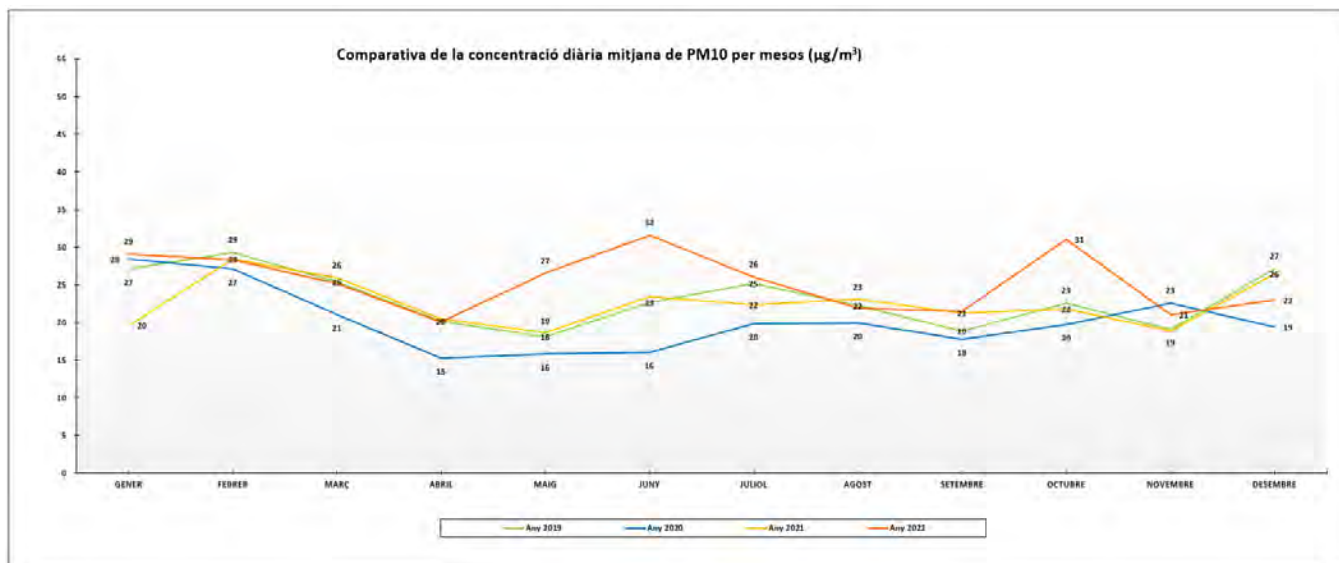
Les dades mesurades al llarg d'aquest primer any ens mostren que la mitjana anual de PM2.5 a la ciutat de Girona s'ha situat per sota del valor límit anual establert per normativa de 25 µg/m³, obtenint un nivell mitjà de 10 µg/m³.

2. Evolució de la mitjana diària de PM2.5 per mesos (2023).



A continuació es mostren les mitjanes mensuals de PM2.5 mesurades durant l'any 2023 (primer any de mesura):

Mes	Any 2023 ($\mu\text{g}/\text{m}^3$)
Gener	sense dades
Febrer	sense dades
Març	10
Abril	7
Maig	7
Juny	10
Juliol	9
Agost	9
Setembre	7
Octubre	8
Novembre	9
Desembre	19
Mitjana	10 $\mu\text{g}/\text{m}^3$



Compliment de les recomanacions establertes per l'OMS

Durant l'any 2021, l'Organització Mundial de la Salut (OMS) va establir noves directrius mundials pel que fa a nivells de qualitat de l'aire. Es tracta de recomanacions a tenir en compte que, en aquests moments, no es troben regulades a la normativa sectorial. S'observa una reducció considerable dels valors recomanats respecte les directrius establertes durant l'any 2005:

Noves directrius mundials de qualitat de l'aire de l'OMS

Contaminant	Període	Nivells 2005	Nous nivells 2021
PM_{2,5} Partícules en suspensió < 2,5 micres	Anyual	10	5
	24 hores	25	15
PM₁₀ Partícules en suspensió < 10 micres	Anyual	20	15
	24 hores	50	45
O₃ Ozó	Temporada pic	-	60
	8 hores	100	100
NO₂ Diòxid de nitrogen	Anyual	40	10
	24 hores	-	25
SO₂ Diòxid de sofre	24 hores	20	40
CO Monòxid de carboni	24 hores	-	4

Notes: - Representa en micrograms per metre cúbic (µg/m³).
- 24 hores: Període 24 hores consecutives amb la major mitjana mòbil de 5 minuts de concentració d'O₃.
- Temporada pic: Període de la mitjana mòbil diària dels nivells d'O₃ durant 8 hores en els 6 mesos consecutius amb la major mitjana mòbil de 5 minuts de concentració d'O₃.

Noves recomanacions de qualitat de l'aire establertes per l'OMS (Font: ISGlobal)

A continuació es mostra l'avaluació del compliment de les noves directrius de la OMS a la ciutat de Girona dels principals contaminants atmosfèrics.

1. NO₂ – VALOR LÍMIT DIARI = 25 µg/m³

Any	INFERIOR O IGUAL A 25 µg/m³		SUPERIOR A 25 µg/m³		SENSE DADES	
	Dies	%	Dies	%	Dies	%
2019	192	52,6	171	46,8	2	0,6
2021	277	75,9	87	23,8	1	0,3

2022	275	75,3	90	24,7	-	-
2023	272	74,5	84	23	9	2,5

2. NO₂ – VALOR LÍMIT ANUAL = 10 µg/m³

ANY	CONCENTRACIÓ MITJANA ANUAL (µg/m ³)	NIVELL NORMATIU 40 µg/m ³	NIVELL OMS 2021 10 µg/m ³
2019	26	COMPLEIX	NO COMPLEIX
2021	20	COMPLEIX	NO COMPLEIX
2022	21	COMPLEIX	NO COMPLEIX
2023	21	COMPLEIX	NO COMPLEIX

3. PM10 – VALOR LÍMIT DIARI = 45 µg/m³

ANY	INFERIOR O IGUAL A 45 µg/m ³		SUPERIOR A 45 µg/m ³		SENSE DADES	
	DIES	%	DIES	%	DIES	%
2019	357	97,8	5	1,4	3	0,8
2021	354	97,0	7	1,9	4	1,1
2022	345	94,6	10	2,7	10	2,7
2023	346	94,8	6	1,6	13	3,6

4. PM10 – VALOR LÍMIT ANUAL = 15 µg/m³

ANY	CONCENTRACIÓ MITJANA ANUAL (µg/m ³)	NIVELL NORMATIU 40 µg/m ³	NIVELL OMS 2021 15 µg/m ³
2019	23	COMPLEIX	NO COMPLEIX
2021	23	COMPLEIX	NO COMPLEIX
2022	25	COMPLEIX	NO COMPLEIX
2023	20	COMPLEIX	NO COMPLEIX

5. PM2.5 – VALOR LÍMIT DIARI = 15 µg/m³

ANY	INFERIOR O IGUAL A 15 µg/m ³		SUPERIOR A 15 µg/m ³		SENSE DADES	
	DIES	%	DIES	%	DIES	%
2023	245	84,2	34	11,7	12	4,1

6. PM2.5 – VALOR LÍMIT ANUAL = 5 µg/m³

ANY	CONCENTRACIÓ MITJANA ANUAL (µg/m ³)	NIVELL NORMATIU 25 µg/m ³	NIVELL OMS 2021 5 µg/m ³
2023	20	COMPLEIX	NO COMPLEIX

Avaluació de la qualitat de l'aire amb tubs passius de NO₂

Per tal d'obtenir dades complementàries i més ajustades a les diferents realitats de la ciutat de Girona i, així, complementar les dades mesurades per l'estació automàtica de la XVPCA, durant els anys 2002-2004, 2007-2008, i des del 2010 fins al 2023, l'Ajuntament de Girona ha fet un seguiment de la qualitat de l'aire en diversos punts de la ciutat a través d'una xarxa semi permanent de mesura de NO₂.

L'estudi es realitza mitjançant tubs passius de difusió de NO₂ del tipus Palmes, establert com a mètode indicatiu segons la Directiva 1999/30/EC. Aquest mètode està molt estès al Regne Unit per estudis similars i la majoria d'ajuntaments tenen xarxes permanents per a la mesura de NO₂. L'empresa encarregada d'implementar i gestionar la xarxa de tubs passius és 4SFERA INNOVA.



Dosímetre passiu de NO₂ del tipus Palmes (Font: 4SFERA)

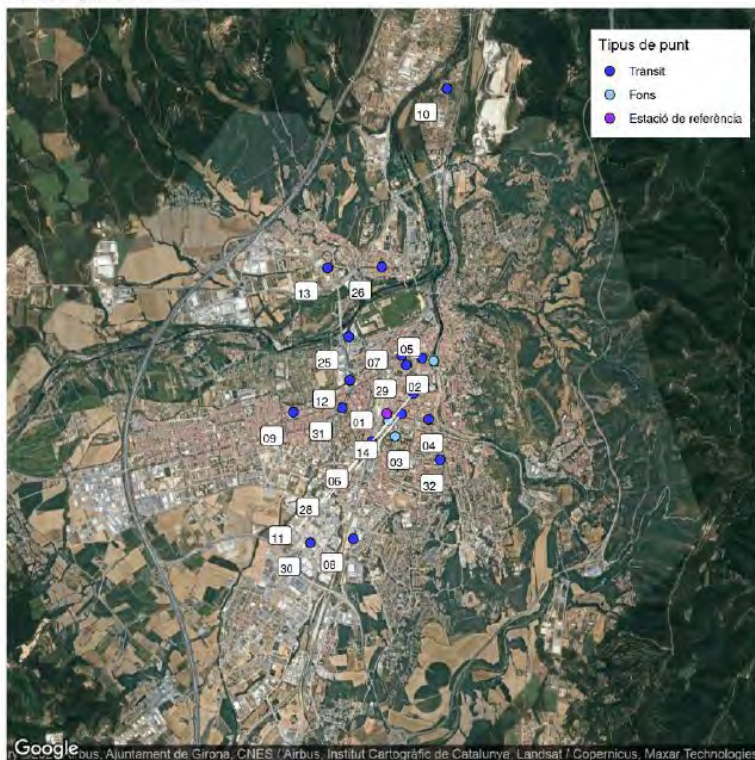
La xarxa actual de tubs passius de NO₂ està formada per 21 punts de mesura, situats a les ubicacions següents:

Punts de mesura



Ubicació dels punts de mesura (Font: 4SFERA)

Tipus de punts de mesura



Classificació dels punts de mesura (Font: 4SFERA)

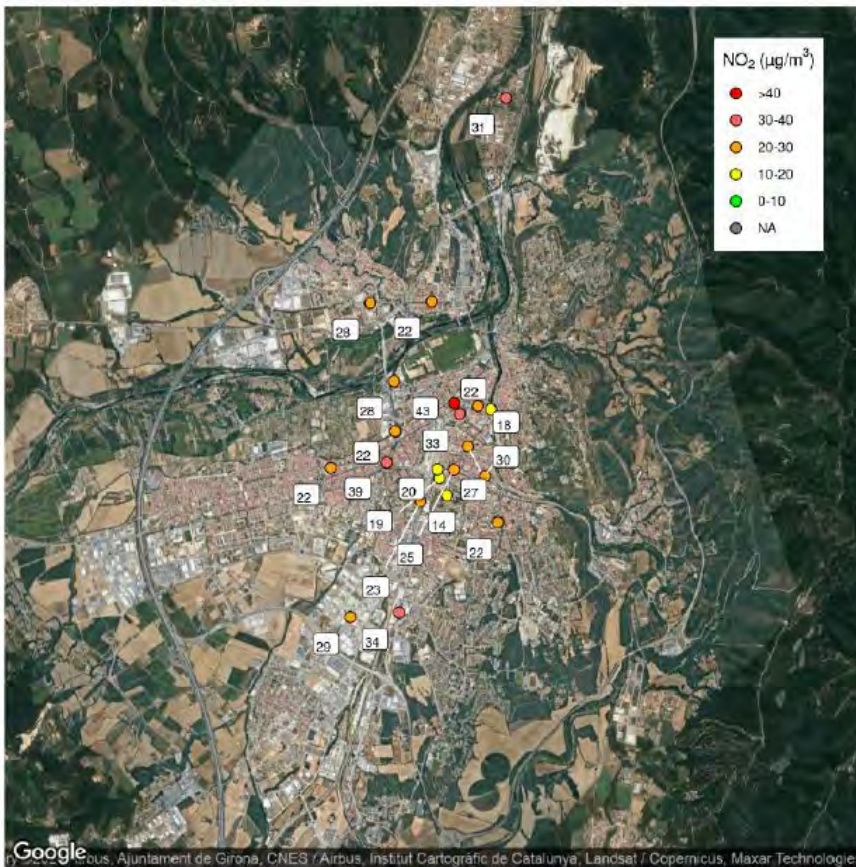
A continuació es mostren les dades obtingudes entre els anys 2013 i 2023:

Punts de mesura

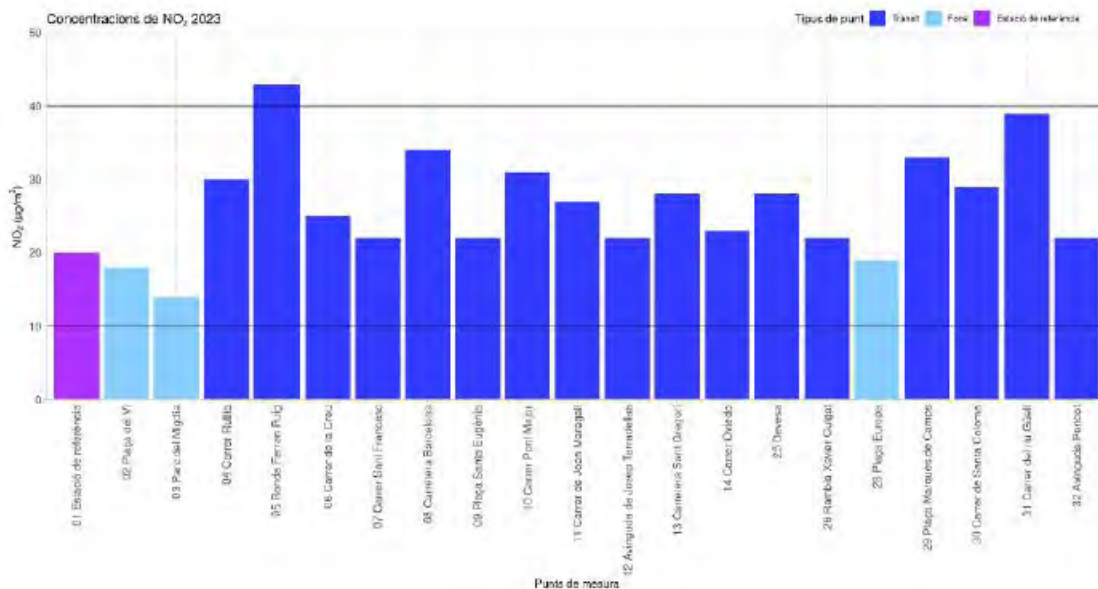
	2013	2014	2015	2016	2017	2018	2019	2020	2021	2022	2023
Estació XVPCA	30	33	31	28	30	29.0	27.9	18.9	21.9	22.0	20
Plaça del Vi	30	31	30	25	30	27.2	26.9	19.5	19.8	20.7	18
Parc del Migdia	24	25	23	19	23	22.9	20.9	17.9	16.5	17.4	14
Carrer de la Rutlla	49	45	48	45	43	42.3	41.0	29.5	30.6	30.9	25
Ronda Ferran Puig	83	69	63	68	72	68.6	61.0	38.0	45.5	42.8	43
Carrer de la Creu	43	40	38	36	41	37.6	36.0	24.1	26.7	27.1	25
Av. Sant Francesc	33	34	32	29	33	28.7	28.4	21.1	22.4	23.4	22
Carrer Barcelona	61	55	48	45	46	45.4	42.0	24.4	28.8	34.0	34
Carrer Santa Eugènia	34	36	29	30	33	32.1	30.3	22.3	23.6	24.4	22
Carrer Pont Major	52	48	47	47	50	47.7	44.5	28.3	33.0	33.9	31
Carrer Joan Maragall	39	39	39	34	38	38.4	31.3	25.5	30.0	28.1	27
Av. Josep Tarradellas	36	37	35	34	36	34.2	34.1	19.8	24.9	24.9	22
Ctra. Sant Gregori	39	42	41	34	47	40.0	39.7	24.4	29.1	28.4	28
Carrer Oviedo	36	37	33	31	34	34.5	33.9	23.1	27.3	24.8	23
Rotonda de la Devesa	44	45	42	41	47	43.2	41.7	24.3	28.7	28.9	28
Rambla Xavier Cugat	34	37	31	28	35	33.4	32.0	21.0	22.8	22.9	22
Pl. Europa	43	36	33	28	39	32.1	33.5	-	-	-	-
Pl. Europa (so)	19	30	28	24	30	30.2	27.8	19.4	20.7	20.9	19
Plaça Marquès de Camps	-	-	-	-	-	-	-	28.4	34.3	34.0	33
Carrer de Santa Coloma	-	-	-	-	-	-	-	25.5	31.8	31.6	29
Carrer Riu Güell	-	-	-	-	-	-	-	40.8	42.0	41.2	39
Avinguda Pericot	-	-	-	-	-	-	-	24.6	27.2	26.0	22
Mitjana	40.50	39.94	37.28	34.78	39.28	34.50	42.40	24.80	27.98	28.01	26

*En vermell: Superació del valor límit anual de NO₂ de 40 µg/m³, establert per normativa (RD 102/2011).

Concentracions de NO₂ 2023



Concentracions de NO₂ obtingudes (Font: 4SFERA)



Concentracions de NO₂ obtingudes (Font: 4SFERA)

Les concentracions de NO₂ que s'han mesurat durant l'any 2023 s'han realitzat en 3 períodes de 4 setmanes, concretament:

Del 15/02/2023 al 16/03/2023

Del 10/05/2023 al 07/06/2023

Del 28/09/2023 al 25/10/2023

A continuació s'exposa l'anàlisi dels resultats obtinguts i les conclusions de la campanya de l'any 2023, segons l'informe d'avaluació realitzat per 4SFERA:

- Els resultats preliminars obtinguts indiquen que les concentracions de NO₂ a la ciutat oscil·len entre 14 µg/m³ i 43 µg/m³, amb una mitjana de 26 µg/m³.
- Les concentracions més altes de NO₂ s'han registrat en els punts de més trànsit. En particular, les concentracions en les zones de trànsit varien entre 20 µg/m³ i 43 µg/m³, amb una mitjana de 28 µg/m³. Els punts amb nivells més alts són deguts a l'elevada quantitat de vehicles motoritzats que hi circulen i a la poca dispersió dels contaminants a causa de la orografia urbana.
- Pel que fa al fons urbà, lluny de vies principals, els nivells oscil·len entre 14 µg/m³ i 19 µg/m³, amb una mitjana de 17 µg/m³. Aquests nivells tendeixen a ser representatius de zones més amples on està exposada més població que no els punts de trànsit. Els nivells de fons estan amb concordança amb els nivells de fons d'altres ciutats similars a Girona.
- Les concentracions més elevades a les zones de trànsit s'han mesurat a la Ronda Ferran Puig amb 43 µg/m³, al carrer del riu Güell amb 39 µg/m³, a la carretera Barcelona amb 34 µg/m³, a la Plaça Marquès de Camps amb 33 µg/m³ i al carrer Pont Major amb 31 µg/m³.
- En conclusió, aquests resultats semblen indicar que els nivells als quals la majoria de la població de la ciutat ha estat exposada durant el 2023 són nivells per sota del valor límit anual de 40 µg/m³. Tot i això, també s'han identificat punts vulnerables pròxims a vies molt transitades, amb congestió important i poca dispersió dels contaminants a causa de la orografia urbana.

L'informe complert realitzat per 4SFERA amb els resultats de la campanya de l'any 2023 es pot consultar a l'enllaç següent: https://www.girona.cat/transparencia/cat/informes_medi.php

Relacionat amb la xarxa de tubs passius esmentada anteriorment, al llarg de l'any 2023 s'ha treballat conjuntament amb l'empresa 4SFERA per realitzar un estudi pilot de mesura de la qualitat de l'aire a l'entorn dels centres escolars amb tubs passius. El projecte anomenat Cleanir@Schools s'emmarca dins del projecte de GreenSCent.

Aquesta iniciativa pretén millorar el coneixement dels alumnes sobre la seva exposició al diòxid de nitrogen (NO₂). Aquesta activitat es porta a terme mitjançant la realització de mesures de NO₂, que fan els propis alumnes al voltant de les escoles. D'aquesta manera els nens i nenes dels centres educatius participants aprenen els conceptes bàsics sobre la contaminació de l'aire i els seus efectes per a la

salut. Finalment, amb tots els coneixements adquirits i les dades obtingudes, els alumnes treuen les seves pròpies conclusions i reflexions, com ara canvien algunes pautes de conducta relacionades, sobretot, amb la mobilitat (deixen d'anar a l'escola amb cotxe i utilitzen el transport públic o la bicicleta, canvien el recorregut per passar per carrers menys contaminats, etc), o proposen algunes mesures per tal de millorar la qualitat de l'aire al voltant de la seva escola.

Durant els mesos de novembre i desembre de 2023 es va executar el projecte a 10 centres educatius distribuïts per diferents barris de Girona:

- Escola Àgora
- Escola Carme Auguet
- Escola Eiximenis
- Escola Font de l'Abella
- Escola Joan Bruguera
- Escola Doctor Masmitjà
- Escola Migdia
- Escola Pericot
- Escola Vedruna
- FEDAC Sant Narcís

En total s'han analitzat uns 200 punts, aproximadament, distribuïts espacialment per diferents zones de la ciutat en un perímetre d'uns 500 metres al voltant de cada centre escolar participant. D'aquesta manera s'ha obtingut una bona cobertura espacial amb dades de concentracions de NO₂ de la major part de la ciutat.

A continuació es mostren els resultats obtinguts:

1. Escola Àgora

PUNT DE MESURA	LATITUD	LONGITUD	TIPUS	NIVELL NO ₂	ÍNDEX
AG-01	41,97241	2,813153	Trànsit	28	Regular
AG-02	41,97140	2,812363	Fons	26	Regular
AG-03	41,97019	2,810688	Trànsit	36	Pobra
AG-04	41,97264	2,813403	Fons	28	Regular
AG-05	41,97332	2,813830	Trànsit	34	Pobra
AG-06	41,97017	2,812812	Trànsit	34	Pobra
AG-08	41,97027	2,812539	Trànsit	32	Pobra
AG-09	41,97038	2,812626	Trànsit	32	Pobra
AG-11	41,97147	2,808965	Interior	28	Regular
AG-12	41,97541	2,811620	Fons	31	Pobra
AG-13	41,97126	2,809555	Trànsit	32	Pobra

AG-14	41,97479	2,810137	Fons	26	Regular
AG-15	41,97477	2,810113	Trànsit	23	Regular
AG-16	41,97131	2,810077	Trànsit	26	Regular
AG-17	41,97131	2,809990	Trànsit	32	Pobra
AG-19	41,97136	2,809856	Trànsit	30	Regular
AG-20	41,97136	2,809856	Trànsit	26	Regular
AG-07	41,97017	2,812812	Trànsit	-	-
AG-10	41,97106	2,810903	Trànsit	-	-
AG-18	41,97136	2,809856	Trànsit	-	-

2. Escola Carme Auguet

PUNT DE MESURA	LATITUD	LONGITUD	TIPUS	NIVELL NO ₂	ÍNDEX
CA-01	42,0112	2,823203	Interior	8	Molt bona
CA-02	42,01083	2,823607	Trànsit	21	Regular
CA-03	42,01131	2,822975	Fons	17	Bona
CA-04	42,01092	2,823323	Fons	18	Bona
CA-05	42,00979	2,822414	Fons	19	Bona
CA-08	42,00824	2,822144	Trànsit	19	Bona
CA-09	42,00746	2,822071	Fons	18	Bona
CA-10	42,0062	2,823710	Fons	21	Regular
CA-11	42,0126	2,824498	Fons	19	Bona
CA-12	42,01458	2,824621	Trànsit	24	Regular
CA-13	42,01391	2,827135	Trànsit	38	Pobra
CA-14	42,00319	2,822934	Trànsit	18	Bona
CA-15	42,00377	2,824346	Trànsit	22	Regular
CA-16	42,00521	2,823243	Trànsit	25	Regular
CA-17	42,00928	2,825770	Trànsit	19	Bona

CA-18	42,0116	2,825339	Trànsit	40	Pobra
CA-19	42,01036	2,821676	Fons	16	Bona
CA-20	42,01206	2,825385	Trànsit	37	Pobra
CA-06	42,00988	2,821717	Fons	-	-
CA-07	42,00997	2,823208	Fons	-	-

3. Escola Eiximenis

PUNT DE MESURA	LATITUD	LONGITUD	TIPUS	NIVELL NO2	ÍNDEX
EI-01	41,98136	2,821438	Fons	29	Regular
EI-02	41,98383	2,822668	Trànsit	26	Regular
EI-03	41,98317	2,821993	Fons	24	Regular
EI-04	41,98059	2,822366	Trànsit	28	Regular
EI-05	41,97979	2,822556	Trànsit	33	Pobra
EI-06	41,98456	2,822647	Trànsit	28	Regular
EI-07	41,98342	2,820123	Fons	27	Regular
EI-08	41,98191	2,823360	Fons	25	Regular
EI-09	41,98391	2,821547	Trànsit	23	Regular
EI-10	41,98394	2,822098	Fons	-	-
EI-11	41,98416	2,821554	Interior	25	Regular
EI-12	41,98393	2,821405	Trànsit	25	Regular
EI-13	41,98415	2,821318	Fons	22	Regular
EI-14	41,9843	2,820987	Fons	28	Regular
EI-15	41,98436	2,820788	Fons	29	Regular
EI-16	41,98414	2,821588	Interior	17	Bona
EI-17	41,98239	2,822252	Trànsit	28	Regular
EI-18	41,98312	2,820372	Interior	27	Regular
EI-19	41,98485	2,822060	Fons	23	Regular

EI-20	41,98198	2,820819	Trànsit	27	Regular
-------	----------	----------	---------	----	---------

4. Escola Font de l'Abella

PUNT DE MESURA	LATITUD	LONGITUD	TIPUS	NIVELL NO ₂	ÍNDEX
FA-01	41,96430	2,826112	Trànsit	9	Molt bona
FA-02	41,96445	2,825585	Interior	4	Molt bona
FA-03	41,96445	2,825585	Fons	4	Molt bona
FA-04	41,96445	2,825585	Fons	6	Molt bona
FA-05	41,96445	2,825585	Fons	6	Molt bona
FA-06	41,96445	2,825585	Fons	7	Molt bona
FA-07	41,96219	2,825581	Trànsit	8	Molt bona
FA-08	41,95984	2,828850	Fons	6	Molt bona
FA-09	41,96717	2,82983	Fons	7	Molt bona
FA-10	41,96349	2,828817	Fons	7	Molt bona
FA-11	41,96175	2,826985	Trànsit	7	Molt bona
FA-12	41,96532	2,823180	Trànsit	7	Molt bona
FA-13	41,96736	2,828240	Trànsit	8	Molt bona
FA-14	41,96538	2,828911	Trànsit	8	Molt bona
FA-15	41,96434	2,831910	Trànsit	7	Molt bona
FA-16	41,96640	2,83117	Trànsit	7	Molt bona
FA-17	41,96522	2,826990	Fons	7	Molt bona
FA-18	41,96310	2,82245	Trànsit	9	Molt bona
FA-19	41,96108	2,823310	Trànsit	8	Molt bona
FA-20	41,96528	2,825220	Trànsit	7	Molt bona

5. Escola Joan Bruguera

PUNT DE MESURA	LATITUD	LONGITUD	TIPUS	NIVELL NO ₂	ÍNDEX
JB-01	41,98518	2,821324	Trànsit	33	Pobra
JB-02	41,98493	2,820914	Interior	16	Bona
JB-03	41,98498	2,820731	Fons	24	Regular
JB-04	41,98562	2,820901	Trànsit	30	Regular
JB-05	41,98811	2,821036	Trànsit	23	Regular
JB-06	41,98539	2,816831	Trànsit	24	Regular
JB-07	41,98531	2,818738	Trànsit	30	Regular
JB-08	41,98550	2,823562	Fons	25	Regular
JB-09	41,99039	2,820777	Trànsit	27	Regular
JB-10	41,98386	2,818572	Interior	29	Regular
JB-11	41,98492	2,82087	Fons	31	Pobra
JB-12	41,98418	2,815531	Trànsit	32	Pobra
JB-13	41,98410	2,819058	Trànsit	28	Regular
JB-14	41,98375	2,818053	Trànsit	38	Pobra
JB-15	41,98385	2,818585	Fons	32	Pobra
JB-16	41,98375	2,818042	Trànsit	41	Molt pobra
JB-18	41,98513	2,821026	Fons	24	Regular
JB-19	41,98513	2,821027	Trànsit	23	Regular
JB-20	41,98513	2,821026	Trànsit	22	Regular
JB-17	41,98512	2,821011	Trànsit	-	-

6. Escola Doctor Masmitjà

PUNT DE MESURA	LATITUD	LONGITUD	TIPUS	NIVELL NO ₂	ÍNDEX
MA-01	41,97636	2,819392	Trànsit	30	Regular
MA-02	41,9767	2,819489	Trànsit	33	Pobra
MA-03	41,97692	2,820569	Trànsit	31	Pobra
MA-04	41,97761	2,819580	Trànsit	28	Regular
MA-05	41,9773	2,818960	Trànsit	31	Pobra
MA-06	41,97685	2,818030	Trànsit	30	Pobra
MA-07	41,97543	2,820476	Trànsit	30	Pobra
MA-08	41,97612	2,816850	Trànsit	45	Molt pobra
MA-09	41,97674	2,816830	Trànsit	40	Molt pobra
MA-10	41,97564	2,819092	Trànsit	36	Pobra
MA-11	41,97553	2,817356	Trànsit	36	Pobra
MA-12	41,97529	2,818363	Trànsit	34	Pobra
MA-13	41,97531	2,820586	Trànsit	34	Pobra
MA-14	41,97644	2,820675	Trànsit	32	Pobra
MA-15	41,97571	2,821384	Trànsit	32	Pobra
MA-16	41,97675	2,816580	Trànsit	29	Regular
MA-17	41,97751	2,817290	Trànsit	38	Pobra
MA-18	41,97798	2,818840	Trànsit	30	Pobra
MA-19	41,97743	2,819721	Fons	25	Regular
MA-20	41,97666	2,817490	Trànsit	29	Regular

7. Escola Migdia

PUNT DE MESURA	LATITUD	LONGITUD	TIPUS	NIVELL NO ₂	ÍNDEX
MI-01	41,97048	2,820823	Trànsit	22	Regular
MI-02	41,97067	2,819432	Interior	14	Bona
MI-03	41,97067	2,819936	Fons	24	Regular
MI-04	41,97078	2,819292	Trànsit	26	Regular
MI-05	41,97045	2,820739	Interior	18	Bona
MI-06	41,96939	2,819739	Fons	22	Regular
MI-07	41,96842	2,818014	Trànsit	-	-
MI-08	41,97163	2,824194	Trànsit	30	Pobra
MI-09	41,97315	2,821530	Trànsit	30	Pobra
MI-10	41,97292	2,817316	Fons	22	Regular
MI-12	41,97117	2,817024	Trànsit	26	Regular
MI-13	41,96955	2,816662	Trànsit	34	Pobra
MI-14	41,97397	2,820305	Trànsit	24	Regular
MI-15	41,97449	2,818973	Trànsit	22	Regular
MI-16	41,97037	2,817608	Fons	23	Regular
MI-17	41,97103	2,822970	Trànsit	24	Regular
MI-18	41,97555	2,817030	Trànsit	36	Pobra
MI-19	41,97396	2,815978	Trànsit	28	Regular
MI-20	41,97093	2,816629	Trànsit	25	Regular
MI-11	41,9702	2,823288	Trànsit	-	-

8. Escola Pericot

PUNT DE MESURA	LATITUD	LONGITUD	TIPUS	NIVELL NO ₂	ÍNDEX
PE-01	41,97371	2,829123	Trànsit	20	Bona
PE-02	41,97254	2,830344	Trànsit	22	Regular
PE-03	41,97319	2,829561	Trànsit	21	Regular
PE-04	41,97282	2,829822	Interior	9	Molt bona
PE-05	41,97289	2,8286	Trànsit	21	Regular
PE-06	41,97170	2,827333	Trànsit	20	Regular
PE-07	41,97002	2,828153	Trànsit	17	Bona
PE-08	41,97364	2,826513	Trànsit	32	Pobra
PE-09	41,97437	2,825648	Trànsit	22	Regular
PE-10	41,97495	2,825594	Trànsit	33	Pobra
PE-11	41,97590	2,826000	Trànsit	24	Regular
PE-13	41,97698	2,825040	Trànsit	25	Regular
PE-14	41,97284	2,831059	Trànsit	20	Bona
PE-15	41,96920	2,82979	Trànsit	17	Bona
PE-16	41,96868	2,828385	Trànsit	16	Bona
PE-17	41,96994	2,829088	Fons	16	Bona
PE-18	41,97133	2,827697	Trànsit	22	Regular
PE-19	41,97185	2,827091	Fons	22	Regular
PE-20	41,97250	2,827698	Trànsit	24	Regular
PE-12	41,97674	2,826452	Fons	-	-

9. Escola Vedruna

PUNT DE MESURA	LATITUD	LONGITUD	TIPUS	NIVELL NO ₂	ÍNDEX
VE-01	41,98023	2,81962	Fons	24	Regular
VE-02	41,97978	2,819577	Trànsit	32	Pobra
VE-03	41,98009	2,818446	Trànsit	43	Molt pobra
VE-04	41,98101	2,81824	Fons	29	Regular
VE-05	41,98094	2,819437	Trànsit	31	Pobra
VE-06	41,97979	2,821479	Trànsit	34	Pobra
VE-07	41,98252	2,818481	Trànsit	32	Pobra
VE-08	41,98034	2,815634	Fons	24	Regular
VE-09	41,9829	2,814891	Trànsit	27	Regular
VE-10	41,98123	2,81578	Trànsit	31	Pobra
VE-11	41,98199	2,81636	Trànsit	28	Regular
VE-12	41,98112	2,818772	Trànsit	39	Pobra
VE-13	41,97964	2,822690	Trànsit	33	Pobra
VE-14	41,98028	2,819496	Fons	24	Regular
VE-15	41,97996	2,819008	Interior	14	Bona
VE-16	41,97996	2,818825	Interior	24	Regular
VE-17	41,98014	2,819233	Interior	14	Bona
VE-18	41,98016	2,818647	Interior	21	Regular
VE-19	41,98272	2,818667	Trànsit	51	Molt pobra
VE-20	41,9817	2,819008	Trànsit	39	Pobra

10. Fedac Sant Narcís

PUNT DE MESURA	LATITUD	LONGITUD	TIPUS	NIVELL NO ₂	ÍNDEX
SN-01	41,97676	2,811144	Trànsit	34	Pobra
SN-02	41,97703	2,812083	Trànsit	28	Regular
SN-03	41,97722	2,81303	Trànsit	33	Pobra
SN-04	41,97673	2,81329	Trànsit	37	Pobra
SN-05	41,97727	2,812779	Fons	26	Regular
SN-06	41,97722	2,812919	Interior	22	Regular
SN-07	41,97772	2,814281	Trànsit	28	Regular
SN-08	41,97825	2,815135	Trànsit	29	Regular
SN-09	41,977	2,813475	Trànsit	36	Pobra
SN-10	41,97599	2,814511	Fons	26	Regular
SN-11	41,97475	2,813276	Trànsit	33	Pobra
SN-12	41,97448	2,812261	Fons	22	Regular
SN-13	41,97536	2,811573	NA	25	Regular
SN-14	41,97629	2,810632	Trànsit	26	Regular
SN-15	41,97765	2,810290	Trànsit	48	Molt pobra
SN-16	41,97665	2,81037	Trànsit	39	Pobra
SN-17	41,97667	2,809956	Trànsit	47	Molt pobra
SN-18	41,97752	2,809714	Fons	27	Regular
SN-19	41,97696	2,809852	Interior	42	Molt pobra
SN-20	41,97895	2,811739	Trànsit	29	Regular

3.7.3. Contaminació electromagnètica

Al llarg dels últims anys, han augmentat els focus d'emissió de camps electromagnètics degut al constant desenvolupament tecnològic de la societat. A les ciutats, la major part de camps electromagnètics procedeixen de les antenes de telefonia mòbil, sistemes wifi, telèfons mòbils, ràdio, entre d'altres, les quals son emeses en diferents freqüències.

El Reial decret 1066/2001, de 28 de setembre, pel qual s'aprova el Reglament que estableix les condicions de protecció del domini públic radioelèctric, restriccions a les emissions radioelèctriques i mesures de protecció sanitària davant les emissions radioelèctriques, estableix els valors límit dels focus d'emissió de radiació electromagnètica:

- Per a les freqüències de telefonia mòbil (900-2600 Hz) el nivell màxim permès és de 41 V/m.
- Per a freqüències de Wi-fi (2400MHz-5000MHz) el nivell màxim permès és de 61 V/m.
- Per a ràdio AM (530-1605 KHz) el nivell màxim permès és de 87 V/m i per a ràdio FM (88-108MHz) és de 28 V/m.

La ciutat de Girona forma part de la xarxa SMRF de monitoratge del nivell de camp electromagnètic, la qual, està inclosa dins del Projecte de Governança Radioelèctrica de la Generalitat de Catalunya. Es disposa de 13 estacions fixes de monitoratge instal·lades a diversos punts de la ciutat que realitzen el seguiment en continu del nivell d'immissió electromagnètica de radiofreqüència (radiació provocada per la telefonia mòbil, el TNT, ràdio, Wi-Fi...).

Els valors obtinguts per les 13 estacions fixes durant l'any 2023 son els següents:

Freqüències de telefonia mòbil de 950MHz/1800MHz/2100MHz

Punt de mesura	Mitjana anual (V/m)	Valor màxim (V/m)
Rambla de la Llibertat	0,18	0,39
Mitjana	0,18	0,39

El punt de la Rambla de la Llibertat és l'únic equip de monitoratge que mesura en continu les freqüències de telefonia mòbil de 950MHz/1800MHz/2100MHz. S'ha obtingut un valor mig de **0,18 V/m**. Aquest valor és **232 vegades inferior al valor límit de 41 V/m** per a telefonia mòbil que estableix el RD 1066/2001 (100 % de compliment).

Freqüències de 100kHz a 8GHz

Punt de mesura	Mitjana anual (V/m)	Valor màxim (V/m)
Carrer Caterina Albert	3,70	4,93
Plaça Lluís Companys	2,59	4,50
Centre Cívic Onyar	0,86	1,41
Escola Bressol Garbí	1,08	1,66
Escola Les Alzines	0,54	1,60
Montjuïc	0,80	2,23
Museu del Cinema	3,87	6,13
Rambla Xavier Cugat	2,11	5,00
Edifici Santa Caterina	1,19	2,00
Santa Eugènia	2,20	3,35
Torre Alfons XII	0,73	1,01
Mitjana	1,79	3,07

Pel que fa als equips de monitoratge que mesuren en continu per les freqüències de banda ampla, entre 100kHz i 8GHz, s'ha obtingut un valor mig de **1,79 V/m**. Aquest valor és **16 vegades inferior al valor límit de 28 V/m** que estableix el RD 1066/2001 (100 % de compliment). El valor màxim mesurat ha sigut de **6,13 V/m** al Museu del Cinema.

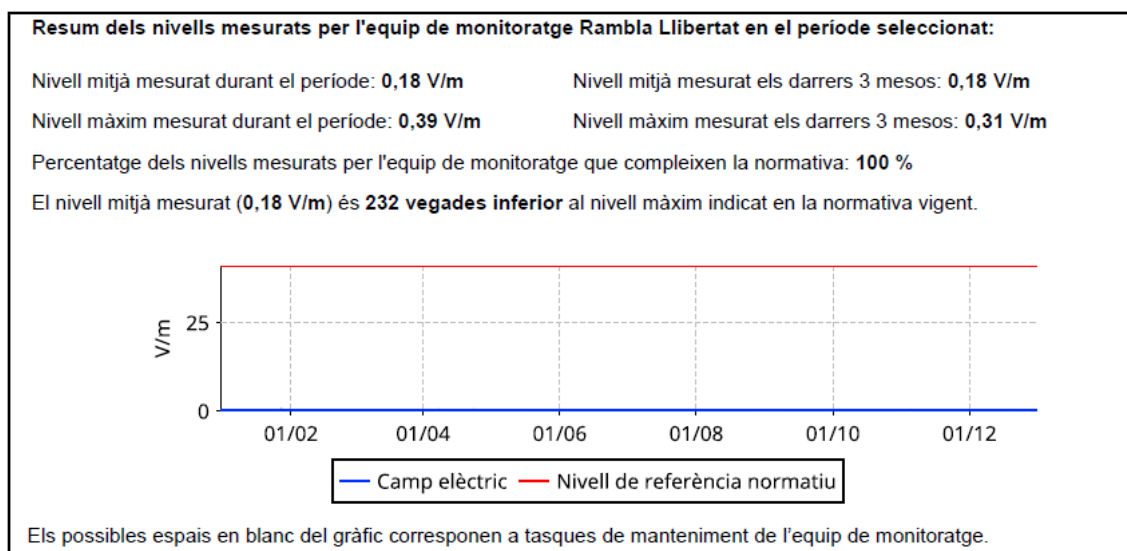
Freqüències de 10Hz a 3kHz

		Mitjana anual (%)	Valor màxim (%)
Club Tennis Girona	CAMP ELÈCTRIC	4,36	9,85
	CAMP MAGNÈTIC	0,92	2,85

Pel que fa a l'equip de monitoratge que mesura en continu les freqüències entre 10Hz i 3KHz, s'ha obtingut un valor mig de camp elèctric del **4,36 %** i un valor mig de camp magnètic del **0,92 %**. Aquest valor és molt inferior al valor límit de camp elèctric (**22 vegades inferior**) i camp magnètic (**108 vegades inferior**) que s'expressen en percentatge respecte el valor màxim permès (**100 %**).

A continuació es mostren les dades resum en format gràfic per a cada estació de monitoratge:

Freqüències de telefonia mòbil de 950MHz/1800MHz/2100MHz



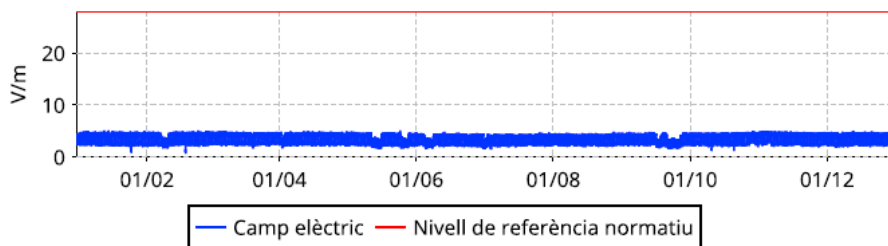
Conclusió:

TOTS els nivells mesurats per l'equip de monitoratge **Rambla Llibertat** al període indicat **compleixen la normativa**

Freqüències de 100kHz a 8GHz

Resum dels nivells mesurats per l'equip de monitoratge Carrer Caterina Albert en el període seleccionat:

Nivell mitjà mesurat durant el període: **3,70 V/m** Nivell mitjà mesurat els darrers 3 mesos: **3,85 V/m**
 Nivell màxim mesurat durant el període: **4,93 V/m** Nivell màxim mesurat els darrers 3 mesos: **4,82 V/m**
 Percentatge dels nivells mesurats per l'equip de monitoratge que compleixen la normativa: **100 %**
 El nivell mitjà mesurat (**3,70 V/m**) és **7 vegades inferior** al nivell màxim indicat en la normativa vigent.



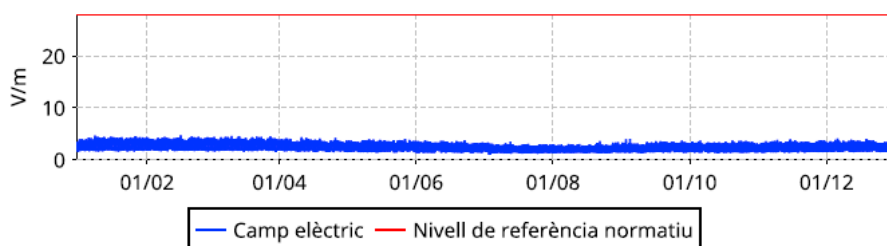
Els possibles espais en blanc del gràfic corresponen a tasques de manteniment de l'equip de monitoratge.

Conclusió:

TOTS els nivells mesurats per l'equip de monitoratge **Carrer Caterina Albert** al període indicat **compleixen la normativa**

Resum dels nivells mesurats per l'equip de monitoratge Plaça de Lluís Companys en el període seleccionat:

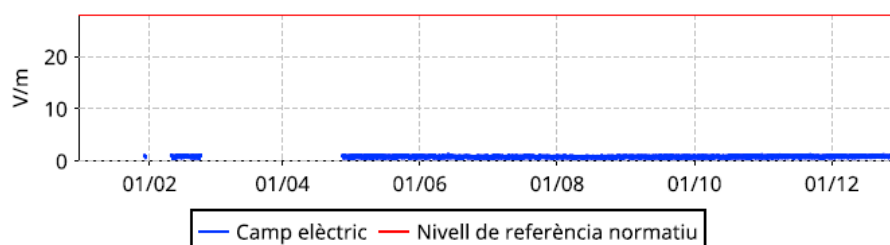
Nivell mitjà mesurat durant el període: **2,59 V/m** Nivell mitjà mesurat els darrers 3 mesos: **2,50 V/m**
 Nivell màxim mesurat durant el període: **4,50 V/m** Nivell màxim mesurat els darrers 3 mesos: **3,88 V/m**
 Percentatge dels nivells mesurats per l'equip de monitoratge que compleixen la normativa: **100 %**
 El nivell mitjà mesurat (**2,59 V/m**) és **10 vegades inferior** al nivell màxim indicat en la normativa vigent.



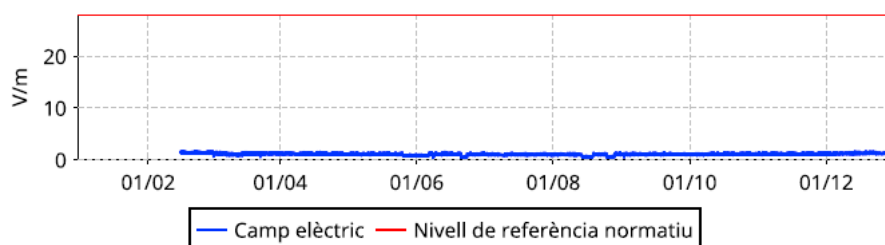
Els possibles espais en blanc del gràfic corresponen a tasques de manteniment de l'equip de monitoratge.

Conclusió:

TOTS els nivells mesurats per l'equip de monitoratge **Plaça de Lluís Companys** al període indicat **compleixen la normativa**.

Resum dels nivells mesurats per l'equip de monitoratge Centre Cívic Onyar en el període seleccionat:Nivell mitjà mesurat durant el període: **0,86 V/m**Nivell mitjà mesurat els darrers 3 mesos: **0,87 V/m**Nivell màxim mesurat durant el període: **1,41 V/m**Nivell màxim mesurat els darrers 3 mesos: **1,31 V/m**Percentatge dels nivells mesurats per l'equip de monitoratge que compleixen la normativa: **100 %**El nivell mitjà mesurat (**0,86 V/m**) és **32 vegades inferior** al nivell màxim indicat en la normativa vigent.

Els possibles espais en blanc del gràfic corresponen a tasques de manteniment de l'equip de monitoratge.

Conclusió:**TOTS** els nivells mesurats per l'equip de monitoratge **Centre Cívic Onyar** al període indicat **compleixen la normativa****Resum dels nivells mesurats per l'equip de monitoratge Escola Bressol Garbí en el període seleccionat:**Nivell mitjà mesurat durant el període: **1,08 V/m**Nivell mitjà mesurat els darrers 3 mesos: **1,14 V/m**Nivell màxim mesurat durant el període: **1,66 V/m**Nivell màxim mesurat els darrers 3 mesos: **1,62 V/m**Percentatge dels nivells mesurats per l'equip de monitoratge que compleixen la normativa: **100 %**El nivell mitjà mesurat (**1,08 V/m**) és **25 vegades inferior** al nivell màxim indicat en la normativa vigent.

Els possibles espais en blanc del gràfic corresponen a tasques de manteniment de l'equip de monitoratge.

Conclusió:**TOTS** els nivells mesurats per l'equip de monitoratge **Escola Bressol Garbí** al període indicat **compleixen la normativa**

Resum dels nivells mesurats per l'equip de monitoratge Escola Les Alzines en el període seleccionat:

Nivell mitjà mesurat durant el període: **0,54 V/m**

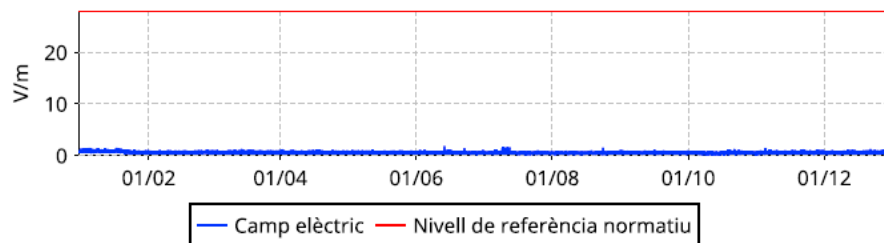
Nivell mitjà mesurat els darrers 3 mesos: **0,52 V/m**

Nivell màxim mesurat durant el període: **1,60 V/m**

Nivell màxim mesurat els darrers 3 mesos: **1,25 V/m**

Percentatge dels nivells mesurats per l'equip de monitoratge que compleixen la normativa: **100 %**

El nivell mitjà mesurat (**0,54 V/m**) és **51 vegades inferior** al nivell màxim indicat en la normativa vigent.



Els possibles espais en blanc del gràfic corresponen a tasques de manteniment de l'equip de monitoratge.

Conclusió:

TOTS els nivells mesurats per l'equip de monitoratge **Escola Les Alzines** al període indicat **compleixen la normativa**

Resum dels nivells mesurats per l'equip de monitoratge Montjuïc en el període seleccionat:

Nivell mitjà mesurat durant el període: **0,80 V/m**

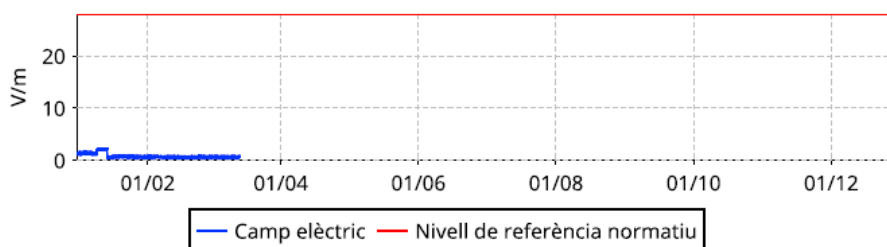
Nivell mitjà mesurat els darrers 3 mesos: **N/A**

Nivell màxim mesurat durant el període: **2,23 V/m**

Nivell màxim mesurat els darrers 3 mesos: **N/A**

Percentatge dels nivells mesurats per l'equip de monitoratge que compleixen la normativa: **100 %**

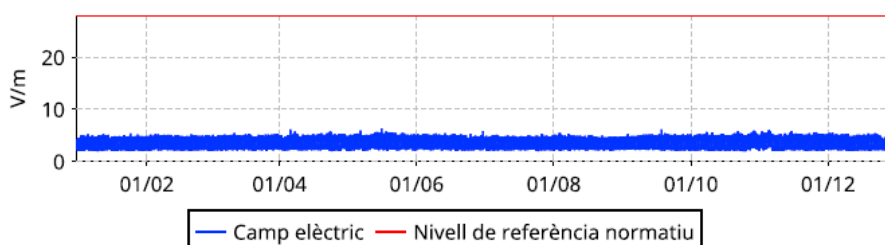
El nivell mitjà mesurat (**0,80 V/m**) és **34 vegades inferior** al nivell màxim indicat en la normativa vigent.



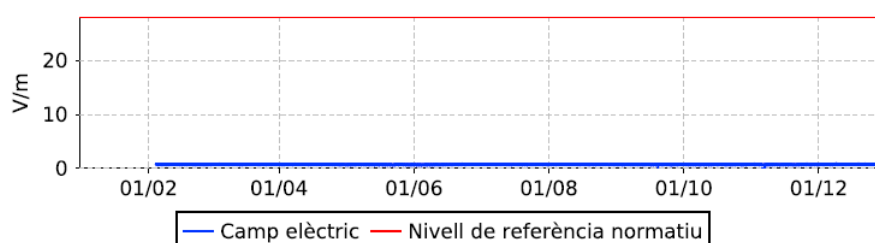
Els possibles espais en blanc del gràfic corresponen a tasques de manteniment de l'equip de monitoratge.

Conclusió:

TOTS els nivells mesurats per l'equip de monitoratge **Montjuïc** al període indicat **compleixen la normativa**.

Resum dels nivells mesurats per l'equip de monitoratge Museu del Cinema en el període seleccionat:Nivell mitjà mesurat durant el període: **3,87 V/m**Nivell mitjà mesurat els darrers 3 mesos: **3,97 V/m**Nivell màxim mesurat durant el període: **6,13 V/m**Nivell màxim mesurat els darrers 3 mesos: **5,89 V/m**Percentatge dels nivells mesurats per l'equip de monitoratge que compleixen la normativa: **100 %**El nivell mitjà mesurat (**3,87 V/m**) és **7 vegades inferior** al nivell màxim indicat en la normativa vigent.

Els possibles espais en blanc del gràfic corresponen a tasques de manteniment de l'equip de monitoratge.

Conclusió:**TOTS** els nivells mesurats per l'equip de monitoratge **Museu del Cinema** al període indicat **compleixen la normativa****Resum dels nivells mesurats per l'equip de monitoratge Torre Alfons XII en el període seleccionat:**Nivell mitjà mesurat durant el període: **0,72 V/m**Nivell mitjà mesurat els darrers 3 mesos: **0,72 V/m**Nivell màxim mesurat durant el període: **0,93 V/m**Nivell màxim mesurat els darrers 3 mesos: **0,93**Percentatge dels nivells mesurats per l'equip de monitoratge que compleixen la normativa: **100 %**El nivell mitjà mesurat (**0,72 V/m**) és **38 vegades inferior** al nivell màxim indicat en la normativa vigent.

Els possibles espais en blanc del gràfic corresponen a tasques de manteniment de l'equip de monitoratge.

Conclusió:**TOTS** els nivells mesurats per l'equip de monitoratge **Torre Alfons XII** al període indicat **compleixen la normativa**

Resum dels nivells mesurats per l'equip de monitoratge Santa Caterina en el període seleccionat:

Nivell mitjà mesurat durant el període: **1,19 V/m**

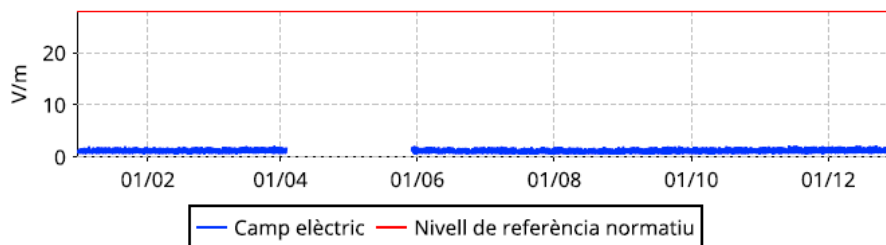
Nivell mitjà mesurat els darrers 3 mesos: **1,24 V/m**

Nivell màxim mesurat durant el període: **2,00 V/m**

Nivell màxim mesurat els darrers 3 mesos: **2,00 V/m**

Percentatge dels nivells mesurats per l'equip de monitoratge que compleixen la normativa: **100 %**

El nivell mitjà mesurat (**1,19 V/m**) és **23 vegades inferior** al nivell màxim indicat en la normativa vigent.



Els possibles espais en blanc del gràfic corresponen a tasques de manteniment de l'equip de monitoratge.

Conclusió:

TOTS els nivells mesurats per l'equip de monitoratge **Santa Caterina** al període indicat **compleixen la normativa**.

Resum dels nivells mesurats per l'equip de monitoratge Santa Eugènia en el període seleccionat:

Nivell mitjà mesurat durant el període: **2,20 V/m**

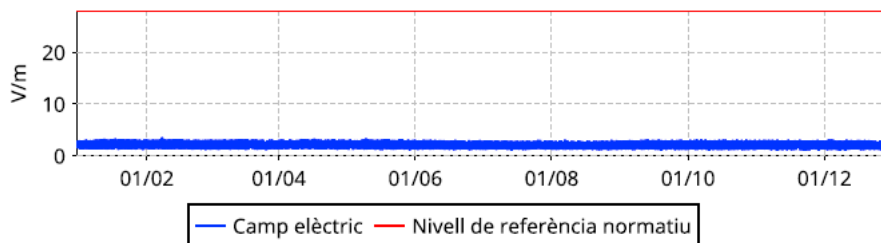
Nivell mitjà mesurat els darrers 3 mesos: **2,16 V/m**

Nivell màxim mesurat durant el període: **3,35 V/m**

Nivell màxim mesurat els darrers 3 mesos: **3,04 V/m**

Percentatge dels nivells mesurats per l'equip de monitoratge que compleixen la normativa: **100 %**

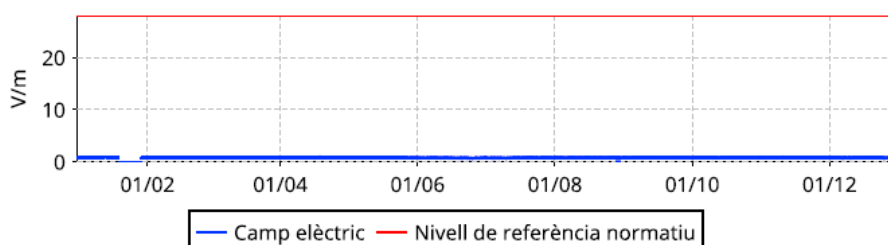
El nivell mitjà mesurat (**2,20 V/m**) és **12 vegades inferior** al nivell màxim indicat en la normativa vigent.



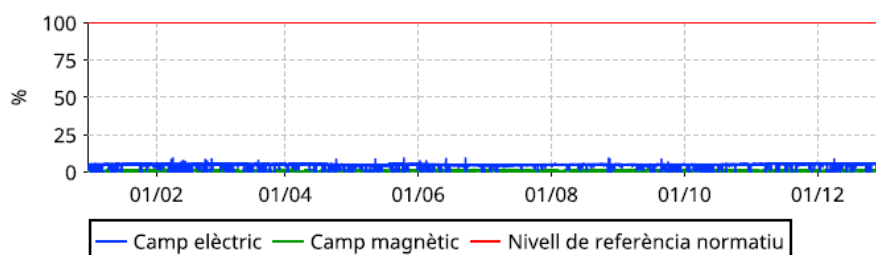
Els possibles espais en blanc del gràfic corresponen a tasques de manteniment de l'equip de monitoratge.

Conclusió:

TOTS els nivells mesurats per l'equip de monitoratge **Santa Eugènia** al període indicat **compleixen la normativa**.

Resum dels nivells mesurats per l'equip de monitoratge Torre Alfons XII en el període seleccionat:Nivell mitjà mesurat durant el període: **0,73 V/m**Nivell mitjà mesurat els darrers 3 mesos: **0,76 V/m**Nivell màxim mesurat durant el període: **1,01 V/m**Nivell màxim mesurat els darrers 3 mesos: **1,00 V/m**Percentatge dels nivells mesurats per l'equip de monitoratge que compleixen la normativa: **100 %**El nivell mitjà mesurat (**0,73 V/m**) és **38 vegades inferior** al nivell màxim indicat en la normativa vigent.

Els possibles espais en blanc del gràfic corresponen a tasques de manteniment de l'equip de monitoratge.

Conclusió:**TOTS** els nivells mesurats per l'equip de monitoratge **Torre Alfons XII** al període indicat **compleixen la normativa**.**Freqüències de 10Hz a 3kHz****Resum dels nivells mesurats per l'equip de monitoratge Club Tennis Girona en el període seleccionat:****Camp Elèctric**Nivell mitjà mesurat durant el període: **4,36 %**Nivell màxim mesurat durant el període: **9,85 %**Percentatge dels nivells mesurats per l'equip de monitoratge que compleixen la normativa: **100 %**El nivell mitjà mesurat del camp elèctric (**4,36 %**) és **22 vegades inferior** al nivell màxim indicat en la normativa vigent.**Camp Magnètic**Nivell mitjà mesurat durant el període: **0,92 %**Nivell màxim mesurat durant el període: **2,85 %**El nivell mitjà mesurat del camp magnètic (**0,92 %**) és **108 vegades inferior** al nivell màxim indicat en la normativa vigent.

Els possibles espais en blanc del gràfic corresponen a tasques de manteniment de l'equip de monitoratge.

Conclusió:**TOTS** els nivells mesurats per l'equip de monitoratge **Club Tennis Girona** al període indicat **compleixen la normativa**.Totes les mesures realitzades per les estacions de monitoratge es poden consultar a: <http://governancaradioelectrica.gencat.cat/>

3.7.4. Gestió de denúncies i queixes per vectors ambientals

Pel que fa a les queixes ciutadanes rebudes, via registre d'entrada i bústia d'avisos, durant l'any 2023 es van gestionar:

- Queixes per molèsties de sorolls: 23 (s'han dut a terme 4 inspeccions a domicilis per sorolls).
- Queixes per contaminació atmosfèrica: 1
- Queixes per contaminació lumínica: 0
- Queixes per molèsties d'olors/ fums BBQ: 1
- Queixes per radiació electromagnètica: 1

El personal tècnic de la secció de Salut i Qualitat Ambiental també ha donat informació i assessorament a la ciutadania i a altres àrees de l'Ajuntament de Girona. S'han respost 9 peticions ciutadanes de consulta d'informació ambiental i/o relacionada amb les ordenances municipals, les quals han estat rebudes via bústia d'avisos, registre d'entrada, correu electrònic i trucada telefònica.

Per altra banda, també s'han tramitat 321 actes aixecades per la Policia Municipal de Girona, relacionades amb vectors ambientals, la major part per molèsties de sorolls en domicilis i a la via pública:

Tramitació	2019	2020	2021	2022	2023
Sancionadors per sorolls en domicili	66	231	426	175	152
Sancionadors per sorolls a la via pública	39	28	98	109	120
Requeriments per sorolls en domicili	80	147	11	-	-
Requeriments per sorolls a la via pública	12	9	-	-	-
Requeriments per alarmes	4	2	3	5	0
Requeriments per olors/fums	8	3	1	1	0
Actes arxivades	44	64	96	50	49
Total	253	484	635	340	321

Les molèsties denunciades han quedat acreditades en virtut de la seva constància i constatació en l'acta de denúncia, com a conseqüència de l'actuació dels agents de la Policia Municipal.

3.8. Protecció de la salut

3.8.1. Lluita i control integrat de plagues urbanes

L'Ajuntament de Girona (empresa registrada al ROESP amb número 0011CAT-SGI) realitza directament, mitjançant la Brigada Municipal de control de plagues i animals, les tasques del Programa de Control Integrat de Plagues per a tots els centres i equipaments municipals, els programes de control de múrids i paneroles al clavegueram i la via pública, la retirada dels nius de vespa velutina i d'altres actuacions derivades d'incidències o avisos a la via pública procedents de la ciutadania o d'altres serveis municipals. La Brigada de control de plagues i animals està formada per 4 persones, 3 oficials (un d'ells assumint les funcions de coordinador-encarregat) tots ells amb la formació i capacitat corresponent al nivell 3 de la qualificació professional de Seguretat i medi ambient – Gestió de serveis

per al control d'organismes nocius; a més d'un peó que dona suport. Durant l'any 2023 un dels oficials ha estat substituït per un peó, a causa d'un permís. A continuació s'exposen les actuacions realitzades:

Control de rosegadors i insectes a la via pública i als equipaments municipals

Al llarg de l'any 2023, la Brigada va realitzar 105 actuacions en equipaments municipals i 40 en els centres educatius municipals i 5 a La Sopa en el marc del Programa de control integrat de plagues, basat en una inspecció inicial de diagnosi, l'elaboració d'un Pla d'acció i l'avaluació d'aquest Pla.

Per portar a terme les actuacions de diagnosi i les inspeccions de seguiment, s'estan fent proves per a desenvolupar una aplicació mòbil que faciliti el registre i la gestió i comunicació de les dades resultants mitjançant el programari de <https://www.esri.com/en-us/arcgis/products/survey123>

A més, s'han portat a terme a la ciutat de Girona un total de 919 actuacions d'assessorament, gestió i control de plagues (inspeccions, tractaments biocides, retirada de nius, etc.):

- Rosegadors: 354 (179 per resoldre avisos de la ciutadania)
- Paneroles: 212
- Mosquits: 31
- Abelles: 40
- Vespes: 110
- Formigues: 15
- Altres insectes: 19 (puces, arnes, corcs, xinxes, escarabats)
- Aus: 121 (d'entre els quals: 31 avisos per gavians, dels quals s'han recollit 8 individus morts o ferits a la via pública; 50 avisos per coloms, dels quals s'han recollit 9 individus morts o ferits a la via pública; 9 avisos per estornells, i 5 avisos per cotorreta de pit gris).

També s'ha actuat en la reubicació de diverses cries d'ànecs del llac del Parc Migdia (assecat) i la retirada de cadàvers d'aus aquàtiques (30 ànecs adults, 3 gavians, 1 oca egípcia) trobades mortes en espais fluvials durant l'estiu, sense que s'hagi conclòs la causa o possible brot de mortalitat, d'acord amb les informacions del Cos d'agents rurals.

Control de mosquit tigre

La campanya pel control larvari de mosquit tigre (*Aedes albopictus*) als embornals de la via pública als barris de Girona, va ser executada per una empresa externa: Fitostinger, SL, inscrita al ROSP amb el codi 0605CAT-SB per a Serveis biocides a tercers. D'aquesta forma es poden destinar els recursos humans necessaris per garantir el compliment del pla de tractament, completant la totalitat d'aplicacions previstes en els períodes adients.

No obstant això, el servei es va finalitzar a mitja campanya perquè el contracte es va resoldre a l'agost, d'acord amb el Decret de l'Alcaldia de 22/08/2023, per la impossibilitat d'executar la prestació en els termes inicialment pactats, sense que fos possible modificar el contracte d'acord amb la Llei 9/2017, de 8 de novembre, de Contractes del Sector Públic. Per això, es va tornar a licitar el servei, que va ser adjudicat a l'empresa PEST CONTROL, 2000, per Decret de l'Alcaldia de 21/09/2023.

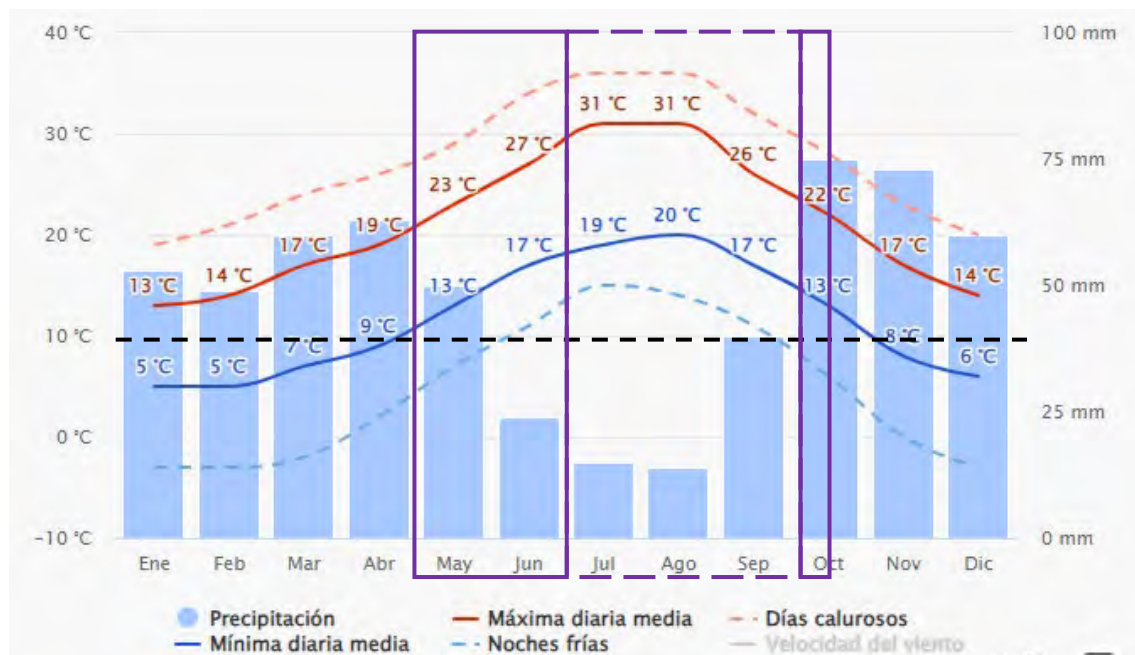
Així, durant l'interval de temps entre els dos contractes, la Brigada municipal va assumir els tractaments biocides requerits per raó d'arbovirosis i dels focus amb densitats més significatives.

D'acord amb els resultats derivats del programa Pt-11 i la cartografia annexa, les tasques de control larvari per l'any 2023 es van concentrar en els principals focus de cria de mosquit tigre de la via pública,

considerats de risc perquè la seva estructura permet l'acumulació d'aigua (embornals i reixes de desaigua sense pendent classificats de "risc alt o en mal estat" i que suposen el 90% dels embornals de la ciutat); a més dels focus situats en els barris i sectors de risc de propagació d'arbovirosis, per raó de l'origen geogràfic de la seva població i també als focus de risc per la presència de vegetació abundant on els mosquits es puguin refugiar.

Així, els barris o sectors considerats prioritaris perquè concentren una elevada densitat d'embornals que acumulen aigua són: el Barri Vell, Sant Narcís, Santa Eugènia i Can Gibert del Pla; seguits del Carme, Vista Alegre, Eixample, Pla de Palau, Montilivi, La Creueta, Montjuïc, Tialà, Germans Sàbat i Domeny.

Tots els tractaments s'han realitzat seguint el Programa de seguiment i control del mosquit tigre a la demarcació de Girona, subscrit per l'Ajuntament de Girona i mitjançant el larvicida Vectomax FG, amb número de registre/autorització ESMR(NA)-2020-18-00706. Les primeres aplicacions programades es van efectuar a principis de maig; les aplicacions corresponents a la segona i tercera volta van quedar suspeses (exceptuant els casos d'arbovirosis i de major incidència). Finalment es van efectuar, durant la primera quinzena d'octubre, aplicacions als barris considerats de major risc (Sant Narcís, Mas Xirgu, Palau, Domeny, Germans Sàbat i Tialà, on es va detectar que seguia l'activitat larvària i les conseqüents molèsties a la població per la presència de mosquits adults, a causa de les temperatures elevades que es mantenien per sobre de 10°C i les precipitacions registrades a finals d'estiu.



Gràfic de temperatura i precipitació mitjana a Girona, durant l'any 2023. Font: meteoblue.com

- Període de tractament larvari de mosquit tigre, executat segons el programa
- Període de tractament larvari de mosquit tigre, actuacions per arbovirosis

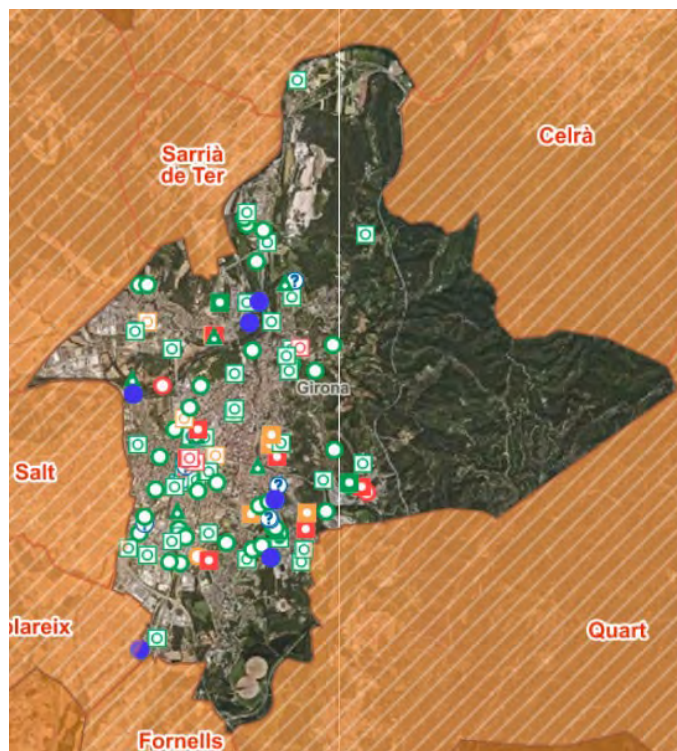
Arbovirosis

Durant el 2023 es van rebre 8 alertes per arbovirosis comunicades entre els mesos de juny i octubre (ARB2023/06/504, ARB0923681870, ARB923681873, ARB923681881, ARB923681887, ARB0923681928, ARB09682052, ARB0923682195) relacionades amb el terme municipal de Girona; i per les quals es van complir les actuacions i recomanacions dictades en compliment del Protocol vigent, incloent tractaments adulticides en diferents finques per a un dels casos.

Control de vespa velutina

L'Ajuntament de Girona, mitjançant la Brigada municipal de control de plagues, s'encarrega del control, retirada i inactivació dels nius de vespa asiàtica que es detecten a la via pública, d'acord amb els criteris establerts pel Protocol de gestió local de la vespa asiàtica (Diputació de Girona, CILMA i Minuartia, 2019). El protocol es basa en una valoració del risc per a cadascun dels nius detectats en funció de la freqüentació de persones, l'època de l'any, la distància i l'alçada.

A més a més, les dades d'avisos i de les actuacions es registren a la plataforma d'edició de cartografia de vespa asiàtica de SITMUN de la Diputació de Girona. Durant l'any 2023 s'han registrat un total de 15 nius al SITMUN, derivats dels 110 avisos rebuts per vespes a la ciutat.



Localització dels nius detectats al TM de Girona. Font: <https://sitmun.ddgi.cat/sitmun/>

Durant el 2023 no s'han portat a terme actuacions per al monitoreig i captura de vespa velutina, a l'espera que es determinin les actuacions a executar en el marc del projecte Gironat, finançat pels fons Next Generation i pel qual es preveuen accions pel control poblacional de diverses espècies exòtiques invasores presents a la ciutat de Girona.

Control de plagues d'aus urbanes

S'ha seguit la contractació externa pels serveis de gestió i control de plagues d'aus urbanes on s'inclou:

Cens i foragitament d'estornells

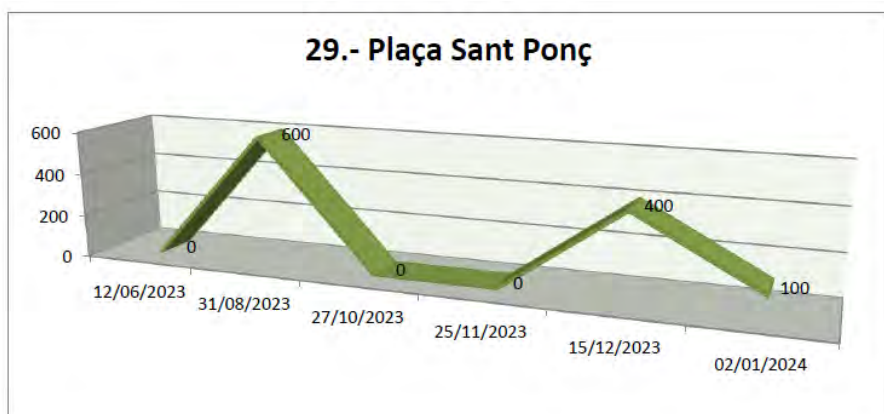

L'empresa Falconers Iberia, SL s'ha encarregat de les tasques de prospecció, cens i foragitament d'estornells, mitjançant rapinyaires de falconeria i de manera auxiliar sistemes acústics, sònics i ultrasònics, làsers i elements pirotècnics, iniciant els serveis al 15 de juny, quan ja es van detectar els primers estols al dormidor de la Plaça Poeta Marquina.

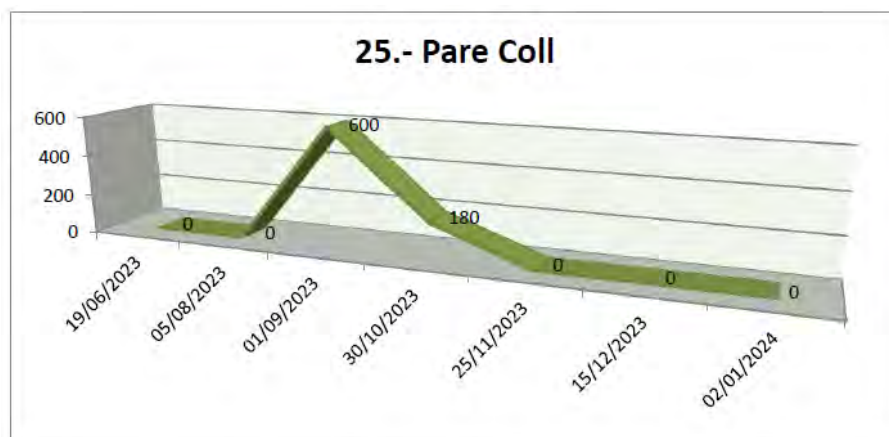
Durant el 2023 s'ha fet prospecció a 40 espais, majoritàriament en els espais utilitzats històricament com a dormidors d'estornells a la ciutat de Girona i d'altres punts amb presència d'estornells, on

potencialment hi podien prosperar dormidors. De tots aquests, s'han portat a terme actuacions de seguiment en 25 dormidors on s'ha constatat que la incidència de la població acumulada tenia consideració de plaga amb els danys i les molèsties derivades. I s'han concentrat les actuacions en els 6 dormidors on l'afecció era més gran de 500 exemplars, sent com a màxim 2.000 al dormidor de la Plaça de Poeta Marquina.

Els espais on s'han registrat les densitats màximes més elevades han estat: Poeta Marquina (1.500-2.000 individus de meitat de juliol a agost), significativament inferiors a St. Ponç - Pl. Esport (600 individus, a l'agost i un repunt de 400 al desembre) i al carrer Pare Coll (600 individus al setembre) i en menor proporció en els altres espais amb arbres caducifolis.

Observant els registres dels darrers anys, es constata una elevada variabilitat en l'arribada d'aquesta espècie a la ciutat. L'any 2023, tal i com va passar al 2022, s'han registrat estols de densitats significatives a meitat de juny, quan normalment arribaven a finals d'estiu o principis de tardor, lligat als moviments migratoris d'aquesta espècie. En aquest sentit, és possible considerar que hi ha poblacions que ja s'estableixen permanentment en aquestes latituds. Tot i que les densitats registrades han estat menors que l'any anterior. Quan a les actuacions de foragitament, es podria considerar d'acord amb les dades disponibles, es produeix un efecte de dispersió d'uns dormidors a altres de la ciutat, al llarg dels mesos.





Cens de les principals espècies de plagues d'aus urbanes

L'empresa Sorelló s'encarrega d'elaborar els censos bianuals. Durant el 2023 no hi havia censos programats, es repetiran l'any 2024. Els resultats obtinguts en les campanyes anteriors es mostren a la taula següent:

Cens plaques d'aus urbanes

Espècies / Població estimada (N)	Cens 2020		Cens 2022	
	Abril - maig	Set.- octubre	Abril - maig	Set.- octubre
Colom roquer (<i>Columba livia</i>)	6.021,3	6.601,6	5.759,6	7.911,4
Gavià argentat (<i>Larus michahelis</i>)	959,8	760,2	1.931,8	1.277,9
Cotorreta de pit gris (<i>Myiopsitta monachus</i>)	110,1	214,8	289,2	289,7

a) Colom roquer

Mesures de control actiu per la població de colom roquer

Durant el 2023 no s'han executat mesures de control actiu sobre la població. Tot i això s'han fet diversos requeriments a titulars de finques on s'ha constatat que la manca de manteniment en condicions adequades d'higiene i salubritat, i la manca de tancaments dels edificis propiciaven el refugi i cria de coloms. També s'ha tramitat el requeriment de retirada d'un colomar d'oci situat al barri de l'Eixample.

b) Gavià argentat

Mesures de control actiu per la població de gavià argentat

S'han fet diversos requeriments a titulars de finques on s'ha constatat que la manca de manteniment en condicions adequades d'higiene i salubritat, i la manca de tancaments dels edificis propiciaven el refugi i cria de gavians.

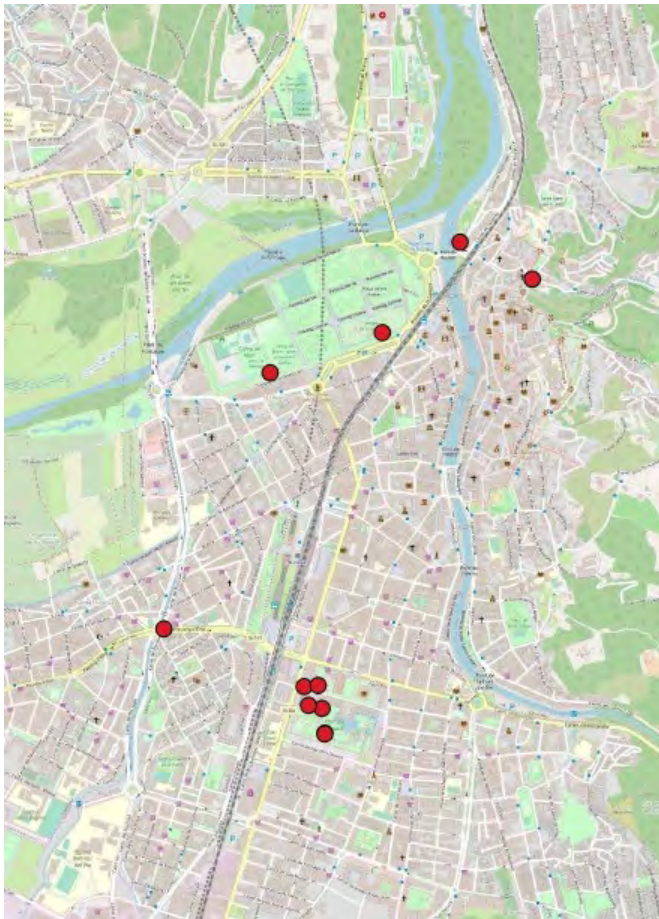
c) Cotorreta de pit gris

Aquesta espècie es troba en procés d'establiment, expansió i fort increment de la població a Girona, com ho prova la tendència netament creixent de les observacions anuals acumulades al llarg de la darrera dècada (www.ornitho.cat) i els censos realitzats a la ciutat l'any 2020 i 2022.

Mesures de control actiu per la població de cotorreta de pit gris

Durant el 2023 s'ha portat a terme la retirada dels nius (incloent els possibles individus i ous) que per les seves dimensions i situació podien suposar un risc per la seguretat ciutadana per la caiguda de branques. Aquestes actuacions les ha portat a terme l'empresa Sorelló, amb la col·laboració d'un professional trepador i en el marc de l'autorització del Departament d'Acció Climàtica, Alimentació i Agenda Rural (Expedient EPI 76/2022), vàlida fins el 31 de desembre de 2025.

Mapa de localització dels punts per a l'extracció de nius de *Myiopsitta monachus* durant la primavera de 2023:



En total es van retirar 51 nius durant el 2023, en les actuacions del dia 29 maig (mitjançant el tècnic de trepa), 1 de juny i 29 d'agost. La majoria de nius es localitzen en cedres a les colònies del Parc Migdia, Devesa, Jardins del doctor Figueres, Pedret i Passeig d'Olot. A banda dels cedres, també s'ha actuat en nius situats en plàtans (Devesa) i eucaliptus (Parc Migdia). També es coneix la presència de nius en espais privats (escola Bell-lloch), on no s'ha actuat.

Quant al material biològic retirat, cal destacar els 74 individus retirats en total i els 2 ous en les actuacions de la primavera; per contra, amb l'actuació de l'agost, només es va retirar 1 individu i 3 ous. Això denota que havia gairebé finalitzat l'època de cria.

Material biològic retirat els dies 29 de maig i 1 de juny de 2023

Zones	Núm. ous retirats	Núm. individus vius retirats	Núm. individus morts retirats
Parc del Migdia	0	12	0
Devesa	1	36	2
Jardins Dr. Figueres	1	24	0
Passeig d'Olot	-	-	-
Total	2	72	2

Paral·lelament, el dia 1 de juny de 2023, en horari nocturn, els tècnics de l'empresa Sorelló van realitzar –en el marc del Projecte Gironat– una prova pilot de captura mitjançant l'ús de salabres, per tal de valorar la viabilitat d'aquest mètode per a reduir la població de *Myiopsitta monachus* a la ciutat de Girona.

Imatges de la prova pilot d'ús de la metodologia de retirada de nius de cotorreta de pit gris mitjançant salabre en els cedres del Parc Migdia. Font: Sorelló.



Figura 3. Captura d'individus de Cotorreta de pit gris amb salabre. Font pròpia.



Figura 7. Individu de Cotorreta de pit gris capturat. Font pròpia.

Vistos els esforços i recursos destinats (mínim 2 tècnics i lloguer de grua-cistella) i els resultats obtinguts (5 individus capturats i 10 d'escapats, en els 7 nius on es va fer la prova); es conclou que malgrat el possible marge de millora -amb una major experiència i expertesa dels tècnics- a Girona no resulta un mètode eficaç, ni eficient a aplicar perquè els nius es troben majoritàriament en cedres, entrellaçats amb tot el brançam i a una altura elevada, que en dificulta l'accés per abastar el niu amb salabre.

La metodologia del salabre està reconeguda i provada per a la retirada de nius de cotorreta situats en palmeres, però no hi ha referències bibliogràfiques de la seva aplicació en cedres.

També es conclou la necessitat de portar a terme actuacions urgents, de forma conjunta i coordinada amb el municipi veí de Salt, on hi ha una concentració elevada de cotorreta de pit gris (complex hospitalari de Santa Caterina) ja que la trama urbana és continua i els individus es mouen indiscriminadament pels dos termes municipals, de moment. Per això s'apunta a la implicació d'una

administració supramunicipal en el control d'aquesta espècie exòtica invasora, ara que es troba en un moment inicial d'expansió de la seva població i abans no tingui un creixement exponencial i abasti d'altres termes i/o es connecti amb les poblacions de l'Alt Empordà.

Mesures complementàries pel control de plagues d'aus urbanes

Paral·lelament, en els edificis on s'han detectat importants colònies de coloms i gavians, que causen problemes veïnals i riscos per la salubritat, s'han obert expedients de requeriment per tal que els seus titulars portessin a terme les mesures correctores pertinents per evitar que les aus hi trobessin refugi i lloc de cria. S'ha recomanat la neteja, el tancament i reparació de les obertures i la instal·lació de barreres físiques i elements antiestada. En aquest sentit, els serveis jurídics de l'Ajuntament de Girona han elaborat un protocol per a tramitar ordres d'execució forçoses en cas que sigui necessari. I pels edificis municipals on hi ha problemes per la presència d'aquestes aus, els serveis tècnics de Sostenibilitat, juntament amb la Brigada de control de plagues han portat a terme inspeccions per a valorar la incidència de la plaga i proposar les mesures correctores més adequades en cada cas.

Com a mesures de comunicació per a minimitzar la proliferació de les plagues d'aus urbanes (coloms i gavians) s'han col·locat cartells a diversos punts de la ciutat on hi ha persones que els alimenten i també s'ha editat un fulletó, per a les bustiades i disponible a la pàgina web: <https://web.girona.cat/documents/20147/280355/plagues-aus-urbanes.pdf>

3.8.2. Control sanitari

D'acord amb l'article 52 de la Llei 18/2009, del 22 d'octubre, de salut pública "Els ajuntaments, d'acord amb les competències que els atribueixen la Llei 15/1990, d'ordenació sanitària de Catalunya, i el Decret legislatiu 2/2003, del 28 d'abril, pel qual s'aprova el text refós de la Llei municipal i de règim local de Catalunya, i la normativa sanitària específica, són competents per a prestar els serveis mínims en matèria de salut pública. S'emmarquen com a serveis de la unitat de Qualitat ambiental i Salubritat els següents:

- La gestió del risc per a la salut derivat de la contaminació del medi.
- La gestió del risc per a la salut pel que fa a les aigües de consum públic.
- La gestió del risc per a la salut als equipaments públics i als llocs habitats, incloses les piscines.
- La gestió del risc per a la salut en les activitats de tatuatge, micropigmentació i pírcing.
- La gestió del risc per a la salut derivat dels productes alimentaris en les activitats del comerç minorista, del servei i la venda directa d'aliments preparats als consumidors, com a activitat principal o complementària d'un establiment, amb repartiment a domicili o sense, de la producció d'àmbit local i del transport urbà. Se n'exclou l'activitat de subministrament d'aliments preparats per a col·lectivitats, per a altres establiments o per a punts de venda.
- La gestió del risc per a la salut derivat dels animals domèstics, dels animals de companyia, dels animals salvatges urbans i de les plagues.

Per tal de poder prestar els serveis mínims de competència municipal, l'Ajuntament de Girona actua mitjançant recursos propis o per la contractació de serveis a empreses externes; en col·laboració amb l'Agència de Salut Pública de Catalunya (ASPCAT) i mitjançant la subscripció als programes del catàleg de Serveis de Dipsalut, a més de rebre les subvencions del conveni de col·laboració per a l'execució de programes de salut pública signat amb el Dipsalut, en data 12 d'agost de 2020, per una vigència de quatre anys i amb l'aprovació de plans anuals d'actuació (exp. 2020020941).

Seguretat alimentària

El Ple municipal en sessió de data 14 de novembre de 2022 va aprovar inicialment el "Pla de seguretat alimentària municipal" pel període 2023-2026, amb l'objectiu principal de garantir que els establiments

minoristes d'alimentació de la ciutat compleixin amb els requisits de higienicosanitaris exigits per la normativa vigent, per així millorar la qualitat de vida dels ciutadans i fomentar la protecció de la salut.

Aquest acord fou publicat al BOP del 12/12/2022 i finalitzat el període d'exposició pública de 30 dies aquest va esdevenir definitiu, atès que no es van presentar al·legacions. Durant l'any 2023 s'han executat les actuacions previstes en el Programa de vigilància i control 2023.

S'ha establert el **Registre municipal d'establiments minoristes d'alimentació** oficial a través del llistat d'establiments disponible a la base de dades d'Activitats del gestor d'expedients de l'Ajuntament de Girona (SIAGI) amb la seva codificació corresponent, atenent a les dades comunicades pels operadors alimentaris a la Declaració responsable en matèria de salut alimentària (en endavant DR) i d'acord amb el document Criteris registrals per a establiments minoristes d'alimentació de Catalunya. A finals de 2023 hi ha un total de 1.098 establiments minoristes alimentaris inscrits.

S'ha portat a terme la **classificació dels establiments alimentaris en funció del risc** i segons la instrucció F_Criteris d'avaluació del risc, inclosa en el Pla de Seguretat Alimentària municipal, en la que es defineixen les puntuacions que s'atorguen a cada mòdul que s'utilitza com a criteri de valoració (Secció/Activitat, Manipulació i Distribució). La informació per a la definició de l'establiment s'ha extret de la DR, i ha permès obtenir una classificació final indicant el seu potencial risc (alt, mig o baix) en termes d'innocuitat dels aliments.

Dels 1.098 establiments registrats a Girona, més de la meitat són de risc alt (57%), al voltant del 20% són de risc mig, i un 23% són de risc baix.

A tancament de l'any 2023 els indicadors sobre el cens d'establiments alimentaris a la ciutat de Girona són els següents:

Indicadors relacionats amb el Registre municipal d'establiments minoristes d'alimentació

Indicador		Núm.	%
Total d'establiments alimentaris censats actius		1.098	
Establiments minoristes d'alimentació actius, altes i baixes respecte el total.	Actius ja en l'any anterior	1.051	95,7
	De nova obertura	47	4,3
	Baixes	60	
Declaracions responsables presentades, completes i no presentades	Presentades	923	83,9
	No presentades	175	15,9
	Incompletes respecte les presentades	232	25,1
Classificació del risc dels establiments actius	Risc alt	622	56,6
	Risc mig	222	20,2
	Risc baix	254	23,1

Nombre d'activitats actives censades segons activitat i sector

Descripció segons criteris registrals v3	Núm.
0101 Carnisseria de carn fresca	7
0102 Carnisseria-cansaladeria	1
0103 Carnisseria-xarcuteria	33
0104 Obrador cansaladeria	1
0105 Obrador xarcuteria	10

0106 Carnisseria de productes carnis	1
0201 Peixateria	6
0401 Lleteria, granja, vaqueria, etc.	1
0402 Formatgeria	6
0601 Fleques sense obrador	21
0602 Pastisseries sense obrador	16
0603 Establiments que couen pa i altres productes de pastisseria semielaborats	9
0604 Fleques amb obrador	7
0605 Pastisseries amb obrador	19
0609 Minoristes de cereals i de les seves farines	1
0610 Xurreries	1
0701 Fruiteria i/o verduleria i/o bolets	30
0702 Fruiteria i/o verduleria i/o bolets amb elaboracions	1
0704 Minorista de llegums cuits i/o d'altres productes cuits (verdura cuita i altres)	1
0801 Minorista de laminadures, torrons, mel i melmelades	5
1001 Minoristes de xocolata, cafè, te, infusions d'ús alimentari, etc.	8
1002 Cafè	2
1101 Bar	191
1102 Bar-restaurant	328
1103 Restaurant	88
1104 Sala de banquets	1
1105 Establiment de venda de menjar per emportar	18
1106 Establiment d'elaboració i venda de menjar per emportar	48
1107 Establiments de temporada	2
1108 Obradors no annexos a menjador	1
1109 Altres establiments que preparen o serveixen menjar	1
1201 Herbodietètica, farmàcia, parafarmàcia	11
1401 Gelateria-orxateria	12
1402 Gelateria-orxateria amb elaboració	6
1601 Cellers (bodegues)	10
1602 Minorista cerveser	3
1901 Congelats	3
1902 Queviures	72
1903 Supermercats i hipermercats	112
1905 Sales de màquines expenedores	4
Total general	1.098

Inspeccions realitzades dins el Programa 2023

Els serveis tècnics de Protecció de la Salut, juntament amb els agents ambientals, han portat a terme un total de 69 inspeccions en establiments minoristes d'alimentació i restauració, de les quals 28 s'han realitzat d'ofici segons el Programa de vigilància i control 2023, 21 han estat inspeccions de seguiment i 20 provinents de denúncies de tercers (4 derivades d'altres àrees de l'Ajuntament, 8 per alertes alimentàries comunicades, 1 per la bústia procedents de la ciutadania, 2 derivades de minuts de la Policia Municipal / Mossos Esquadra, 4 per possibles brots TIA i 1 altra del departament de Salut).

S'han realitzat 8 inspeccions per al seguiment d'inspeccions inicials realitzades en establiments al 2022 i 15 inspeccions de seguiment resultat d'establiments inspeccionats durant el mateix any 2023. Cal destacar que 7 d'aquestes darreres inspeccions de seguiment han estat realitzades a un mateix establiment, fruit de diversos brots i sospites de brots de toxiinfecció alimentària i del monitoratge de la realització de les accions correctores previstes. Algunes d'aquestes inspeccions s'han portat a terme de forma conjunta amb els tècnics de Salut pública a Girona de l'ASPCAT.

També s'han realitzat inspeccions reduïdes a partir d'un check-list específic durant les Fires de Sant Narcís 2023 a 2 establiments ambulants de les Fires de la Devesa i a 11 barraques d'entitats del Passeig de la Copa i es va realitzar una inspecció de control de compliment dels condicionants establerts a una de les activitats extraordinàries autoritzades.

Les inspeccions s'han dut a terme de forma general sense previ avís i s'ha revisat el compliment de la normativa sanitària aplicable relativa a:

- Condicions de les instal·lacions i equipament
- Higiene del procés
- Autocontrols

Indicadors relacionats amb el grau d'assoliment del Pla de seguretat alimentària

Indicador	Núm.	% respecte inspeccions	% respecte total establiments	Núm. previstes	% assoliment
Total inspeccions realitzades en establiments durant 2023	69		6,1	46	150
Total d'inspeccions realitzades respecte el total d'establiments	d'ofici	28	40,6	24	121
	de seguiment	21	30,4	11	191
	per denúncia de tercers*	20	27,5	11	173
*Detall inspeccions per denúncia de tercers	per denúncia d'altres àrees ajuntament	4	20,0	0,4	
	alerta alimentària	8	40,0	0,7	
	bústia avisos	1	5,0	0,1	
	acta cossos seguretat (PM i MMEE)	2	10,0	0,2	

	possible brot TIA	4	20,0	0,4	
	altres departament de salut	1	5,0	0,1	
Inspeccions d'ofici realitzades segons el risc	Risc alt	16	55,2	14	114
	Risc mig	10	34,5	7	143
	Risc baix	3	10,3	3	100
Inspeccions realitzades en activitats no sedentàries i/o esdeveniments		3			
Informes preceptius expedits per a l'autorització d'activitats extraordinàries/atorgament de llicències		9			
Activitats i campanya de formació i divulgació realitzades		6		8	75
Consultes i assessoraments realitzats		sense dades			

A banda de les inspeccions, també s'han elaborat 9 informes preceptius en matèria de salut alimentària per a les autoritzacions d'activitats extraordinàries (aforaments superiors a 500 persones) i s'ha treballat per a la millora de la comunicació i tramitació interna amb les àrees relacionades amb els diferents tipus d'autoritzacions d'activitats i d'organització dels actes que contingui manipulació dels aliments. S'ha treballat transversalment amb les diferents àrees de l'ajuntament implicades sobre les autoritzacions a la via pública i s'han revisat els condicionants de salut alimentària que s'hi han d'incloure. A més, s'ha creat un model de Declaració responsable per a esdeveniments ocasionals particulars o entitats.

Tramitació administrativa resultant del programa d'inspeccions

Mitjançant el Decret d'Alcaldia núm.2023018641 amb data 22/08/2023 es va aprovar la modificació de la instrucció 'I_Diagrama procediment administratiu i sancionador (rev.1). Amb aquesta modificació s'adapta el procediment administratiu i sancionador als protocols d'inspecció que segueixen altres ajuntaments pioners en el desenvolupament de la funció inspectora i membres de la Comissió de seguretat alimentària i Administració Local.

La implementació del nou protocol d'actuació, ha permès guanyar agilitat, eficàcia i coherència en la gestió administrativa del control oficial, reduint significativament els procediments sancionadors i incorporant com a nova figura la multa coercitiva.

A continuació es mostren els resultats generals de les inspeccions realitzades:

Indicadors relacionats amb els resultats de l'execució dels Programes de vigilància i control anuals

Indicador		Núm.	%
Resultat inspeccions realitzades	favorable (arxiu)	6	15,8
	millores necessàries (requeriments)	29	76,3
	insatisfactori (possible expedient sancionador)	3	7,9
	incompliment lleu	4	66,7

Tipus d'incompliments en expedients sancionadors	incompliment greu	2	33,3
	incompliment molt greu	0	0,0
Mesures cautelars imposades		3	50,0
Nombre de multes coercitives imposades		2	
Expedients administratius tramitats		33	
Desviacions detectades pel que fa a instal·lacions i equips respecte al total d'inspeccions	millores necessàries o incompliments	<i>No es tenen dades</i>	
Desviacions detectades pel que fa a higiene dels processos respecte al total d'inspeccions	millores necessàries o incompliments	<i>No es tenen dades</i>	
Desviacions detectades pel que fa als autocontrols respecte al total d'inspeccions	millores necessàries o incompliments	<i>No es tenen dades</i>	
	No disposa de registre documental dels requisits	<i>No es tenen dades</i>	

La majoria de les inspeccions realitzades han obtingut un resultat amb millores necessàries, davant de 6 inspeccions favorables. En 3 establiments s'ha obtingut un resultat insatisfactori en el control oficial, donant lloc a la imposició de mesures cautelars així com a l'inici d'un expedient sancionador.

Procediments judicials

L'expedient tramitat en relació als successius brots i sospites de brots TIA d'un establiment de restauració de Girona ha quedat en suspensió per haver-se presentat diligències als Jutjats i resta pendent que el Jutjat d'instrucció es pronunciï sobre si assumeix la seva tramitació per procediment penal per danys a la salut pública.

Per últim, els serveis tècnics de Protecció de la Salut han estat presents en la vista d'un judici celebrat el 21 de juny de 2023 per a resoldre el recurs contenciós-administratiu interposat pel titular d'un establiment alimentari en contra de la resolució sancionadora dictada per Decret de l'Alcaldia de l'Ajuntament de Girona, en data 3 de novembre 2022, per la qual es va imposar una sanció greu de 3.001 euros per infracció de la Llei 18/2009 de 22 d'octubre de salut pública. Com a resultat, el jutge desestima el recurs imposit pel titular de l'establiment i resol a favor de l'Ajuntament de Girona.

Divulgació i comunicació de la cultura de seguretat alimentària

Durant l'any 2023 s'han realitzat diferents accions per a l'impuls de la cultura de seguretat alimentària tal i com es trobava previst en el Programa de vigilància i control 2023:

- S'ha creat l'apartat web del Servei de Protecció de la Salut, específic de seguretat alimentària: <https://web.girona.cat/sostenibilitat/seguretat-alimentaria>
- S'han inclòs diferents guies i informació d'interès en les resolucions i altres comunicacions administratives i també s'ha facilitat documentació de referència en mà, en el decurs de les inspeccions.
- Es realitza una primera comunicació amb els gremis i associacions de comerciants del sector alimentari de la ciutat a partir del correu electrònic. S'ha informat sobre el Pla de Seguretat Alimentària i el Programa de vigilància i control 2023, el control oficial dut a terme, la pàgina web disponible de l'ajuntament sobre seguretat alimentària, i s'ha demanat la difusió entre els interessats/des.

- S'han emès comunicats a diversos sectors i gremis per a difondre documents de referència i/o jornades organitzades per l'Agència catalana de salut pública (ACSA). I el mateix s'ha fet per a difondre el document "Recomanacions de seguretat alimentària als casals d'estiu" entre els serveis d'Educació i Esports del municipi.
- El personal tècnic del Servei de Protecció de la Salut ha assistit a formacions, jornades, actes, etc. relatius a la competència de protecció de la salut en establiments minoristes d'alimentació. També s'ha subscrit a butlletins d'organismes oficials i entitats relacionades; i ha participat de forma activa en les diverses reunions de la Comissió tècnica de seguretat alimentària i administració local coordinada per l'Agència Catalana de Seguretat Alimentària (ACSA).
- Les tècniques de Protecció de la Salut van fer una reunió formativa prèvia a les Fires de Sant Narcís, sobre bones pràctiques d'higiene a les entitats de les parades de venda d'aliments i begudes (barraques) de la Copa i es va fer entrega de documentació d'elaboració pròpia a partir de les publicacions de Dipsalut.

Activitats de tatuatge, micropigmentació i pírcing

Durant l'any 2023 s'han tramitat 4 autoritzacions sanitàries d'obertura o modificacions de serveis, en resposta a les sol·licituds rebudes d'autorització sanitària d'establiments de tatuatge, pírcing i micropigmentació (TPM) ubicats a la ciutat de Girona.

L'any 2023 s'ha efectuat la revisió documental pel compliment dels requisits higienicosanitaris que han de complir els establiments on es realitzen aquestes pràctiques, d'acord amb la normativa vigent. També s'ha comunicat el cens d'aquests establiments al Departament competent de la Generalitat de Catalunya.

Aigües de consum públic, equipaments públics i llocs habitats, incloses les piscines

A la sessió plenària del 8 de setembre de 2009, l'Ajuntament de Girona va prendre l'acord d'adhesió al Catàleg de serveis de l'Organisme Autònom de Salut Pública de la Diputació de Girona - Dipsalut. Durant l'any 2023, des de l'Ajuntament de Girona es van sol·licitar els següents programes del catàleg de serveis que ofereix Dipsalut.

Actuacions

Tipus	2019	2020	2021	2022	2023
Pt01 - Programa de suport a la gestió i control d'instal·lacions d'alt risc per a la transmissió de legionel·losi	26	26	26	26	23
Pt02 - Programa de suport a la gestió i control d'instal·lacions de baix risc de transmissió de legionel·losi	24	24	27	32	35
Pt04 - Programa d'avaluació i control de la qualitat de l'aigua a l'aixeta del consumidor	44	46	46	46	46
Pt05 - Programa d'avaluació higiènica i sanitària de les piscines d'ús públic	3	7	4	5	7
Pt06 - Programa de suport a la gestió del risc derivat de les piscines d'ús públic de titularitat i/o de gestió municipal	3	3	3	3	3

Pt09 - Programa de suport a la gestió del risc derivat de les sorreres infantils	10	28	39	28	29
--	----	----	----	----	----

Línia d'actuació sanitat ambiental

Pt01. Programa de suport a la gestió i control de la salubritat de les instal·lacions d'alt risc de transmissió de legionel·losi.

Aquest programa es realitza a les instal·lacions de titularitat i gestió municipal d'alt risc de transmissió de legionel·losi que disposen de:

1. Sistemes d'aigua calenta sanitària amb acumulador i circuit de retorn que generin aerosols.
2. Sistemes d'aigua climatitzada amb aerosolització i recirculació d'aigua.

S'han realitzat actuacions de prevenció i control de la legionel·losi a 23 instal·lacions municipals:

- Centres educatius (escoles, escoles bressol): 8 instal·lacions.
- Centres esportius (camps de futbol, pavellons esportius, piscines municipals): 14 instal·lacions.
- Centre d'atenció social: 1 instal·lació.

Pt02. Programa de suport a la gestió i control de la salubritat de les instal·lacions de baix risc de transmissió de legionel·losi.

Aquest programa es realitza a les instal·lacions de titularitat i gestió municipal de baix risc de transmissió de legionel·losi que disposen de:

1. Sistemes d'aigua calenta i freda sanitària que generin aerosols.
2. Sistemes d'aigua freda sanitària que generin aerosols.
3. Fonts ornamentals que generin aerosols.
4. Regs urbans per aspersió.

S'han realitzat actuacions de prevenció i control de la legionel·losi a 35 instal·lacions municipals:

- Centres educatius (escoles, escoles bressol): 17 instal·lacions.
- Centres esportius (camps de futbol): 8 instal·lacions.
- Fonts ornamentals: es va sol·licitar el programa per executar actuacions a 2 fonts ornamentals, però degut a les mesures de restricció establertes per sequera no es van poder executar perquè les fonts no van estar en funcionament.
- Regs urbans per aspersió: es va sol·licitar el programa per executar actuacions a 8 regs urbans per aspersió, però degut a les mesures de restricció establertes per sequera no es van poder executar perquè els sistemes de reg no van estar en funcionament.

Línia d'actuació aigües de consum humà

Pt04. Programa d'avaluació i control de la qualitat de l'aigua a l'aixeta del consumidor.

L'aigua que es posa a disposició dels ciutadans ha de complir els requisits de qualitat que assenyalava el Reial Decret 3/2023, de 10 de gener, pel qual s'estableixen els criteris tecnicosanitaris de la qualitat de l'aigua de consum, el seu control i subministrament (el qual va entrar en vigor el 12 de gener de 2023 i substitueix el Reial Decret 140/2003, de 7 de febrer, pel qual s'estableixen els criteris sanitaris de la qualitat de l'aigua de consum humà), en el punt en què surt de les aixetes utilitzades habitualment per al consum humà dins dels locals, establiments públics o privats i domicilis particulars.

La qualitat de l'aigua de consum es pot veure alterada en el seu pas per la xarxa interna de distribució que, en determinades condicions, pot deixar anar materials amb els quals ha estat fabricada, com ara plom o altres metalls. El manteniment i la neteja incorrectes dels dipòsits i de la xarxa també poden perjudicar-ne la qualitat.

Els responsables del manteniment de les xarxes internes d'aigua són els seus titulars. Des que va entrar en vigor el Reial Decret 140/2003 i el Pla de Vigilància i Control Sanitari de les Aigües de Consum Humà de Catalunya, els municipis o altres entitats d'àmbit local han d'adoptar les mesures necessàries per garantir que es facin controls de qualitat de l'aigua a les aixetes utilitzades pels consumidors. Durant l'any 2023, des de Dipsalut es van tenir en compte el nombre de punts de control a l'aixeta del consumidor anuals que estableix el Reial Decret 140/2003, en funció del nombre d'habitants (al 2024 ja es tindran en compte el nombre de punts de mostreig anuals que estableix el Reial Decret 3/2023). Segons el Reial Decret 140/2003, a la ciutat de Girona li correspon realitzar el mostreig a l'aixeta del consumidor a 46 punts, els quals es localitzen a escoles, escoles bressol, residències de gent gran i fonts situades a la via pública.

Línia d'actuació establiments públics i indrets habitats

Pt05. Programa d'avaluació de la salubritat de les piscines d'ús públic.

Són piscines d'ús públic les que estan obertes al públic o a un grup definit d'usuaris, no destinades únicament a la família i als convidats del propietari o ocupant, amb independència del fet que calgui pagar per accedir-hi. Així doncs, les piscines de titularitat pública i part de les de titularitat privada (com ara les d'hotels, parcs aquàtics, centres esportius i cases de turisme rural) es consideren d'ús públic.

En aquests equipaments, hi conflueixen determinats perills associats al seu disseny, funcionament, manteniment i gestió. El seu ús pot comportar riscos per a la salut quan la qualitat de l'aigua dels vasos no és correcta pel bany, el tractament que se'n fa no és l'adient, les instal·lacions no reuneixen unes característiques o condicions adequades o no es tenen en compte els riscos per a la seguretat dels usuaris i dels treballadors.

Per tal d'avaluar el compliment del Decret 95/2000, de 22 de febrer, pel qual s'estableixen les normes sanitàries aplicables a les piscines d'ús públic (i les seves modificacions), i el Reial Decret 742/2013, de 27 de setembre, pel qual s'estableixen els criteris tècnics i sanitaris de les piscines, i les seves modificacions, durant l'any 2023 des de Dipsalut es van avaluar 7 instal·lacions situades al terme municipal de Girona amb presència de piscines d'ús públic.

Pt06. Programa de suport a la gestió de la salubritat de les piscines d'ús públic de titularitat i/o de gestió municipal.

L'ús de les piscines de titularitat i/o de gestió municipal també comporta determinats riscos associats a l'estat sanitari de l'equipament. Controlar-los i minimitzar-los és corresponsabilitat de gestors i usuaris. Aquest programa està relacionat amb el programa anterior però, en aquest cas, les instal·lacions incloses són de titularitat municipal i s'hi inclou la realització de controls analítics mensuals a l'aigua de les piscines.

Per tal d'avaluar el compliment del Decret 95/2000, de 22 de febrer, pel qual s'estableixen les normes sanitàries aplicables a les piscines d'ús públic (i les seves modificacions), i el Reial Decret 742/2013,

de 27 de setembre, pel qual s'estableixen els criteris tècnics i sanitaris de les piscines, i les seves modificacions, durant l'any 2023 des de Dipsalut es van avaluar 3 instal·lacions de titularitat municipal amb presència de piscines d'ús públic i es van realitzar 55 controls analítics per avaluar la qualitat fisicoquímica i microbiològica de l'aigua dels vasos.

Pt09. Programa de suport a la gestió de la salubritat de les sorres infantils.

Les sorres situades a les àrees de jocs infantils dels espais verds d'ús públic, escoles de primària i llars d'infants, són espais que ajuden a desenvolupar les habilitats dels més petits. Alhora, però, poden comportar determinats riscos derivats, per exemple, d'una higiene insuficient de la sorra. La Comissió de Jardineria i Paisatgisme del Col·legi Oficial d'Enginyers Tècnics Agrícoles i Pèrits Agrícoles de Catalunya va publicar dues normes tecnològiques que donen el marc de referència necessari per a la gestió de sorres ubicades als espais d'ús públic, la NTJ 13J:1998 (higiene de les sorres en àrees de jocs infantils) i la NTJ 09S:1998 (sorres en àrees de jocs infantils).

Durant l'any 2023 es van avaluar 29 sorres infantils que formen part de escoles, escoles bressol i parcs infantils situats a la via pública, les quals van consistir en:

- Elaborar i implementar un pla de control analític per avaluar la qualitat sanitària de la sorra amb la determinació dels paràmetres microbiològics i parasitològics descrits a la NTJ 13J:1998 (higiene de les sorres en àrees de jocs infantils).
- Realitzar o desenvolupar un pla de descripció i avaluació de les condicions de seguretat d'ús, disseny, construcció i manteniment a partir de la NTJ 09S:1998 (sorres en àrees de jocs infantils).

Des de l'Àrea d'Acció Climàtica es van comunicar les recomanacions per corregir les deficiències observades (en l'avaluació de la sorra i als controls analítics) a les Àrees de l'Ajuntament responsables de l'equipament que havia presentat incompliment, les quals, es van el portar a terme el més aviat possible.

Control analític de les fonts naturals d'elevada freqüentació

Pel que fa a la gestió del risc per a la salut derivat de les aigües de consum, es realitza el control analític de les aigües de les fonts naturals d'elevada freqüentació, segons el que estableix el Reial Decret 3/2023, de 10 de gener, pel qual s'estableixen els criteris tecnosanitaris de la qualitat de l'aigua de consum, el seu control i subministrament.

El Reial Decret 3/2023 esmenta que l'autoritat sanitària ha de posar a disposició dels gestors el programa de vigilància sanitària de l'aigua de consum humà per al seu territori. Segons el "*Programa de vigilància i control sanitari de les aigües de consum humà de Catalunya*", s'ha de realitzar una Anàlisi de Control (ACF) dues vegades a l'any i una Anàlisi Completa (ACP) cada 5 anys, segons els paràmetres que estableix l'Annex 1 del Reial Decret 3/2023.

Les fonts naturals d'elevada freqüentació de Girona que s'analitzen anualment són: la Font del Bisbe, la Font del Ferro, la Font d'en Fita i la Font de la Teula.

Durant l'any 2023 l'empresa CECAM (Centre d'Estudis de la Construcció i Anàlisi de Materials, SLU) ha realitzat l'anàlisi de control (ACF) semestral, amb la planificació següent:

Font	Juliol a Octubre	Novembre	Desembre	Gener a Abril	Maig	Juny
Font del Bisbe	-	1r mostreig ACF		-	2n mostreig ACF	
Font del Ferro	-	1r mostreig ACF		-	2n mostreig ACF	
Font d'en Fita	-	1r mostreig ACF		-	2n mostreig ACF	
Font de la Teula	-	1r mostreig ACF		-	2n mostreig ACF	

Els resultats obtinguts durant l'any 2023 són els següents:

1. ANALÍTICA DE CONTROL (ACF) - 17 de maig de 2023

FONT DEL BISBE

AGUA NO APTA PER AL CONSUM. No es compleixen els valors paramètrics que estableix el RD 3/2023, referent als paràmetres microbiològics.

FONT DEL FERRO

No s'ha pogut realitzar el control analític perquè la font no disposa d'aigua. S'ha controlat en diverses ocasions i la font continua seca.

FONT D'EN FITA

AGUA NO APTA PER AL CONSUM. No es compleixen els valors paramètrics que estableix el RD 3/2023, referent als Nitrats.

FONT DE LA TEULA

No s'ha pogut realitzar el control analític perquè la font no disposa d'aigua. S'ha controlat en diverses ocasions i la font continua seca.



Cient: AJUNTAMENT DE GIRONA
P1708500B
Obra: CONTROL ANALITIC FONTS NATURALS
GIRONA (Exp 2021018497)
Adreça:
Població: -

Núm. d'obra: C0175 C212446
Expedient: C23XA777 Albarà: 36128
Referència: Font del Bisble
Data de recepció: 17/05/2023
Dates assaig's: Inic: 17/05/2023 Final: 23/05/2023

Destinatarí:

AJUNTAMENT DE GIRONA

Plaça del Vi, 1
17004 - GIRONA

PROHIBIDA LA REPRODUCCIÓ PARCIAL D'AQUEST INFORME.
ELS RESULTATS OBTINGUTS CORRESPONEN ÚNICAMENT A
LA MOSTRA ANALITZADA

CECAM Celrà, 30/05/2023

Full 1 de 1.

ACTA DE RESULTATS

DESCRIPCIÓ DE LA MOSTRA: Aigua en envàs de plàstic estèril, amb tiosulfat, de 500 L i un de plàstic de 1L retolats

PRESA DE MOSTRA: Pel laboratori segons PNT AG17 *. HORA: 12:20

PUNT DE PRESA DE MOSTRA: Font del Bisble

RESULTATS OBTINGUTS:

ASSAIG	MÈTODE	UNITATS	RESULTAT	Valor paramètric RD 3/2023
pH	PNT AG33 (Electromètria)	u. de pH	7,7 ± 0,2	6,5 - 9,5
Conductivitat	PNTAG32 (Electromètria)	µS/cm a 20°C	454 ± 45	2500
Terbolesa	PNT AG38 (Nefelometria)	NTU	<0,3	0,8 (4,0 en xarxa)
Amoni	PNT AG52A (Espectrofotometria UV-VIS)	mg/L NH ₄	<0,10	0,50
Nitrats	PNT AG34C (Cromatografia iònica)	mg/L NO ₃ ⁻	29 ± 4	50
PARÀMETRES MICROBIOLÒGICS				
R. Coliforms Totals	UNE-EN ISO 9308-1:2014	ufc/100 mL	>8.10 ¹	0
R. <i>Escherichia coli</i>	UNE-EN ISO 9308-1: 2014	ufc/100 mL	Detectat(<3)	0
R. Enterococs	UNE-EN ISO 7899-2: 2001	ufc/100 mL	3 (resultat estimat)	0
R. <i>Clostridium perfringens</i> (Incloso les espores)	UNE-EN ISO 14189:2017	ufc/100 mL	1.8.10 ¹	0
R. microorganismes aerobis a 22°C	UNE-EN ISO 6222:1999	ufc/mL	>3.10 ²	10 ²

Observacions: T° 14 °C

Document signat digitalment. CECAM - Celrà NIF: B17612607
Tècnic responsable: Anna Vilajeliu Pons DNI: 77616389Z
Data de la signatura: 30/05/2023

S'adjunta el valor de la incertesa dels paràmetres quantificables acreditats per ENAC.
Les inferències reportades a l'acta de resultats corresponen als límits de quantificació (LQ).
Centre d'Estudis de la Construcció i Anàlisi de Materials, S.L.U. (en endavant, CECAM) és Responsable del Tractament de les seves dades d'acord amb el RGPD i la LOPDGD, i les tracta per a mantenir una relació mercantil/comercial amb vostè. Les dades es conservaran mentre es mantingui aquesta relació i ho es comunicaran a tercers a menys que procedeixi per imperatiu legal o per a la correcta prestació del servei. Pot exercir els drets d'accés, rectificació, portabilitat, supressió, limitació i oposició a CECAM, amb domicili Pol. Ind. d'Altimir, s/n, 17460-Celrà o enviant un correu electrònic a cecam@cecam.com. Per a qualsevol reclamació pot acudir a egpt.es.

Per a més informació pot consultar la nostra política de privacitat a www.cecam.com.

El termini i condicions d'aquest document són estrictament confidencials entre el client i CECAM. Cap de les dues parts podrà revelar a un tercer qualsevol informació que s'introdigués sense la prèvia autorització per escrit de l'altra part en virtut d'aquest acord.
* Informació aportada pel client i/o EC de la qual el laboratori no es fa responsable i no està emparada per l'acreditació ENAC.

(*) Els assaigs i/o activitats marcats no estan emparats per l'acreditació ENAC.

Acreditacions:



Generalitat
de
Catalunya

Pol. Industrial - C. Pinetxos / 17460 CELRÀ / T 972 492 014 / F 972 494 117 / Celrà
La relació actualitzada d'acreditacions es pot consultar a www.cecam.com



Cient: AJUNTAMENT DE GIRONA
P17085006
Obra: CONTROL ANALITIC FONTS NATURALS
GIRONA (Exp 2021018497)
Adreça:
Població: -

Núm. d'obra: C0175 C212446
Expedient: C23XA778 Albarà: 36128
Referència: Font d'en Fita
Data de recepció: 17/05/2023
Dates assaigs: Inici: 17/05/2023 Final: 30/05/2023

Destinatari:

AJUNTAMENT DE GIRONA

Plaça del Vi, 1
17004 - GIRONA

PROHIBIDA LA REPRODUCCIÓ PARCIAL D'AQUEST INFORME.
ELS RESULTATS OBTINGUTS CORRESPONEN ÚNICAMENT A
LA MOSTRA ANALITZADA

CECAM Celrà, 30/05/2023

Full 1 de 1.

ACTA DE RESULTATS

DESCRIPCIÓ DE LA MOSTRA: Aigua en envàs de plàstic estèril, amb tiosulfat, de 500 L i un de plàstic de 1L retolats

PRESA DE MOSTRA: Pel laboratori segons PNT AG17 *. HORA: 12:26

PUNT DE PRESA DE MOSTRA: Font d'en Fita

RESULTATS OBTINGUTS:

ASSAIG	MÈTODE	UNITATS	RESULTAT	Valor paramètric RD 3/2023
pH	PNT AG33 (Electromètria)	u. de pH	6,5 ± 0,2	6,5 - 9,5
Conductivitat	PNTAG32 (Electromètria)	µS/cm a 20°C	405 ± 40	2500
Terbolesa	PNT AG36 (Nefelometria)	NTU	0,4 ± 0,1	0,8 (4,0 en xarxa)
Amoni	PNT AG52A (Espectrofotometria UV-VIS)	mg/L NH ₄	<0,10	0,50
Nitrats	PNT AG34C (Cromatografia iònica)	mg/L NO ₃ ⁻	74 ± 11	50
PARÀMETRES MICROBIOLÒGICS				
R. Coliforms Totals	UNE-EN ISO 9308-1:2014	ufc/100 mL	0	0
R. <i>Escherichia coli</i>	UNE-EN ISO 9308-1: 2014	ufc/100 mL	0	0
R. Enterococs	UNE-EN ISO 7899-2: 2001	ufc/100 mL	0	0
R. <i>Clostridium perfringens</i> (Incloses les espores)	UNE-EN ISO 14169:2017	ufc/100 mL	0	0
R. microorganismes aerobis a 22°C	UNE-EN ISO 6222:1999	ufc/mL	1,3x10 ¹	10 ²

Observacions: T° 15,2 °C

Document signat digitalment: CECAM - Celrà NIF: B17612607

Tècnic responsable: Anna Vilajellu Pons DNI: 77616389Z

Data de la signatura: 30/05/2023

S'adjunta el valor de la mostra dels paràmetres quantificables acreditats per ENAC. Les incerteses reportades a l'acte de resultats corresponen als límits de quantificació (LQ).
El Centre d'Estudis de la Construcció i Anàlisi de Materials, S.L.U. (en endavant, CECAM) és Responsable del Tractament de les seves dades d'acord amb el RGPD i la LOPDGDG i té l'obligació de mantenir una relació mèdica/comercial amb vostè. Les dades es conservaran mentre es mantingui aquesta relació i no es comunicaran a tercers a menys que procedeix per imperatiu legal o per a la correcta prestació del servei. Pot exercir els drets d'accés, rectificació, portabilitat, supressió, limitació i opacitat a CECAM, amb domicili Pol. Ind. d'Pinneus, s/n, 17460-Celrà o enviant un correu electrònic a cecam@cecam.com. Per a qualsevol reclamació pot acudir a agendes.

Per a més informació pot consultar la nostra política de privacitat a www.cecam.com.

Els termes i condicions d'aquest document són estrictament confidencials entre el client i CECAM. Cap de les dues parts potà revelar a un tercer qualsevol informació que s'indiqui sense la prèvia autorització per escrit de l'altre part en virtut d'aquest acord.

* Informació aportada pel client i/o EC de la qual el laboratori no es fa responsable i no està emparada per l'acreditació ENAC.

(*) Els assaigs i/o activitats marcats no estan emparats per l'acreditació ENAC.

ENAC



Generalitat
de
Catalunya

Pol. Industrial - C. Pinneus / 17460 CELRÀ / T 972 492 014 / F 972 494 117 | Celrà

La relació actualitzada d'acreditacions es pot consultar a www.cecam.com

2. ANALÍTICA DE CONTROL (ACF) - 15 de novembre de 2023

FONT DEL BISBE

No s'ha pogut realitzar el control analític perquè la font no disposa d'aigua. S'ha controlat en diverses ocasions i la font continua seca.

FONT DEL FERRO

AIGUA NO APTA PER AL CONSUM. No es compleixen els valors paramètrics que estableix el RD 3/2023, referent a la Terbolesa de l'aigua i al Manganès. Es tracta d'una font ferruginosa i, per tant, la concentració de Ferro supera el valor límit.

FONT D'EN FITA

AIGUA NO APTA PER AL CONSUM. No es compleixen els valors paramètrics que estableix el RD 3/2023, referent als Nitrats.

FONT DE LA TEULA

No s'ha pogut realitzar el control analític perquè la font no disposa d'aigua. S'ha controlat en diverses ocasions i la font continua seca.



Cient: AJUNTAMENT DE GIRONA
P1708500B
Obra: CONTROL ANALITIC FONTS NATURALS
GIRONA (Exp 2021018497)
Adreça:
Població: -

Núm. d'obra: C0175 C212446
Expedient: C23XR127 Albarà: 42097
Referència: Font del ferro
Data de recepció: 15/11/2023
Dates assaig/s: Inici: 16/11/2023 Final: 01/12/2023

Destinatar:

AJUNTAMENT DE GIRONA

Plaça del Vi, 1
17004 - GIRONA

PROHIBIDA LA REPRODUCCIO PARCIAL D'AQUEST INFORME.
ELS RESULTATS OBTINGUTS CORRESPONEN ÚNICAMENT A
LA MOSTRA ANALITZADA

CECAM Celrà, 04/12/2023

Full 1 de 2.

ACTA DE RESULTATS

DESCRIPCIÓ DE LA MOSTRA: Aigua en envàs de plàstic estèril, amb tiosulfat, de 500 L, i un de plàstic de 1L retolats

PRESA DE MOSTRA: Pel laboratori segons PNT AG17 *. **HORA:** 11:21

PUNT DE PRESA DE MOSTRA: Font del ferro

RESULTATS OBTINGUTS:

ASSAIG	MÈTODE	UNITATS	RESULTAT	Valor paramètric RD 3/2023
pH	PNT AG33 (Electrometria)	u. de pH	6,6 ± 0,2	6,5 - 9,5
Conductivitat	PNTAG32 (Electrometria)	µS/cm a 20°C	1180 ± 118	2500
Terbolesa	PNT AG38 (Nefelometria)	NTU	13,0 ± 3,3	0,8 (4,0 en xarxa)
Amoni	PNT AG52A (Espectrofotometria UV-VIS)	mg/L NH ₄ ⁺	<0,10	0,50
Nitrats	PNT AG34C (Cromatografia Iònica)	mg/L NO ₃ ⁻	<3	50
Ferro	PNT FA30 (ICP-OES)	µg/L Fe	1420 ± 284	200
Manganès	PNT FA30 (ICP-OES)	µg/L Mn	507 ± 81	50

Registre General de dades: Tel: +34917 14011 Fax: +34917 14012-4877

Document signat digitalment: CECAM - Celrà NIF: B17612607
Tècnic responsable: Anna Vilajeliu Pons DNI: 77616389Z
Data de la signatura: 04/12/2023

S'adjunta el valor de la incertesa dels paràmetres quantificables acreditats per ENAC.
Les incerteses reportades a l'acta de resultats corresponen als límits de quantificació (LQ).
Centre d'Estudis de la Construcció i Anàlisi de Materials, S.L.U., (en endavant, CECAM) és Responsable del Tractament de les seves dades d'acord amb el RGPD i la LOPDGD, i les tracta per a mantenir una relació mercantil/comercial amb vostè. Les dades es conservaran mentre es mantingui aquesta relació i no es comunicaran a tercers a menys que procedeixi per imperatiu legal o per a la correcta prestació del servei. Pot exercir els drets d'accés, rectificació, portabilitat, supressió, limitació i oposició a CECAM, amb domicili Pol. Ind., c/Pirneus, s/n, 17460- Celrà o enviant un correu electrònic a cecam@cecam.com. Per a qualsevol reclamació pot acudir a agpd.es.

Per a més informació pot consultar la nostra política de privacitat a www.cecam.com.

Els termes i condicions d'aquest document són estrictament confidencials entre el client i CECAM. Cap de les dues parts podrà revelar a un tercer qualsevol informació que s'inclougi sense la prèvia autorització per escrit de l'altra part en virtut d'aquest acord.
* Informació aportada pel client i/o EG de la qual el laboratori no es fa responsable i no està emparada per l'acreditació ENAC.

(*) Els assaigs i/o activitats marcats no estan emparats per l'acreditació ENAC.

Acreditacions



Generalitat
de
Catalunya

Pol. Industrial - C. Pirneus / 17460 CELRÀ / T 972 492 014 / F 972 494 117 / Celrà
La relació actualitzada d'acreditacions es pot consultar a www.cecam.com



Client: AJUNTAMENT DE GIRONA
P1708500B
Obra: CONTROL ANALITIC FONTS NATURALS
GIRONA (Exp 2021018497)
Adreça:
Població: -

Núm. d'obra: C0175 C212446
Expedient: C23XR127 Albarà: 42097
Referència: Font del ferro
Data de recepció: 15/11/2023
Dates assaigis: Inici: 16/11/2023 Final: 01/12/2023

Destinatari:

AJUNTAMENT DE GIRONA

Plaça del Vi, 1
17004 - GIRONA

PROHIBIDA LA REPRODUCCIÓ PARCIAL D'AQUEST INFORME.
ELS RESULTATS OBTINGUTS CORRESPONEN ÚNICAMENT A
LA MOSTRA ANALITZADA

CECAM Celrà, 04/12/2023

Full 2 de 2.

ACTA DE RESULTATS

ASSAIG	MÈTODE	UNITATS	RESULTAT	Valor paramètric RD 3/2023
PARÀMETRES MICROBIOLÒGICS				
R. Coliforms Totals	UNE-EN ISO 9308-1:2014	ufc/100 mL	0	0
R. <i>Escherichia coli</i>	UNE-EN ISO 9308-1:2014	ufc/100 mL	0	0
R. Enterococs ⁽¹⁾	UNE-EN ISO 7899-2:2001	ufc/100 mL	0	0
R. <i>Clostridium perfringens</i> (inclosos les espores)	UNE-EN ISO 14189:2017	ufc/100 mL	0	0
R. microorganismes aerobis a 22°C ⁽¹⁾	UNE-EN ISO 6222:1999	ufc/mL	<1	10 ²

Observacions: Tª 14,7 °C

⁽¹⁾ El resultat es pot veure alterat al no complir amb els requisits de l'anàlisi.

Document signat digitalment: CECAM - Celrà NIF: B17612607
Tècnic responsable: Anna Vilajeliu Pons DNI: 77616389Z
Data de la signatura: 04/12/2023

S'adjunta el valor de la incertesa dels paràmetres quantificables acreditats per ENAC.

Les informacions reportades a l'acta de resultats corresponen als límits de quantificació (LQ).
Centre d'Estudi de la Construcció i Anàlisi de Materials, S.L.U., (en endavant, CECAM) es Responsable del Tractament de les seves dades d'acord amb el RGPD i la LOPDGD, i les tracta per a mantenir una relació mercantil/comercial amb vostè. Les dades es conservaran mentre es mantingui aquesta relació i no es comunicaran a tercers a menys que procedeixi per imperatiu legal o per a la correcta prestació del servei. Pot exercir els drets d'accés, rectificació, portabilitat, supressió, limitació i oposició a CECAM, amb domicili Pol. Ind., c/Pirneu, s/n, 17460- Celrà o enviant un correu electrònic a cecam@cecam.com. Per a qualsevol reclamació pot acudir a agpd.es.

Per a més informació pot consultar la nostra política de privacitat a www.cecam.com.

Els termes i condicions d'aquest document són estrictament confidencials entre el client i CECAM. Cap de les dues parts podrà revelar a un tercer qualsevol informació que s'inclogui sense la prèvia autorització per escrit de l'altra part en virtut d'aquest acord.

^(*) Informació aportada pel client i/o EC de la qual el laboratori no es fa responsable i no està emparada per l'acreditació ENAC.

(**) Els assaigs i/o activitats marcats no estan emparats per l'acreditació ENAC.

Acreditacions:



Generalitat
de
Catalunya

Pol. Industrial - C. Pirneu / 17460 CELRÀ / T 972 492 014 / F 972 494 117 / Celrà

La relació actualitzada d'acreditacions es pot consultar a www.cecam.com



Cient: AJUNTAMENT DE GIRONA
P1708500B
Obra: CONTROL ANALITIC FONTS NATURALS
GIRONA (Exp 2021018497)
Adreça:
Població: -

Núm. d'obra: C0175 C212446
Expedient: C23XR125 Albarà: 42097
Referència: Font d'en Fita
Data de recepció: 15/11/2023
Dates assaigs: Inici: 16/11/2023 Final: 24/11/2023

Destinatari:

AJUNTAMENT DE GIRONA

Plaça del Vi, 1
17004 - GIRONA

PROHIBIDA LA REPRODUCCIO PARCIAL D'AQUEST INFORME.
ELS RESULTATS OBTINGUTS CORRESPONEN ÚNICAMENT A
LA MOSTRA ANALITZADA

CECAM Celrà, 28/11/2023

Full 1 de 2.

ACTA DE RESULTATS

DESCRIPCIÓ DE LA MOSTRA: Aigua en envàs de plàstic estèril amb tiosulfat, de 500 mL, i un de plàstic de 1000 mL retolats

PRESA DE MOSTRA: Pel laboratori segons PNT AG17 *. **HORA:** 11:03

PUNT DE PRESA DE MOSTRA: Font d'en Fita

RESULTATS OBTINGUTS:

ASSAIG	MÈTODE	UNITATS	RESULTAT	Valor paramètric RD 3/2023
pH	PNT AG33 (Electrometria)	u. de pH	6,5 ± 0,2	6,5 - 9,5
Conductivitat	PNTAG32 (Electrometria)	µS/cm a 20°C	416 ± 42	2500
Terbolesa	PNT AG38 (Nefelometria)	NTU	0,5 ± 0,1	0,8 (4,0 en xarxa)
Amoni	PNT AG52A (Espectrofotometria UV-VIS)	mg/L NH ₄ ⁺	<0,10	0,50
Nitrats	PNT AG34C (Cromatografia Iònica)	mg/L NO ₃ ⁻	79 ± 12	50

Document signat digitalment. CECAM - Celrà NIF: B17612607
Tècnic responsable: Anna Vilajeliu Pons DNI: 77616389Z
Data de la signatura: 28/11/2023

Adjunta el valor de la incertesa dels paràmetres quantificables acreditats per ENAC.
Les inferències reportades a l'acta de resultats corresponen als límits de quantificació (LQ).
Centre d'Estudis de la Construcció i Anàlisi de Materials, S.L.U., ten endavant, CECAM, és Responsable del Tractament de les seves dades d'acord amb el RGPD i la LOPDGDD, i les tracta per a mantenir una relació mercantil/comercial amb vostè. Les dades es conservaran mentre es mantingui aquesta relació i no es comunicaran a tercers a menys que procedeixi per imperatiu legal o per a la correcta prestació del servei. Pot exercir els drets d'accés, rectificació, portabilitat, supressió, limitació i oposició a CECAM, amb domicili Pol, Ind., c/Pirineu, s/n, 17460- Celrà o enviant un correu electrònic a cecam@cecam.com. Per a qualsevol reclamació pot acudir a agpd.es.

Per a més informació pot consultar la nostra política de privacitat a www.cecam.com.

Els termes i condicions d'aquest document són estrictament confidencials entre el client i CECAM. Cap de les dues parts podrà revelar a un tercer qualsevol informació que s'inclogui sense la prèvia autorització per escrit de l'altra part en virtut d'aquest acord.

* Informació aportada pel client i/o EC de la qual el laboratori no es fa responsable i no està emparada per l'acreditació ENAC.

(*) Els assaigs i/o activitats marcats no estan emparats per l'acreditació ENAC.

certificacions



Generalitat
de
Catalunya

Pol. Industrial - C. Pirineus / 17460 CELRÀ / T 972 492 014 / F 972 494 117 / Celrà
La relació actualitzada d'acreditacions es pot consultar a www.cecam.com



cecama
Control integral de la qualitat

<p>Cient: AJUNTAMENT DE GIRONA P1708500B</p> <p>Obra: CONTROL ANALITIC FONTS NATURALS GIRONA (Exp 2021018497)</p> <p>Adreça:</p> <p>Població: -</p>	<p>Destinatar:</p> <p>AJUNTAMENT DE GIRONA</p> <p>Plaça del Vi, 1 17004 - GIRONA</p>
<p>Núm. d'obra: C0175 C212446</p> <p>Expedient: C23XR125 Albarà: 42097</p> <p>Referència: Font d'en Fita</p> <p>Data de recepció: 15/11/2023</p> <p>Dates assaig/s: Inici: 16/11/2023 Final: 24/11/2023</p>	

PROHIBIDA LA REPRODUCCIO PARCIAL D'AQUEST INFORME. ELS RESULTATS OBTINGUTS CORRESPONEN UNICAMENT A LA MOSTRA ANALITZADA

CECAM Celrà, 28/11/2023 Full 2 de 2.

ACTA DE RESULTATS

ASSAIG	MÈTODE	UNITATS	RESULTAT	Valor paramètric RD 3/2023
PARÀMETRES MICROBIOLÒGICS				
R. Coliforms Totals	UNE-EN ISO 9308-1:2014	ufc/100 mL	0	0
R. <i>Escherichia coli</i>	UNE-EN ISO 9308-1:2014	ufc/100 mL	0	0
R. Enterococs ⁽¹⁾	UNE-EN ISO 7899-2:2001	ufc/100 mL	0	0
R. <i>Clostridium perfringens</i> (incloses les espores)	UNE-EN ISO 14189:2017	ufc/100 mL	0	0
R. microorganismes aerobis a 22°C ⁽¹⁾	UNE-EN ISO 6222:1999	ufc/mL	4,8x10¹	10 ²

Observacions: ⁽¹⁾ El resultat es pot veure alterat al no complir amb els requisits de l'anàlisi. T° 16,2 °C

Document signat digitalment. CECAM - Celrà NIF: B17612607
Tècnic responsable: Anna Vilajeliu Pons DNI: 77616389Z
Data de la signatura: 28/11/2023


S'adjunta el valor de la incertesa dels paràmetres quantificables acreditats per ENAC.
Les inferències reportades a l'acta de resultats corresponen als límits de quantificació (LQ).
Centre d'Estudis de la Construcció i Anàlisi de Materials, S.L.U., (en endavant, CECAM) és Responsable del Tractament de les dades d'acord amb el RGPD i la LOPD/GDD, i les tracta per a mantenir una relació mercantil/comercial amb vosaltres. Les dades es conservaran mentre es mantingui aquesta relació i no es comunicaran a tercers a menys que procedeixi per imperatiu legal o per a la correcta prestació del servei. Pot exercir els drets d'accés, rectificació, portabilitat, supressió, limitació i oposició a CECAM, amb domicili Pol. Ind., c/Plirneu, s/n, 17460- Celrà o enviant un correu electrònic a cecam@cecam.com. Per a qualsevol reclamació pot acudir a agod.es.

Per a més informació pot consultar la nostra política de privacitat a www.cecam.com.

Els termes i condicions d'aquest document són estrictament confidencials entre el client i CECAM. Cap de les dues parts podrà revelar a un tercer qualsevol informació que s'inclougui sense la prèvia autorització per escrit de l'altra part en virtut d'aquest acord.
* Informació aportada pel client i/o EC de la qual el laboratori no es fa responsable i no està emparada per l'acreditació ENAC.

(*) Els assaigs i/o activitats marcats no estan emparats per l'acreditació ENAC.

Acreditacions



Generalitat de Catalunya

Pol. Industrial - C. Plirneu / 17460 CELRÀ / T 972 492 014 / F 972 494 117 / Celrà
La relació actualitzada d'acreditacions es pot consultar a www.cecam.com

Gestió de brots de legionel·la

Durant l'any 2023 el Departament de Salut de la Generalitat de Catalunya va comunicar a l'Ajuntament de Girona un brot de legionel·losi amb la possibilitat que el focus d'infecció fos un establiment de rentat

de vehicles de la ciutat. Des de la secció de Salut i Qualitat Ambiental es va acompanyar al personal inspector del Departament de Salut a realitzar la recollida de mostres d'aigua al possible focus d'infecció i es va col·laborar amb les tasques d'inspecció. Vist els resultats obtinguts es va comprovar que la instal·lació esmentada presentava resultats negatius i que finalment no era el focus de propagació del bacteri Legionel·la.

Per altra banda, des de la Secció de Salut i Qualitat Ambiental s'han elaborat informes tècnics relacionats amb les llicències d'activitats de rentat de vehicles i autoritzacions municipals d'esdeveniments amb risc de propagació de la legionel·losi.

Insalubritats en habitatges

Des de 2015 se segueix el protocol i els criteris d'Intervenció municipal en matèria d'insalubritat en habitatges, elaborat per la Diputació de Barcelona. Durant el 2023 els casos que han sorgit en habitatges i finques privades on la manca de condicions mínimes d'higiene i salubritat podia suposar un risc per la salut pública, han estat notificats als Serveis Socials, per fer-ne el seguiment conjunt oportú. En el cas dels solars, s'han notificat a Urbanisme, qui és competent per al compliment de la normativa vigent.

3.9. Manteniment dels parcs i jardins

El verd urbà format pels espais verds de la trama urbana com els parcs, jardins i espais arbrats conjuntament amb els espais naturals que envolten i travessen la ciutat, com els boscos, prats i rius, conformen una infraestructura ecològica. Aquesta ha d'actuar com a xarxa i ha d'estar connectada per aportar serveis ecològics, ambientals, socials i econòmics a la ciutat i als seus habitants.

L'objectiu de Paisatge i Biodiversitat és gestionar tant el verd urbà com els espais naturals per al gaudi dels ciutadans i també per garantir el correcte funcionament d'aquesta infraestructura ecològica. La selecció d'espècies vegetals, la bona connectivitat entre els diversos espais i un bon manteniment dels mateixos ha de fomentar la biodiversitat, tant vegetal com animal, dins la ciutat. D'aquesta manera l'ecosistema urbà tindrà més capacitat d'autoregulació i les intervencions que s'hi duguin a terme seran menys agressives per la natura i per la població.

Durant l'any 2023 i fruit de la situació d'emergència per sequera, es van tancar el reg de gespes per aspersió i difusió. Únicament es va regar, i amb menor freqüència que en anys anteriors, els parterres amb vegetació arbustiva per tal de garantir-ne la supervivència.

3.9.1. Plantació d'arbrat

Els arbres són una part essencial de la infraestructura verda de la ciutat, atès que interconnecten tots els espais verds i hàbitats de la ciutat, proporcionant funcions i beneficis socioambientals i econòmics de primer ordre. Els espais arbrats confereixen identitat, estructura i significat al paisatge urbà. Els arbres fan més amable la ciutat i li donen coherència. Els espais arbrats són llocs que possibiliten la diversitat d'usos, afavoreixen l'encontre i contribueixen a la cohesió social. És a dir, humanitzen l'espai urbà.

Els beneficis dels arbres incrementen amb l'edat. Per aquesta raó, el manteniment d'aquests és molt important per aconseguir arbres madurs, però tant o més important és la plantació. Per aquest motiu, la selecció de les espècies que es plantaran és una de les decisions d'inversió més importants.

Aquest any el contracte de subministrament d'arbrat ha permès la compra d'arbres per un import de 40.117,68 €.

Espècies d'arbrat

	2013	2014	2015	2016	2017	2019	2021	2022	2023
<i>Acer burgerianum</i>	-	-	-	-	-	-	-	-	3
<i>Acacia dealbata</i>	-	2	-	1	-	-	-	-	-
<i>Acer campestre</i>	-	-	-	-	-	-	6	2	-
<i>Acer freemani</i>	-	-	-	-	-	12	16	47	-
<i>Acer monspesulanum</i>	-	-	-	-	-	-	6	-	20
<i>Acer platanoides</i> <i>Crimson King</i> <i>nigra</i>	-	-	-	-	2	-	1	-	-
<i>Acer saccharinum</i> "pyramidale"	-	-	-	24	6	22	10	-	1
<i>Aesculus hippocastanum</i>	19	11	-	-	7	7	-	-	-
<i>Aesculus x carnea</i> "Briotii"	-	-	1	-	-	-	-	-	-
<i>Albizia julibrissim</i>	4	1	5	27	1	11	1	6	-
<i>Brachychiton acerifolius</i>	-	-	-	-	-	-	5	-	-
<i>Butia capitata</i>	-	1	1	-	-	-	-	-	-
<i>Catalpa bignonioides</i>	4	-	1	1	1	-	-	-	-
<i>Carpinus betulus</i>	-	9	10	2	30	3	16	11	-
<i>Celtis australis</i>	118	40	110	62	38	51	24	33	35
<i>Cercis siliquastrum</i>	23	25	21	14	5	23	7	19	-
<i>Crataegus laevigata</i> "Paul's Scarlet"	-	-	-	1	25	-	-	-	-
<i>Cydonia oblonga</i>	-	-	-	-	-	-	-	-	2
<i>Firmania símplex</i>	-	-	-	-	-	18	-	11	12
<i>Fraxinus angustifolia</i>	64	16	25	26	39	47	11	48	15
<i>Fraxinus angustifolia raywood</i>	15	-	-	-	1	6	33	-	-
<i>Ginkgo biloba</i>	28	3	12	19	7	9	14	1	1
<i>Grevillea robusta</i>	-	-	-	16	-	13	12	2	5
<i>Hibiscus siriacus</i>	-	-	-	-	21	9	-	7	-
<i>Jacaranda mimosifolia</i>	-	-	-	-	3	4	13	6	7
<i>Koelreuteria paniculata</i>	1	-	-	-	1	-	18	2	-
<i>Lagerstroemia indica</i>	23	7	22	18	10	11	2	-	-
<i>Liquidambar styraciflua</i>	7	8	5	5	2	4	17	13	2
<i>Liriodendron tulipifera</i>	-	5	3	-	2	2	2	1	4
<i>Magnolia grandiflora galli</i>	2	-	-	-	-	-	-	-	-
<i>Malus domestica</i>	-	-	-	-	-	-	-	2	2
<i>Melia azedarach</i>	20	35	14	15	20	18	-	17	6
<i>Mespilus germanica</i>	-	-	-	-	-	-	-	-	2

<i>Morus alba</i> "fruitless"	-	7	2	2	-	-	-	-	-
<i>Ostrya carpinifolia</i>	-	-	-	-	-	-	-	3	6
<i>Parrotia persica</i>	-	-	-	-	-	-	-	-	2
<i>Parkinsonia aculeata</i>	-	-	-	-	5	-	-	-	-
<i>Paulownia tomentosa</i>	-	-	-	-	2	-	-	1	1
<i>Pinus pinea</i>	-	-	-	-	-	-	-	-	1
<i>Pistacea chinensis</i>	-	-	-	-	-	-	-	-	5
<i>Platanus x hispanica</i>	1	-	-	-	-	3	5	1	2
<i>Populus alba</i> "Pyramidalis"	-	-	-	14	1	-	-	-	-
<i>Prunus armeniaca</i>	-	-	-	-	-	-	-	-	1
<i>Prunus avium</i>	-	-	-	-	-	-	-	-	1
<i>Prunus ceracifera</i> var. <i>Pissardi</i>	10	22	40	-	11	31	13	19	5
<i>Prunus domestica</i>	-	-	-	-	-	-	-	1	2
<i>Prunus granatum</i>	-	-	-	-	-	-	-	1	2
<i>Prunus malus</i>	-	-	-	-	-	-	-	2	2
<i>Prunus serrulata</i>	-	-	1	-	-	-	1	-	-
<i>Pyrus calleryana chanticleer</i>	5	11	55	3	4	18	19	11	2
<i>Pyrus communis</i>	-	-	-	-	-	-	-	2	2
<i>Quercus cerris</i>	-	-	-	-	-	-	3	2	-
<i>Quercus ilex</i>	45	-	18	6	10	3	-	3	47
<i>Quercus robur</i>	-	-	-	-	-	6	-	-	-
<i>Quercus rubra</i>	-	-	-	-	-	-	6	-	-
<i>Quercus suber</i>	-	-	-	-	1	-	-	-	11
<i>Robinia pseudoacacia casque-rouge</i>	5	-	2	-	-	-	-	-	-
<i>Robinia pseudoacacia frisia</i>	4	-	-	-	-	-	-	-	-
<i>Salix alba</i>	-	-	-	-	-	8	-	-	-
<i>Salix babylonica</i>	-	-	-	-	4	-	-	-	-
<i>Schinus molle</i>	-	-	-	9	14	-	-	-	-
<i>Sorbus domestica</i>	-	-	-	-	-	-	-	-	1
<i>Styphnolobium japonicum</i> (<i>Sophora japonica</i>)	-	4	-	6	6	-	-	15	51
<i>Taxus baccata</i> "Pyramidalys"	-	-	4	-	-	-	-	-	-
<i>Tilia cordata</i>	-	-	-	-	-	8	-	10	4
<i>Tilia europaea</i>	1	-	-	-	-	-	5	-	-
<i>Tilia platyphyllos</i>	13	10	3	40	2	23	11	-	1
<i>Tipuana tipu</i>	-	-	-	-	14	3	12	1	11
<i>Ulmus minor</i>	-	-	-	3	-	-	-	17	-

<i>Ulmus resista</i>	-	-	-	-	-	1	1	-	-
<i>Zelkova serrata</i>	-	-	-	-	-	-	1	-	17
Total	412	217	366	322	295	374	308	315	291

Ateses les restriccions durant els diferents escenaris de sequera, i ateses les condicions de poder regar per a la subsistència de l'arbrat mitjançant aigua freàtica, es va sol·licitar una derivació temporal d'aigua per a regar l'arbrat monumental del Parc de la Devesa i els arbres de carrer plantats. Aquesta aigua s'ha extret del pou Montserrat de la Devesa des de mes de maig de 2023.

Volum d'aigua utilitzada del pou Montserrat

Mes	Volum aigua freàtica Pou Montserrat (m³)
Maig	58,0
Juny	6.160,4
Juliol	6.216,6
Agost	6.452,6
Setembre	5.631,4
Octubre	103,1
Novembre	75,1
Desembre	63,5
Total	24.760,70

Juny-setembre amb reg de l'arbrat monumental del Parc de la Devesa

De la concessió de 5.800m³/mes s'ha utilitzat una mitjana de 3.095m³/mes.

3.9.2. Control biològic de plagues

Control biològic de plagues en l'arbrat viari

Aquest any el control biològic de plagues de l'arbrat urbà, mitjançant l'alliberament de fauna útil, s'ha realitzat en arbres dels barris de Sant Narcís, Pont Major, Mercadal, Eixample Nord i Sud, i Can Gibert del Pla.

Els treballs d'alliberament s'han dut a terme a través de la brigada de Parcs i Jardins i l'empresa de manteniment del sector corresponent. Els serveis tècnics de la secció de Paisatge i Biodiversitat han escollit aquells carrers de la ciutat amb una major presència de plaga sobre els arbres, per evitar molèsties a la ciutadania i un major debilitament dels arbres. La inversió del 2023 ha estat de 10.342,66€.

Les plagues tractades són: pugó i psil·la, i els exemplars més afectats per aquestes plagues són til·lers (*Tilia sp.*), tulipers de Virgínia (*Liriodendrom tulipifera*), arbres de l'amor (*Cercis siliquastrum*), roures (*Quercus sp.*), catalpes (*Catalpa bignonioides*), acàcies (*Robinia pseudoacacia*), freixes (*Fraxinus angustifolia*), Pruners de fulla vermella (*Prunus Pissardi*), albizies (*Albitzia julibrissim*), perers de Callery (*Pyrus calleryana*) i lagerstroemies (*Lagerstroemia indica*).

Alliberament de fauna útil segons espècie d'arbres i pels carrers de la ciutat

Espècie arbre (fauna útil) per carrers	Núm. arbres
Acacia de constantinoble (<i>Anthocoris nemoralis</i>)	109
C. de Caterina Albert	5
Pl. Miquel de Palol	21
Pl. de Prudenci Bertrana	2
C. de la Coma	12
C. del Marques de Caldes de Montbui	39
C. dels Cavallers	16
Ptge. dels Masseguer	14
Alzina (<i>Adalia bipunctata</i>)	151
Aparcament del Parc del Migdia	40
Pda. de la Creu de Palau	107
Pl. Francesc Calvet i Rubalcaba	4
Arbre de jupiter (<i>Chrysopes</i>)	69
C. de la Pica d'Estats	16
C. de Ferran Agulló i Vidal	12
C. de les Beates	6
C. Mare de Déu de Fàtima	18
C. de Joan Oliver i Sallarès 'Pere Quart'	16
C. de Joan Salvat-Papasseit	1
Arbre de l'amor (<i>Anthocoris nemoralis</i>)	302
Av. del 20 de Juny	10
C. de Caterina Albert	3
C. de Francesc Ciurana	2
C. de Francesc Civil	10
C. de Joan Maragall	95
C. de les Hortes	6
C. de l'Obra	3
C. de Mare de Deu de Loreto	1
C. de Miquel Blay	7
Pl. Dolors Condom i Gratacós	4
C. de Mossen Baldiri Reixach	3
C. de Narcís Roca i Farreras	10
C. de Sant Joan Baptista de La Salle	8
C. del Marques de Caldes de Montbui	20

Pg. d'Olot	105
Ptge. dels Masseguer	1
C. Manel Viñas i Grauges	14
Catalpa (Adalia bipunctata + Aphidius)	90
C. de Costabona amb C.Manel Viñas (Gersal)	1
C. de Francesc Civil	20
C.de la Creu (jardins Font del Bou)	4
C. de Joan Regla	13
C. de Mossen Baldiri Reixach	1
Pl. Miquel Coll i Alentorn	20
Pl. Lluís Companys (Cent Llars)	31
Falsa acàcia (A.bipunctata + Aphidius+Chrysopes)	54
C. de Joan Regla	3
C. de Narcís Roca i Farreras	3
C. de Migdia	8
C. del Riu Güell	10
Pg. de Sant Joan Bosco	1
Pl. de Joaquim de Camps i Arboix	29
Fraxinus (Anthocoris nemoralis)	168
C. de Caterina Albert	3
C. de Figuerola	30
C. Migdia	8
C. de Narcís Roca i Farreras	17
C. de Castelló de la Plana	13
C. de Bilbao	8
C. de Valladolid	7
C. de Salvador Dabau i Caussà	13
C. de Joan Baptista Torroella i Bastons	5
C. Salvador d'Horta	23
C. Torre de Taià	35
Ptge. dels Masseguer	6
Prunera japonesa (Adalia bipunctata)	156
Av. de Sant Francesc	37
C. de Ferran Agulló i Vidal	8
C. de Francesc Ciurana	2
C. de Joan Regla	2
Pl. Joaquim Pla i Dalmau	4

C. de Miquel Blay	2
C. de Sant Joan Baptista de La Salle	56
C. del Castell de Peralada	45
Pyrus calleryana chanticleer (Adalia bipunctata)	27
C. de Francesc Rogés	27
Quercus pubescens (Adalia bipunctata)	2
C. de Joan Maragall amb Gran Via Jaume I	2
Roure americà	80
Av. de Josep Tarradellas i Joan	4
C. del Puigsacalm	76
Roure de fulla gran (Adalia bipunctata)	3
Av. de Montilvi	3
Roure martinenc (Adalia bipunctata)	205
Av. de Montilvi	177
Av. de Lluís Pericot	28
Suro (Adalia bipunctata)	1
C. de Joan Maragall amb Gran Via Jaume I	1
Til·ler (Adalia bipunctata)	2.005
Av. de Sant Narcís	104
C. de Baix	7
C. de Bernat Bacià	27
C. de Cristòfor Colom	16
C. de Jaume Marquès i Casanovas	55
C. de Joan Bruguera	43
C. de Joan Maragall	2
C. de Joan Regla	1
C. de la Mare de Déu de la Salut	65
C. de la Mare de Déu del Mont	39
C. de la Mare de Déu del Remei	57
C. de la Muralla	52
C. de l'Illa de Mallorca	8
C. de Lleida	9
C. de Mare de Deu de Loreto	13
C. de Mare de Déu de Rocacorba	13
C. de Narcís Xifra Masmitjà	48
C. de Santiago Rusiñol	4
C. de Tarragona	35

C. del Marques de Caldes de Montbui	3
C. del Migdia	62
C. del Riu Güell	179
Ronda Ferran Puig	3
C. d'Ultònia	32
Pl. Francesc Calvet i Rubalcaba	14
C. Mare de Déu dels Àngels	51
C. de Joan Oliver i Sallarès 'Pere Quart'	26
C. de Joan Salvat-Papasseit	28
Ctra. de Taialà	25
Pg. de Fora Muralla	80
Pg. de José Canalejas	79
C. de Jaume Pons Martí	50
C. de Palafrugell	70
Pg. de Sant Joan Bosco	99
Pg. del General Mendoza	59
Pg. d'Olot	329
Pl. de l'Assumpció	40
Pl. del Marquès de Camps	9
Rbla. de Catalunya	29
Pl. de Madrid	12
Rbla. de la Llibertat	51
Rda. de Sant Antoni Maria Claret	77
Tuliper de Virginia (A.bipunctata+Aphidoletes)	24
Pl. de Josep Maria Puig i Salellas	24
Total arbres alliberament	3.671

Control processionària del pi

Pel que fa a la plaga de la processionària del pi, aquest any 2023 l'Ajuntament de Girona segueix amb els tractaments d'endoteràpia que tan bon resultats ens aporten. Aquest mètode consisteix en injectar un producte fitosanitari directament en el sistema vascular de la planta. D'aquesta manera s'evita la dispersió dels productes fitosanitaris al medi ambient. Aquest tractament es va fer a finals de tardor del 2022 (entre els mesos de setembre i novembre), per controlar les erugues que seran plaga el 2023. Cal esmentar que l'eficàcia de control mitjançant aquesta tècnica és del 100%. Aquest any el tractament d'endoteràpia es va fer en uns 800 arbres, situats sobretot dins la trama urbana.

La darrera tècnica pel control d'aquesta plaga utilitzada per l'Ajuntament és l'eliminació mecànica de les bosses de processionària, tallant i destruint-les durant la seva formació (desembre-febrer). Aquest mètode es fa per revisions visuals als arbres a través de l'empresa de jardineria que porta el manteniment dels diferents sectors de la ciutat o quan les bosses són detectades per la ciutadania

Aquest any 2023 seguim amb els bons resultats del control d'aquesta plaga, gràcies a la combinació d'estratègies que estem portant a terme. Aquest fet es confirma per les queixes rebudes de processonària els últims anys, les quals són pràcticament inexistent.

Control morrut i eruga perforadora de les palmeres

En relació a les palmeres de la ciutat i degut a la necessitat de fer tractaments fitosanitaris pel control del morrut de les palmeres i de l'eruga perforadora, ambdues plagues molt devastadores que poden produir danys molt importants i fins i tot la mort d'aquestes espècies, l'Ajuntament determina una estratègia de control a través de la gestió integrada de plagues (GIP).

L'estratègia pel control de les plaga plantejada per l'Ajuntament en aquest contracte, preveu els següents tractaments:

- 1r. Tractament entre els mesos de febrer i març, amb l'aplicació de nemàtodes (*Steinernema carpocapsae*).
- 2n. Tractament principis de mes de maig, amb l'aplicació de nemàtodes (*Steinernema carpocapsae*).
- 3r. Tractament entre els mesos de juliol i agost, amb l'aplicació d'un producte fitosanitari químic.
- 4t. Tractament el mes de setembre, amb l'aplicació d'un producte fitosanitari químic.
- 5è. Tractament e mes de novembre, amb l'aplicació de nemàtodes.

3.9.3. Parc de la Devesa

Durant aquest 2023 hi ha hagut una continuació en el manteniment del parc i el control de l'arbrat monumental tal com plantejava el nou concurs iniciat el 2021. Aquest canvi ha estat molt positiu en termes d'especialització atès que el manteniment de tota la jardineria i neteja diària és reservat a Centres Especials de Treball, mentre que el manteniment i control de l'arbrat monumental i viari, juntament amb una assessoria tècnica, s'han pogut concentrar els esforços l'especialització del manteniment i seguretat de l'arbreda centenària.

Cal destacar que amb l'especialització en el manteniment de l'arbrat s'han destinat un total de 50 dies de poda amb elevadora de 42 metres d'alçada (abans eren 40). S'han revisat la totalitat dels arbres durant les tongades de primavera i tardor de forma exhaustiva el qual permet fer alguna cirurgia puntual, destinar temps en l'eliminació de cossos fructífers de fongs en alçada i centrar esforços en les zones més concorregudes.

Amb el canvi de metodologia la brancada que és triturable es deixa al parc tancant el cicle. Gràcies al canvi de contracte s'han pogut introduir millores substancials com la incorporació de bioestimuladors incorporats en el reg per fer front a les plagues de forma natural el qual ha comportat no haver de tractar amb fitosanitaris aeris. També s'ha invertit esforços en la descompactació del sòl mitjançant el Sistema de Fissura Permanent en què es creen fissures amb aire comprimit amb incorporació d'una barreja de substrats (nutrients, bioestimulats, ...).

La nova metodologia de deixar el sotabosc sense llaurar per no afectar les arrels ha comportat un progressiu canvi en el sotabosc, actualment amb un bon potencial de llavors de gramínies i herbàcies.

Com a novetat es destaca la posada en funcionament de les bombes del pou de Felix Farró per a l'augment de cabal disponible al sistema de reg per inundació de l'arbrat monumental durant els mesos més calorosos. Tot i això com a conseqüència de les restriccions de la sequera el sistema de reg ha estat parat bona part de l'any, a l'igual que durant gairebé tots els mesos del 2023 no ha arribat aigua al canal dels jardins de la Devesa com a conseqüència de les mesures de restricció per la sequera que marca l'Agència Catalana de l'Aigua.

3.9.4. Gestió forestal i boscos

Boscos no urbans – ADF Girona

L'Agrupació de Defensa Forestal Girona a l'any 2023 va fer una actuació de prevenció d'incendis forestals a la casa de les figues, en 18,6 ha i va començar a fer la desbrossada de la zona de Font de la Pólvora i Vila-roja, on s'hi farà una aclarida a petició dels Bombers de la Generalitat

Pel que fa als voluntaris, s'han fet un total de 64 activitats, amb una participació de 232 persones, i amb un total de 2.300 hores. A les activitats participen diferents nombres de voluntaris segons l'activitat, des de dues fins a nou persones, entre les quals:

- Adequació de pistes i els seus marges, fent franges auxiliars de trànsit per fer més segur el pas de vehicles per les pistes en cas d'emergència, com a la pista carena i Sant Miquel.
- Desbrossar zones que ja s'havien fet en campanyes anteriors, per conservar-les i mantenir-les amb una vegetació de baixa intensitat: zona olivet d'en Salgueda.
- Senyalització de les pistes, mantenint, conservant i retolant de nou quan és necessari.
- Vigilància del massís sobretot en els moments de més risc d'incendi forestal.

Boscos urbans

Referent a la gestió forestal del sector urbà, durant l'any 2023 s'ha seguit mantenint les franges executades per la prevenció d'incendis forestals del nucli de Girona en els espais de titularitat municipal. D'aquesta manera es millorarà la seguretat de les persones, el patrimoni i infraestructures, i es reduirà el risc de propagació d'un incendi cap a l'exterior d'un nucli urbà o urbanització.

El manteniment i neteja d'itineraris de natura i boscos municipals del terme de Girona s'ha realitzat a través de les empreses de centres especials de treball que duen a terme les operacions següents durant l'any 2023:

- Retirada setmanal de papers, brossa i brutícia dels boscos municipals.
- 4 retirades setmanals de deixalles de l'àrea recreativa de la font del Ferro (2 cops entre setmana i 2 cops de divendres a diumenge).
- 2-4 desbrossades anuals dels itineraris de natura.
- 2 desbrossades anuals dels perímetres dels boscos municipals.
- Una esclarissada de branques seques, arbres morts i perillosos en les proximitats de camins i zones obertes.

Altres

En relació amb la gestió dels acords de custòdia del territori, es mantenen els acords que disposava l'any 2023 l'Ajuntament de Girona amb una totalitat de 29,95 ha.

El cos d'Agents Rurals de la Generalitat continua fent el control i aguait nocturns amb armes de foc al sector Oest de la ciutat, atès l'important presència de senglar i al perill que suscita la proximitat d'aquest ungulat a les vies de comunicació i a les zones verdes de la ciutat. També tal com s'explica a l'apartat de protecció de la salut, s'ha contractat un servei extern de captura amb gàbia amb un total de 32 captures l'any 2023.

Pel que fa a altres àmbits de la zona de seguretat del municipi, els caçadors han realitzat actuacions de control de senglars mitjançant batudes diürnes al Pla de Can Triola, Campdorà, Montilivi i Montjuïc,

amb un totalitat de 44 captures en les 11 batudes extraordinàries organitzades l'any 2023 (increment d'un 11% respecte any anterior)

En relació amb la temporada de caça 2022/2023, les tres colles de caçadors de Girona van capturar un total de 110 senglars en l'àrea local de caça del municipi.

3.9.5. Rius

El manteniment dels rius principals del terme municipal de Girona (Onyar, Ter, Güell, Galligants i les rieres Bullidors i Marroc) són gestionats per la secció de Paisatge i Biodiversitat. Es segueix portant a terme el manteniment d'aquests espais, a partir del concurs de manteniment que s'inicia el març de 2020.

El 2023 s'ha treballat en la línia de les propostes de manteniment del Pla de conservació i manteniment dels rius urbans de Girona, amb l'objectiu de potenciar i millorar els ecosistemes riparis i fluvials. En aquesta línia s'han introduït canvis en les metodologies en treballs forestals, eliminació d'espècies exòtiques invasores, estratègies d'introducció de vegetació autòctona o la protecció i potenciació de la fauna.

L'any 2022 s'han seguit portant a terme tasques per l'eliminació d'espècies exòtiques invasores (*Ailanthus altissima*, *Robinia pseudoacacia* i *Gleditsia triacanthos*), tant en diversos trams de rius urbans com en els espais del passat projecte Life Riparia (ConSORCI del Ter). Aquests treballs han estat possibles gràcies a la incorporació en el concurs de manteniment d'espais naturals.

L'any 2019 el Consorci del Ter va firmar un contracte de custòdia del territori amb els propietaris de les Deveses d'en Bru a la zona de Domeny de Baix. Aquest espai és part de la Xarxa Natura 2000, del Pla Especial d'Interès Natural (PEIN) i està inclòs dins del sistema de parcs fluvials i deveses del Pla General d'Ordenació urbana de Girona. L'extensió total de la finca és de 31,7 hectàrees. Durant el 2023 s'ha seguit aportant la dotació econòmica al Consorci del Ter que ha permès continuar amb el manteniment i millora de l'espai i itineraris, el control de flora i fauna exòtica, el seguiment de tortugues i amfibis, activitats d'educació i sensibilització ambiental a escoles o organització d'activitats esportives com la Ter Bike Experience.

L'acord de custòdia fluvial entre l'Agència Catalana de l'Aigua, La Sorellona, el Consorci del Ter i l'Ajuntament de Girona a permès treballar conjuntament per recuperar i millorar els valors naturals dels rius de la ciutat. En aquest sentit aquesta col·laboració estreta va permetre guanyar la candidatura de Fons Next Gen UE de "Renaturalització y resiliència de ciutats" amb el projecte GIRONAT.

3.9.6. Hortes de Santa Eugènia

La gestió i el manteniment de l'àmbit de les Hortes de Santa Eugènia, és una tasca assumida per la secció de Paisatge i Biodiversitat. Es segueix portant a terme el manteniment d'aquests espais, a partir del concurs de manteniment que s'inicia l'any 2020. Aquesta adjudicació comprèn les feines següents: una desbrossada trimestral, una neteja mensual de camins i recs, una recollida quinzenal dels punts d'abocament i un repàs setmanal de papers i papereres i neteges del fons de la sèquia quan la gestió de l'aigua ho permet.

La gestió de les hortes implica també l'adequació de camins, l'arranjament de canals de reg i sistema de comportes, així com la reparació de mobiliari urbà com a conseqüència d'actes vandàlics o la col·locació i millora de la senyalística existent.

Aquest 2023 s'ha continuat la gestió indirecta de 303 parcel·les d'horts municipals mitjançant la cessió de les parcel·les a l'Associació d'Usuaris de les hortes de Santa Eugènia i col·laborant estretament en el manteniment de les casetes, sistemes de reg o tanques perimetrals com s'ha mencionat anteriorment

Pel que fa justament les parcel·les d'horts municipals, l'any 2023 s'ha iniciat varies tasques per fer evolucionar el sistema de gestió vigent. En el marc del projecte Menja't Girona, finançat amb fons NextGeneration UE i gestionat per l'àrea de Promoció Econòmica, s'ha contractat la redacció de la

documentació necessària a la normativa reguladora dels usos i activitats a les Hortes de Santa Eugènia (Ordenança), així com a l'establiment del servei públic d'horts. S'ha portat a terme un procés de participació activa amb els usuaris de les Hortes durant tota el període de redacció, a fi d'adaptar-se al màxim a les necessitats i diligències.

En el marc del mateix projecte Menja't Girona, s'ha iniciat un conjunt d'actuacions que han de millorar l'àmbit de les Hortes, tan a nivell paisatgístic, de les infraestructures, dels equipaments, i de la biodiversitat. Son actuacions que gestionem des de la secció de Paisatge i Biodiversitat amb la col·laboració de les àrees de Transformació Urbana i de Promoció Econòmica, i que tindran continuïtat als 2024 i 2025.

Com a la resta del territori, la falta de recurs hídic es va notar molt a les Hortes, sobretot a l'inici i al final de la temporada d'estiu. En tot cas, la gestió del poc recurs va ser més eficient, gràcies a la col·laboració amb la Comunitat de regants de la sèquia Monar (aprovada i ja constituïda de manera definitiva durant l'ant 2023) i entre les 3 ajuntaments. La secció de paisatge i biodiversitat (pel que la xarxa de recs i canals de les Hortes), així com la de Serveis Urbans (pel que fa la sèquia Monar), van iniciar projectes de reparació, de rehabilitació i de millora, per poder garantir un aprofitament eficient i una repartició adequada del cabal autoritzat (durant la situació d'excepcionalitat per la sequera).

En conseqüència, és un espai en plena mutació per poder respondre als grans reptes posats pel canvi climàtic, fomentar les activitats hortícoles (de lleure i de subsistència) de forma respectuosa amb el medi ambient, i acompanyar i capacitar els usuaris i la ciutadania a aquest nou context, amb la col·laboració de l'associació d'usuaris de les Hortes.

3.10. Serveis mediambientals

L'any 2017 es varen crear dues places de "Tècnic especialista d'agent ambiental" amb l'objectiu d'ampliar les funcions del servei d'inspecció de la secció de -residus i neteges- existent fins aleshores. Les funcions eren informar i assessorar de la normativa ambiental; inspeccionar el compliment de la normativa de les activitats relacionades amb el Medi Ambient; prendre mostres i realitzar mesures de soroll i paràmetres de qualitat ambiental; emetre informes en relació a les infraccions comeses i col·laborar en la gestió operativa de projectes i actuacions de l'àrea, entre d'altres.

Al gener del 2018 se n'incorporen dos més a la plantilla, essent un grup format per 4 persones. Aquesta figura, representa una evolució del servei d'inspecció, ja que la seva condició de funcionaris, els permet aixecar actes d'inspecció.

Finalment, l'any 2022 i per voluntat política es va amortitzar una de les places i en l'actualitat, són 3 persones desenvolupant funcions en diversos àmbits de l'àrea, realitzant inspeccions i tasques en relació a: control de plagues i animals; neteja viària i recollida de residus; parcs, jardins i espais verds; seguretat alimentària, protecció de la salut, cicle de l'aigua i salubritat. Les funcions principals són informar, sensibilitzar, assessorar i si s'escau, sancionar per al compliment de la normativa ambiental. També, i pendent de la contractació de l'empresa que realitza el control de la prestació i qualitat del servei, es realitzen seguiments dels serveis que presta l'adjudicatari del l'actual contracte de neteja viària i recollida de residus (Girona+Neta).

Pel que fa al nombre i la tipologia de serveis i actuacions realitzades, cal dir que són sempre en funció de les necessitats de l'àrea en un moment determinat. Per tant, la planificació de les tasques va variant, i pot esdevenir molt diferent d'un període a un altre, tant pel que fa a tasques, com a inspeccions realitzades, actes aixecades, etc.

Es consolida la visió d'un servei transversal dins la pròpia àrea de transició ecològica i transformació urbana, regidoria d'acció climàtica.

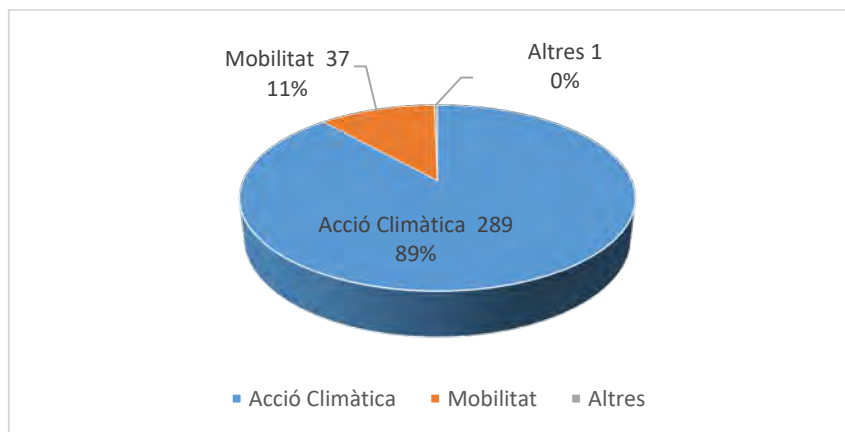
3.10.1. Actuacions realitzades

Les actuacions realitzades pels tècnics especialistes d'agent ambiental les dividim en dos grups:

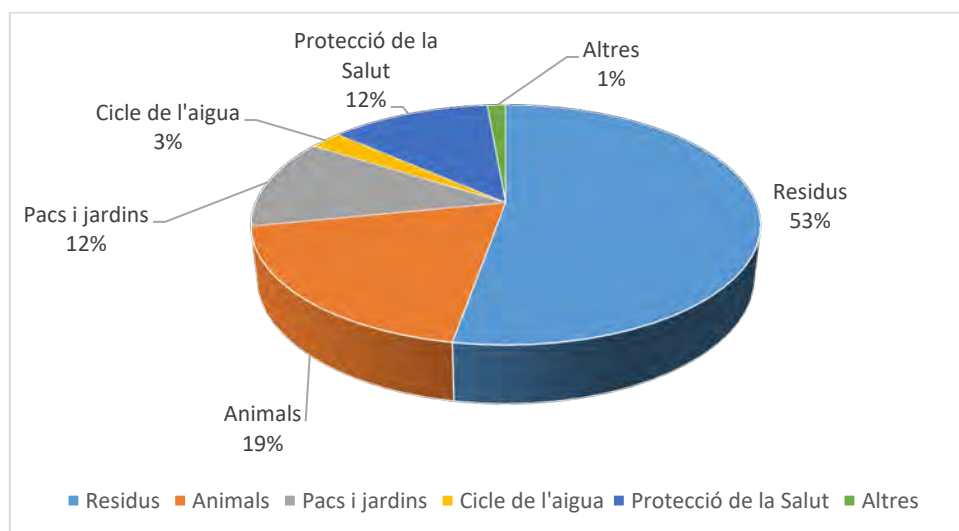
1. Actuacions provinents de peticions de serveis tècnics / ciutadania
2. Actuacions de seguiment i control

1. Les actuacions provinents de peticions de serveis tècnics o ciutadania, poden ser generades a través dels serveis tècnics municipals; a resultes de peticions de la ciutadania a través de trucades al servei, instàncies, bústies d'avísos o per actuacions d'ofici davant una incidència detectada.

L'any 2023 s'han realitzat un total de **327 actuacions**. D'aquestes 327 actuacions, 289 corresponen a actuacions relacionades amb l'àrea de transició ecològica i transformació urbana, regidoria d'acció climàtica. La resta s'han resolt a altres àrees de l'Ajuntament de Girona.



Si ens centrem en les 289 actuacions plenament corresponents a l'àrea de transició ecològica, regidoria d'acció climàtica, es desglossen en les següents tipologies: 152 (53%) corresponen a residus i neteja viària; 55 (19%) corresponen a animals domèstics; 35 (12%) a Parcs i Jardins, 7 (2%) a Aigües; 35 (12%) a Protecció de la salut i 4 (1%) corresponen a d'altres classificacions.

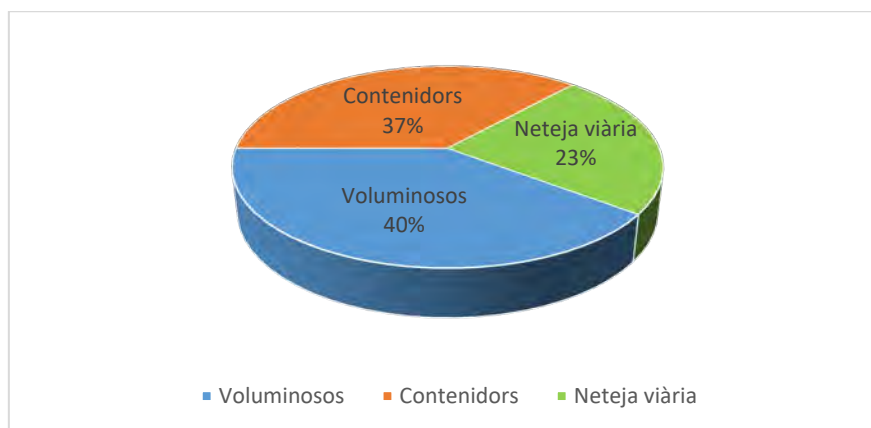


Com es pot apreciar, la meitat de les actuacions correspon a les peticions referides a residus i neteja viària donat pel costum i la inèrcia dels anys; també perquè sempre han estat qüestions molt sensibles entre la ciutadania.

2. Actuacions de seguiment i control. El seguiment i control de la contracta de Girona + Neta es fa a través d'un programari específic (VISION) aportat per l'empresa adjudicatària segons les prescripcions de la contractació. A través d'aquest programa que es presenta en formats ordinador i aplicació mòbil,

es fan tasques de seguiment dels vehicles gràcies als GPS que porten instal·lats. També és una bona eina per introduir dades de problemàtiques detectades a la via pública, classificar-les per tipologia i demanar-ne la resolució directament a peu de carrer.

En total, l'any 2023, s'han realitzat 1.165 avisos, els quals es desglossen bàsicament en tres tipologies: 463 (40%) avisos de presència de voluminosos al carrer; 275 (24%) avisos corresponents a neteja viària; i 427 (37%) avisos corresponents a l'estat dels contenidors (bruts, espatllats...).



Les actuacions poden acabar en actes aixecades per a la incoació o no d'un expedient que pot arribar a ser sancionador. L'any 2023 s'han aixecat una total de 107 actes de les quals 40 corresponen a actes aixecades a particulars, 58 són d'establiments comercials i 9 a d'altres classificacions.

3.11. Mesures disciplinàries

3.11.1. Expedients sancionadors tramitats per l'Àrea de Transició Ecològica i Transformació Urbana / Regidoria d'Acció Climàtica

Els expedients sancionadors tramitats per l'àrea de Transició Ecològica i Transformació urbana (regidoria d'Acció Climàtica) provenen de:

- Actes de la Policia Municipal de Girona
- Actes dels Agents Ambientals de l'àrea de Sostenibilitat

Els expedients sancionadors s'han tramitat en base a les següents Ordenances Municipals i Lleis:

- Sorolls: Ordenança municipal reguladora del soroll i les vibracions de Girona.
- Residus: Text refós de l'Ordenança de gestió dels residus municipals.
- Neteja: Ordenança reguladora de la neteja pública de Girona.
- Jardineria: Ordenança general de convivència ciutadana i via pública.
- Animals: Ordenança municipal de protecció, control i tinença d'animals de Girona.
- Seguretat Alimentària: Llei 18/2009 de 22 Octubre de Salut Pública.
- Qualitat ambiental: Reial Decret 487/2022, de 21 de juny, pel que s'estableixen els requisits sanitaris per a la prevenció i control de la legionel·losi.

Expedients sancionadors

	Incoats	Resultats
Sorolls	298	245
Residus	35	43
Olors	0	0
Neteja	662	633
Jardineria	1	1
Animals	71	56
Seguretat alimentària	8	8
Qualitat ambiental	1	0
Total	1.075	986

Classificació expedients sancionadors

Lleus	951
Greus	27
Molt greus	8

Cal destacar que aquest 2023 s'ha doblat respecte el 2022 el nombre d'expedients sancionadors oberts per infraccions de l'Ordenança reguladora de la neteja pública de Girona, incoats en base a les actes emeses per la Policia Municipal de Girona.

També mencionar que aquest 2023 s'ha tramitat un expedient sancionador contra una empresa de la ciutat per incompliment de la normativa de control i prevenció de la legionel·losi.

Import de les sancions tramitades durant any 2023

Pagaments voluntaris: 28.609,16€

Drets reconeguts: 101.584,81€

Aquest 2023 s'han reduït els ingressos per drets reconeguts atès que els expedients sancionadors en matèria d'animals i sorolls, els quals imposen sancions econòmiques més elevades, també s'han reduït en nombre. En canvi augmentant el nombre de tramitacions d'expedients sancionadors en matèria de neteja que tenen sancions econòmiques més baixes.

4. Annexos

4.1. Estat d'execució del Pla de Mobilitat

Codi	Tram de xarxa/Àmbit d'actuació	Actuació	Grau d'execució	%
P1.1	Pont de la Barca	Protecció de la vorera per senyalització de carril en calçada	Finalitzat l'agost de 2014	100
P1.17	Carretera Sant Gregori	Pavimentació de la vorera entre les rotondes de Taialà i de l'avinguda Tarradellas: Ampliació pont de la riera.	Finalitzat Octubre 2017	100
P1.2	Santa Eugènia entre Francesc Estival i Monar	Ampliació de la vorera nord	Ampliació d'un tram a trav. la Fàbrica i Francesc Estival, juny 2015. Millora parada de bus amb Sèquia Monar i ampliació de vorera Juliol 2018	100
P2.4	Santa Eugènia	Adequar guals per a vianants a normativa a la xarxa bàsica de vianants	Adaptació de dos passos de vianants a trav de la Fàbrica i Francesc Estival, juny 2015. Fet 2 rebaixos amb travessia Santa Eugènia. Ampliació vorera sota viaducte a trv del Carril fi 29/06/2016	100
P2.5	Flux Mobilitat - Oest Vilablareix	Adequar guals per a vianants a normativa	Adaptació de 5 passos de vianants a Pau Birol amb carrer Salt (2) i Sant Narcís (3)	100
P3.1	Plaça Montserrat	Reforma i eliminació de les barreres entre el barri Sant Narcís i el parc Central	Finalitzat l'octubre de 2014	100
P4.1	Passeig de Santa Eugènia	Continuïtat del parc des de passeig d'Olot fins a Santa eugènia. Eliminació vial Maçana des de Turó a passeig de Santa Eugènia. Lope de Vega cul de sac	2016	100
P4.2	Rambla Ramon Berenguer II Cap d'Estopes	Eliminació del vial al mig de la rambla	Finalitzat l'agost 2014	100
P4.3	Plaça Santa Susanna	Pacificació vial entre plaça i església	Finalitzat el Juliol 2014	100
P4.4	Plaça Salvador Dalí	Reforma i supressió barreres arquitectòniques. Execució Hipercor.	Octubre 2022	100
P6.1	Escola Mare de Déu del Mont - Rambla Ramon Berenguer II	Camí segur a l'escola. Millora d'itineraris: visibilitat i supressió de barreres arquitectòniques	Fi de l'adaptació de la rambla Ramon Berenguer II el 2021.	100
P6.2	Escola Annexa-Joan Puigbert - C. Isabel La Catòlica	Realització de l'estudi de camí segur a l'escola	Presentat a l'escola 10.11.2015	100
P6.2	Escola Annexa-Joan Puigbert - C. Isabel La Catòlica	Redacció estudi camí escolar	Execució primera fase 12.09.16. 2018 realització darrera fase	100
P6.3	Projecte Camí segur a l'Escola Domeny - Ctra. de Taialà	Redacció estudi camí escolar	Presentat a escola 15.6.2017	100
P6.4	Escola Dr. Masmijtjà - C. de la Creu	Redacció estudi camí escolar	Presentat a escola 25.5.2017	100
P6.5	Escola Montjuïc - Montjuïc	Redacció estudi camí escolar	Presentat a l'escola 25.4.2018	100
P6.6	Escola Joan Bruguera - Artillers	Redacció estudi camí escolar	Estudi redactat i presentat a l'escola 18/11/2019	100

Codi	Tram de xarxa/Àmbit d'actuació	Actuació	Grau d'execució	%
P6.7	Escola Migdia - C. Sant Agustí	Redacció estudi camí escolar	El curs 2020-2021 s'ha realitzat l'estudi de Camí escolar.	100
P6.8	Escola Santa Eugènia - Passeig d'Olot	Redacció estudi camí escolar	El curs 2021-2021 s'ha realitzat l'estudi de Camí escolar. Presentació a l'escola 26.10.2021	100
P7.1	Estudi de diagnosi i proposta de la xarxa d'itineraris de natura, salut i lleure	Estudi de salut i proposta de la xarxa d'itineraris de natura, salut i lleure	Projecte "La vora" de 2018	100
B1.1	Aprovació de la xarxa bàsica pedalable	Aprovació de la xarxa bàsica	Aprovació xarxa en el Pla trienal de la bicicleta 14/05/2021	100
B2.1	Itinerari des de l'Hospital Josep Trueta fins a rotonda del Relotge per l'av de França, camí Font de l'Abat i el pont de la Barca i la Devesa	Senyalització de carril bici en calçada i vorera compartida a la Devesa. 1140 m.	Executat l'agost de 2014	100
B2.2	Viaducte del tren (pont de Pedret - plaça Poeta Marquina)	Construcció d'un carril bici sota el tram nord del viaducte	Finalitzat Febrer 2017	100
B2.3	Nou pont del Riu Ter i rotonda pg. Sant Joan Bosco	Noves infraestructures que preveuen carril bici en calçada	30/04/2015 Posta en servei del nou pont amb 650 m de carrils bici per a cada sentit	100
B2.4	Pedret i Pont Major	Senyalització d'un carril bici entre Pedret i Pont Major	Executat 19/08/2016	100
B2.5	Santa Eugènia des de parc Central fins a carrer Nou	Senyalització del carril bici	Finalitzat 2/5/2017 i des de Parc Central fins a Tarradellas 22/11/2017	100
B2.6 a	Oviedo i ctra. Santa Coloma fins a la plaça de Salt	Senyalització d'un carril bici des del carrer Oviedo fins a la carretera de Santa Coloma	Senyalització carril bici en calçada 857 m.. Executat 4/3/2015	100
B2.7	Santa Coloma des de la plaça de Salt fins a Vilablareix	Construcció carril bici	Finalizat el novembre 2023	100
B3.1	Estació de Girocleta a rambla Ramon Berenguer II i plaça Europa		Posta en marxa 4/12/2015	100
B3.2	Estació Girocleta Eixample sud	Girocleta al carrer Freser	29 de maig de 2017 posta en servei	100
B3.3	Estació Girocleta Zona c. La Salle amb c. J.Maragall	Eixample	27/10/2017 posta en marxa estació de Girocleta	100

Codi	Tram de xarxa/Àmbit d'actuació	Actuació	Grau d'execució	%
B3.4	Estació Girocleta La Rodona (c. Santa Eugènia)	Sant Narcís	Nova estació 25/07/2020 a plaça Santa Eugènia	100
B3.5	Estació Girocleta Pont Major	Pont Major	En funcionament 15/05/2019	100
B3.6	Estació Girocleta Sant Ponç	Sant Ponç	31/05/2018 posta en marxa estació	100
B4.1	Implantació de noves zones d'aparcaments per a bicicletes	Instal·lar zones d'aparcament per a bicicletes	Realització a demanda.	100
B5.1	Plànols xarxa bicicleta	Disseny i edició d'un plànol d'estacionaments, itineraris i carrils per a bicicletes	Versió web feta. Vestió en paper de la campanya "Ciclista a la vista"	100
B6.1	Potenciar el repartiment de mercaderies en bicicleta	Mesures per afavorir el repartiment en bicicleta de mercaderies	Acord de Junta de Govern de 1/09/2019 que amplia l'horari de repartiment de mercaderies en cicles : de dilluns a dissabte de 7.00 a 22.00	100
	Carril bici Parc Central	Senyalització carril bici pel parc	Executat 12/2/2015 i juny 2015	100
TP1.2	Transport a demanda a R. Palau, Puig d'en Roca i UdG les Àligues	L1, L2 i L7 - Millora velocitat comercial	A partir del 19 d'agost de 2019 s'implanta transport a la demanda per a PMR a UdG Àguiles L7. A partir del 2/06/2020 la nova L12 dóna servei al Barri Vell, al barri de Sant Daniel i al Puig d'en Roca. La L2 deixar d'anar a Puig d'en Roca i la L11 deixa d'anar al barri de Sant Daniel i al Barri Vell.L1 dóna servei a R Palau.	100
TP1.3	Priorització del bus als semàfors	Totes les línies - Millora velocitat comercial	Millora coordinació de semàfors a Emili Grahit	100
TP1.4	Alternar recorregut entre Vila Roja i Font de la Pòlvora	L6 - Millora velocitat comercial	A partir del 13 d'octubre de 2014 passa un bus cada hora	100
TP1.5	Augmentar freqüència a 15 minuts al Pont Major	L6 - Millora freqüència	A partir el 13/11/2023 els dies laborables	100
TP1.7	Alternar recorregut entre Barri Vell i l'avinguda de Jaume I	L11- Augment capacitat línia	Implantat el 3 de novembre de 2014	100
TP10.1	Aprovar un reglament del transport públic urbà en el municipi	Aprovació d'un nou reglament que reguli el transport públic urbà a la ciutat de Girona	Aprovació definitiva 11/03/2019	100
TP2.1	Millora del Punt de Connexió Plaça Marquès de Camps - Jaume I	Millora d'accessibilitat i informació de transbords	Inclòs en projecte de millora d'accessibilitat de parades de bus que s'ha redatat . Execució 2020	100
TP2.2	Millora del Punt de connexió Correus - Jutjats	Millora d'accessibilitat i informació de transbords	Inclòs en projecte de millora d'accessibilitat de parades de bus que s'ha redatat . Execució 2020	100

Codi	Tram de xarxa/Àmbit d'actuació	Actuació	Grau d'execució	%
TP2.3	Millora de connexió de plaça Poeta Marquina	Millora d'accessibilitat i informació de transbords	Millora del paviment de la parada 2022	100
TP3.2	Manteniment campanya publicitat	Campanya publicitària TMG 2015 pla de comunicació	Campanya de promoció "Mou-te en bus" l'any 2022	100
TP6.1	Renovació d'autobusos	Adquisició d'autobusos per a la renovació de flota	S'han adquirit 4 autobusos: Dos de gas natural de 80 places i dos amb 61 places. En funcionament abril 2015	100
TP6.2	Construcció de la nova estació d'autobusos interurbana	Competència de la Generalitat de Catalunya.	Entrada en funcionament 9 de maig 2017	100
TP7.2	Millora de la seguretat en les parades	Actuacions de seguretat en parades	Millora de 2 parades a Sant Joan Bosco	100
TP7.3	Millora de les parades interurbanes	Millores en parades interurbanes	Millora parada carrer Pont de la Barca, 1 del passeig Sant Joan Bosco , 1 a Pedret, 1 a UdG, 1 a Domeny	100
VP1.1	Avinguda de França	Implantació de criteris de gestió de la xarxa primària viària	Revisat senyalització i modificacions fetes novembre 2015	100
VP1.1	Revisar senyalització xarxa viària primària	Revisió limitació de velocitat en aplicació de l'article 50 del RGC, aprovat pel RD 1428/2003, de 21 de novembre i modificat pel RD 970/2020 de 10 de novembre)	11/5/2021	100
VP1.2	Font de l'Abat-Pont de la Barca	Pacificació del trànsit. Aplicació de criteris de gestió de la xarxa secundària	Finalitzat l'agost de 2014	100
VP1.2	Revisar senyalització xarxa viària secundària	Revisió limitació de velocitat en aplicació de l'article 50 del RGC, aprovat pel RD 1428/2003, de 21 de novembre i modificat pel RD 970/2020 de 10 de novembre)	11/5/2021	100
VP1.4	Passeig Sant Joan Bosco-Pedret	Implantació de criteris de gestió de la xarxa primària viària	Revisat senyalització i modificacions fetes novembre 2015	100
VP1.5	Carrer Pont Major i Pedret	Implantació de criteris de gestió de la xarxa secundària viària	Revisat senyalització i modificacions fetes novembre 2015	100
VP3.3	Gaspar i Casal, Fontanilles i San Francesc	Expulsió de vehicles que cerquen aparcament mitjançant al informació de places disponibles de zona blava en rètols i smartphones	Posta en marxa 5/10/2015	100
VP4.1	Implantació gradual de punts de recàrrega públics i gratuïts per a vehicles elèctrics en superfície		Instal·lació de dos punts de recàrrega ràpida Juny 2016	100
VP4.3	Reducció de l'Impost de circulació al 50% pels vehicles híbrids i del 100% pels vehicles elèctrics	Aprovació inicial de la modificació de l'ordenança fiscal de incrementar al 75% la bonificació dels vehicles elèctrics	Aprovat desembre 2014	100

Codi	Tram de xarxa/Àmbit d'actuació	Actuació	Grau d'execució	%
VP4.5	Ampliació de l'horari de càrrega i descàrrega al Barri Vell si les mercaderies es distribueixen amb vehicles elèctrics.		Nou acord Junta de Govern Local 1/09/2017 resolució 2017001271 que incorpora aquest criteri	100
VP4.6	Substituir gradualment els vehicles municipals per vehicles elèctrics		Adquisició de 5 furgons elèctrics per substituir vehicles de combustió. Desembre de 2019. A partir de 2020 tots els turismes i furgons s'adquireixen elèctrics (excepte PM)	100
VP4.7	Incorporar als plecs dels serveis i empreses concessionàries l'obligació de incorporar gradualment vehicles elèctrics en els seus serveis		S'ha inclòs com a condició especial d'execució en tots els contractes que es viable.	100
VP5.1	Pla d'incentivació de l'ús del cotxe compartit: estudi de viabilitat de servei municipal de carsharing		0 L'any 2021 s'ha redactat l'estudi del dimensionament i la redacció de part del projecte d'establiment del servei de carsharing a la ciutat de Girona	100
A2.5	Ampliació de la zona blava al carrer Bonastruc de porta / Sota vies		0 Fet	100
A2.6	Micro zones blaves		0 Senyalització de Para i compra	100
A2.7	Eliminar zona blava a plaça Catalunya		0 Realitzat el 18/05/2020	100
A3.10	Constituir la taula sectorial de distribució urbana de mercaderies	La taula Sectorial de Mercaderies constituirà un òrgan de participació ciutadana en l'àmbit de la distribució urbana de mercaderies	Constituída 28.9.2015. Primera reunió 21.10.2015	100
A3.5	Concentrar permisos especials per a càrregues i descàrregues nocturnes silencioses fins a les 22 hores	Regulació dels trànsit de vehicles pensats i comercials per les diferents zones de la ciutat, en funció tant del pes com de les mides del vehicle	Autoritzacions realitzades	100
A3.6	Ampliar l'horari de càrrega i descàrrega al Barri Vell pels	Regulació dels trànsit de vehicles pensats i comercials per les diferents zones de la ciutat, en funció tant del pes com de les mides del vehicle	Horari de càrrega i descàrregaper a cicles en el barri vell és de 7 a 22.00 de dilluns a dissabtes feiners. Aprovat setembre de 2017	100


Codi	Tram de xarxa/Àmbit d'actuació	Actuació	Grau d'execució	%
	vehicles elèctrics i bicicletes			
A4.1	Ampliar oferta de punts de recàrrega de vehicles elèctrics		L'11/09/2016 s'han posat en marxa 2 punts al nord i sud de la ciutat	100
A6.1	Elaborar reglament per aparcaments públics en concessió municipal		0 Reglament aprovat 29/07/2022	100
SV2.3	Campanyes policia indisciplina viària bicicletes		S'ha dut a terme 7 campanyes.	100
AM1	Xarxa de vigilància soroll a la via pública	Instal·lació de 5 sonòmetres	Els 5 sonòmetres són operatius, i plenament consultables pels serveis tècnics. Les dades actuals s'aniran publicant com a Open Data, i pel 2015 es preveu disposar d'una aplicació de consulta en obert.	100
AM2	Actualització del mapa de Soroll	Mapes de situació acústica de 2015	Redactat i publicat a: https://web.girona.cat/sostenibilitat/qualitat-ambiental/contaminacio-acustica/mapes-soroll	100
AM3	Xarxa de control de contaminació atmosfèrica	Mesura de la qualitat de l'aire	Realitzat i publicat a: https://web.girona.cat/sostenibilitat/qualitat-ambiental/contaminacio-atmosferica	100
AM4	Xarxa de vigilància automàtica de l'aire	Xarxa de sensors de qualitat d e l'aire NO2 o PST per conèixer evolució diària i anual	Sensor permanent a Escola de música. Xarxa de mesura periòdica de NO2. Al 2019: Prova pilot Bettair amb 4 nodes de monitoratge ambiental i Projecte de ciència ciutadana (Cleanair@School) en 9 escoles per analitzar a escola i carrers del voltant la qualitat de l'aire	100
AC3.1	Reunió Ajuntaments i administracions semestrals		Inici reunions 23.7.15. Actualment preparació de documents per licitar la redacció del PMU supramunicipal amb 11 municipis	100
MS1	Revisar i actualitzar els programes d'educació de l'Ajuntament	Actualització de recursos educatius	Revisions realitzades: https://web.girona.cat/mobilitatescolar/activitats	100
MS2.1	Campanya "Circular de manera cívica"	Campanyes per a què els ciclistes circulin amb civisme fent un bon ús de la bicicleta i respectant les normes de circulació i les altres persones usuàries de la via	Presentació de la campanya "Ciclista a la Vista" el 18 de març de 2015	100
MS2.2	Segona campanya prevista al Pla de Mobilitat urbana		Campanya 2017 "Comparteix la ciutat"	100
MI1.2	Aplicació per smartphone amb tarifes,	TMG	Realitzat per les línies de TMG el juny 2014. Durant 2015 ho ha fet TEISA.	100

Codi	Tram de xarxa/Àmbit d'actuació	Actuació	Grau d'execució	%
	horaris, incidències i temps de pas real dels autobusos urbans.			
MI1.5	Informació mitjançant smartphone, web i panell informatiu a l'accés del Barri Vell de les afectacions del trànsit	Ajuntament	Panell col.locat 2018	100
MI2.1	Pagament per mòbil per l'estacionament regulat	Pagament de la zona blava i verda mitjançant mòbil	Implantació 15 de setembre de 2014	100
MI2.1	Pagament trimestral per web la zona verda	Pagament de 2015 per trimestres de la zona verda mitjançant la web de l'Ajuntament	Implantació 20 de desembre de 2014	100
MI3.1	Xarxa dispositius pel càlcul del IMD		Hi han instal·lat 19 cruïlles de semàfors amb 24 detectors de visió artificial es mesuren 75 carrils de circulació	100
MI3.5	Informació de la intensitat de circulació dels diferents modes de transport a la ciutat (vehicle, bicicleta, a peu)		0 Dos comptadors de bicicletes amb pantalla de visualització instal·lats l'any 2021 als carrers de Santa Eugènia i del Pont de la Barca. Informació al web https://web.girona.cat/mobilitat/imd de IMD de bicicletes, patinets i vehicles a motor	100
MI5	Radar per al control de velocitat i pre-instal·lació en 3 punts		Instal·lació de 3 radars permanents pedagògics. Instal·lació t un radar amb 3 preinstal·lacions novembre 2017	100
P2.1	Fontajau	Adequar guals per a vianants a normativa	9/12/15 inici de les obres de supressió de totes les barreres arquitectòniques de la rambla Xavier Cugat. Queden pendents dos passos de vianants	90
P2.7	Flux Mobilitat - Est Palau	Adequar guals per a vianants a normativa	Adaptació 1 pas de vianants carrer Migdia amb Josep Tharrats. 2020 i 2021 adaptació guals pujada Creu de Palau.	90
P2.2	Germans Sàbat, Domeny, Taialà i Güell	Adequar guals per a vianants a normativa a la xarxa bàsica de vianants	Eliminació barreres Cap Taialà juny 2015, eliminació barreres Josep M Prat 3,5,7 abril 2015, escola Domeny . Ctra Taialà amb Joan Miró abril 2016. 07/09/20: adequació guals: cruïlla Torre de Taialà - Riera Rimau (PP2019) Agost 2022.	80
TP7.1	Millora de totes les parades on pugen mes de 50 viatgers al dia	Millores en les parades a on pugen més de 50 viatgers al dia	S'ha fet col.locació de marquesines, millora de l'accessibilitat (supressió de barreres arquitectòniques i col.locació de paviment podotàctil), pavimentació, ampliació de l'espai d'espera i col.locació de bancs.	80

Codi	Tram de xarxa/Àmbit d'actuació	Actuació	Grau d'execució	%
P2.6	Flux Mobilitat - Sud Fornells	Adequar guals per a vianants a normativa	Guals adaptats al C. Barcelona: 2016: Joan Alsina 2020: Creu 2022: Manuel de Cazorro , Riu Cardoner, Martí Sureda i Deulovol, Antoni Gaudí	70
SV1	Pla de seguretat Viària	Realitzar les accions marcades pel pla local de seguretat viària, donar compte a la taula de la mobilitat i publicar les actuacions principals a la memòria anual	Actuacions varies. Durant 2018 el Servei Català del trànsit ha ampliat estudi a punts amb major concentració atropellaments. Es disposa d'un nou PLSV 2020-2023	70
P1.5	Accés Vall de Sant Daniel	Ampliació de voreres i pacificació del trànsit	Actuació de pacificació del trànsit març de 2017 i ampliació vorera maig 2017. Febrer 2019 finalitzat Estudi de mobilitat	50
P3.2	Plaça Sibil·la de Fortià. Eix comercials Eixample-Barri Vell	El passos de vianants són estrets i insuficients per la intensitat de vianants. Cal ampliar-los	Ampliació passos de vianants banda sud. 20/07/2020	50
P5.1	Pla de Palau - Sant Pau. Estudi de seccions	Freser, Terri, Sant Isidre, Santiago, Sant Miquel, Santa Maria, Joan Alsina, Segre, Fluvià, i Muga	En estudi. Ampliació voreres carrer Freser entre els carrers Marquès Caldes de Montbui i Sant isidre.	50
B2.10	Carril bici pel carrer Barcelona de Martí Sureda fins a parc Migdia.	Projecte per a la construcció d'un carril bici en vorera. Instal·lació de semàfor per creuar c. Barcelona	2018 construcció coberta pista escola Cassià Costal, per disposar de vorera ampla on compartir espai vianants i ciclistes. Agost 2022: tram entre Martí Sureda i el carrer d'Antoni Gaudí executat.	50
TP9.4	Millores del servei per a PMR en taxis	Amb l'objectiu d'assolir dins a un 25% de la flota adaptada.	Actualment hi ha 6 vehicles adaptats del total de 68 llicències de Girona.	50
A2.13	Eliminació aparcament del vial perimetral Pla espacial de la Devesa PA06 de 370 places		13/06/2016 finalitzada reforma del tram vial perimetral entre passera de Fontajau i pont de la Barca . Eliminades 150 places	50
SV2.1	Campanyes informatives conscienciació vianant-bici		10/2020: Campanya de difusió de les normes de circulació amb VMP 06/2021: Projecte Consell Adolescents: Campanya de difusió de les normes de circulació en bicicleta i VMP, i ús del transport públic.	50
P5.4	Sant Narcís Dominiques. Estudi de seccions	Ramon Muntaner, Mare de Déu del Remei, Pere Compte, Pare Coll, F. Artau, Antonia Adroher, Narcís Monturiol, Progrés	Ampliació de voreres del carrer Ramon Muntaner entre Pare Coll i Sant Narcís.Col.locació de elements de balisament a av Sant Narcís entre Santa Eugènia i passeig Olot per ampliar vorera 2020. Estudi d'ordenació viària de l'avinguda Sant Narcís l'any 2021	30
B2.11	Camí Ral, des de Parc de Domeny fins a Sant Gregori	Adequació. Itinerari vora al riu Ter	Projecte de construcció d'un camí ciclable a la zona industrial Torroella-Nestlé aprovat definitivament 17/11/2023. Pendent licitació.	30
A1.1	Disminució de places d'aparcament a la via pública	Aquesta mesura és conseqüència de la implementació d'altres mesures	Mesura implementada com a conseqüència de les ampliacions de voreres i altres espais per a vianants	30
TP4.1	Instal·lar expenedors de títols de	Instal·lació d'expenedors a les parades o emplaçaments de la ciutat 2015	L'ATM ha ampliat la xarxa de recàrrega en establiments	25

Codi	Tram de xarxa/Àmbit d'actuació	Actuació	Grau d'execució	%
	transport any 2015			
P1.11	Trams entre Illes Filipines i pont de l'aigua, alguns trams vorera inferior a 1,50 m	Ampliació de la vorera	Ampliació vorera i creació nou pas de vianants adaptat al carrer Illes Filipines amb Pont Major. Juliol 2019	20
P1.18	Reforma de circuits de la plaça Catalunya	Millorar els itineraris Carme-Sant Francesc i Rambla Llibertat-Joan Maragall	Ampliat l'espai per a vianants en l'eix Joan Maragall-Santa Clara/Barri Vell el 18/05/2020. Nou itinerari d'accés a plaça Catalunya des del carrer Ginesta (escales i rampa)	20
P3.5	Pare Claret. Enllaça Sector Santa Eugènia-Güell Devesa	Reducció a un carril i ampliació de voreres.	S'han col.locar elements per ampliar espai destinat a vianants entre Joan Maragall i Ultònia a 2020	20
TP6.3	Construcció de cotxeres municipals	Trasllat i construcció de cotxeres municipals	Previst en el projecte d'establiment del servei públic de transport urbà aprovat en el ple de 10/02/2020. Adscripció dels terrenys 15.09.2020 Redacció del projecte 2023.	20
TP8.2	Incrementar horaris nocturns dels serveis interurbans de tren	Sortida Girona cap a Figueres o BCN a partir de les 22h. Sortida de Figueres cap a Girona a partir de les 22 h. Sortida de BCN cap a Girona a partir de les 00h	Sol·licitud efectuada a Generalitat de Catalunya 22.06.16. Resposta de 22.07.16 que incorporaran peticions a l'Estudi de reconfiguració dels serveis ferroviàries de rodalies de Catalunya que està realitzant del departament Territori i Sostenibilitat	20
A2.12	Creació d'aparcament dissuasori a Mas Gri	A la rotonda de Mas Gri (PA01), de 400 places, dirigit als vehicles provinents del sud (Fornells, AP2) o de l'est (C-65). Aquest aparcament aniria complementat amb un reforç d'autobús de la L2 fins a plaça Marquès de Camps perquè el temps de pas dels autobusos al centre fos màxim de 10 minuts	18/08/2017 posta a disposició de la meitat de l'aparcament. Desembre de 2022: projecte de l'aparcament redactat	20
MI3.4	Informació de l'estat dels aparcaments en calçada de la ciutat (sensors)		Inici prova pilot 5.10.2015. Actualment no funciona. Agost 2020 es fa una prova pilot de 2 sensors a la Devesa	20
MI4.2	Control d'infraccions amb semàfors en vermell.	Tots els fluxos	L'abril de 2014 s'han instal·lat càmeres de control a la cruïlla Barcelona amb Emili Grahit	20
P4.5	Església de Sant Pau	Configuració de la plaça al voltant de l'església. Eliminació del vial de Narcís Blanc entre Llierca i Riu Ser.	Gener 2022 es disposa de projecte redactat. 2023: aprovació inicial del projecte i exposició pública	15
P1.14	Andreu Tuyet Santa Maria	Ampliació d'una vorera	Ampliació de la vorera sud amb elements de mobiliari urbà 2020	10
P2.3	Flux Mobilitat - Nord Celrà	Adequar guals per a vianants a normativa	Adaptació de 2 passos de vianants a plaça Sant Pere i Galligants	10
P3.7	Plaça Sant Feliu. Eix comercial Barri Vell	La plaça Sant Feliu té un espai destinat a la calçada sobre dimensionat, i l'espai per als vianants és clarament insuficient.	Ampliació de l'espai destinat a vianants en la calçada. Delimitació d'espai amb bancs i jardineres el 4/06/2020	10
B2.8	Carrer del Carme	Senyalització d'un carril bici al carrer Carme	Realització d'estudi previ	10

Codi	Tram de xarxa/Àmbit d'actuació	Actuació	Grau d'execució	%
P1.22	Lorenzana entre Rutlla i Migdia	Projecte per a la construcció del carrer en plataforma única	Establiment de prioritat de vianants "Zona 30" al carrer Lorenzana entre Rutlla i Migdia, 7/05/2020	5
P3.4	Sant Francesc entre Santa Clara i plaça Catalunya	Millora itinerari i adequació parada de bus de Sant Francesc	Senyalització nou pas viants a avinguda Sant Francesc amb plaça Catalunya. . 18/05/2020	5



MEMÒRIA 2023

↳ **Ajuntament de Girona**

Plaça del Vi, 1
17004 GIRONA
Tel. 972 419 001
www.girona.cat